



原木しいたけ
新K-GAP認証第1号
(鹿児島市)



サワーポメロの収穫
(いちき串木野市)



パッションフルーツ栽培
(十島村中ノ島)



飼料作物トランスバーラの導入
(三島村黒島)

鹿児島・日置地域 農林水産業の概要



小型定置網漁業
(鹿児島市谷山沖)



スマート農業の実証活動
直進アシストトラクター
(日置市)

令和8年3月

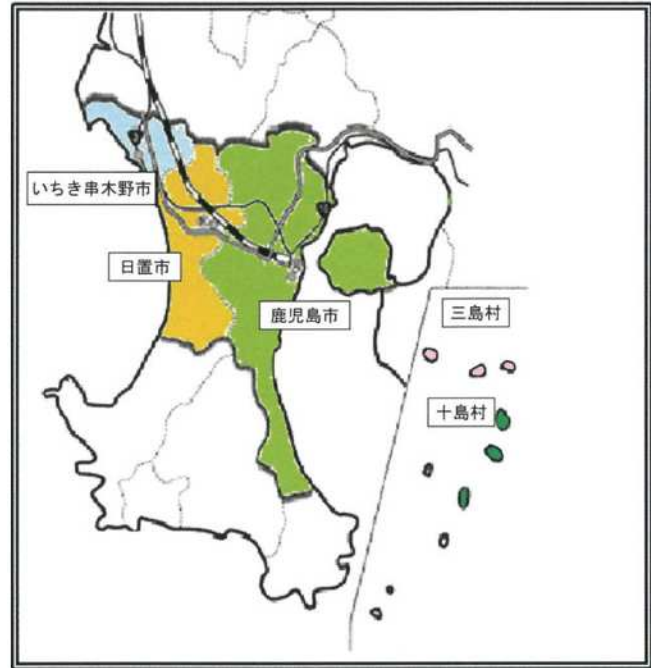
鹿児島地域農政推進会議

地域の概要

1 位置

鹿児島・日置地域は、鹿児島市、いちき串木野市、日置市、三島村、十島村の3市2村で構成されており、薩摩半島のほぼ中央部に位置し、北は薩摩川内市、始良市、東は錦江湾、南は南さつま市、南九州市、指宿市に接し、西は日本三大砂丘吹上浜を海岸線として東シナ海に面している。

離島地域は、薩摩半島の南西海上に鹿児島市街地から100km程の位置に三島村、200～300km間に十島村の島々が点在しており、10の有人島がある。



2 地勢

薩摩半島中央山岳部分を境に、東に大消費地で混住化が進む鹿児島市がある。市街地は7つの中小河川により形成された小平野部であり、周辺は海拔100～300mのシラス台地である。さらに東は、錦江湾を隔てて、降灰の影響が大きく斜面の多い桜島地域となっている。

西の日置地域は、山岳部から海岸線に傾斜しており、北中部は山林が多く、畑地は高位部に点在し、平野部はシラス台地である。水田は海岸部に沿っており、吹上砂丘地帯に連なっている。

3 人口

単位:戸,人

市村名	世帯数	人口			世帯当たり人員
		合計	男	女	
鹿児島市	279,644	593,128	276,130	316,998	2.1
日置市	19,415	47,153	22,167	24,986	2.4
いちき串木野市	11,974	27,490	12,742	14,748	2.3
三島村	218	405	191	214	1.9
十島村	426	740	412	328	1.7
地域計(A)	311,677	668,916	311,642	357,274	2.1
県計(B)	728,179	1,588,256	748,306	839,950	2.2
地域/県(A/B)	42.8	42.1	41.6	42.5	—

資料:令和2年国勢調査 人口等基本集計

4 種類別土地の概要

単位:ha, %

市村名	総面積(A)	耕地面積				林野面積(C)	耕地率(B/A)	林野率(C/A)
		計(B)	田	畑	畑地率			
鹿児島市	54,761	2,950	1,420	1,530	51.9	29,911	5.4	54.6
日置市	25,301	2,580	1,280	1,300	50.4	14,936	10.2	59.0
いちき串木野市	11,230	873	431	442	50.6	6,933	7.8	61.7
三島村	3,139	29	—	29	100.0	2,846	0.9	90.7
十島村	10,115	40	11	29	72.5	7,322	0.4	72.4
地域計(A)	104,546	6,472	3,142	3,330	51.5	61,948	6.2	59.3
県計(B)	918,621	110,400	33,500	76,900	69.7	588,683	12.0	64.1
地域/県(A/B)	11.4	5.9	9.4	4.3		10.5		

資料:第71次九州農林水産統計年報(総面積は令和7年全国都道府県市区町村別面積調)

担い手の動き

1 農家数, 農業従事者数

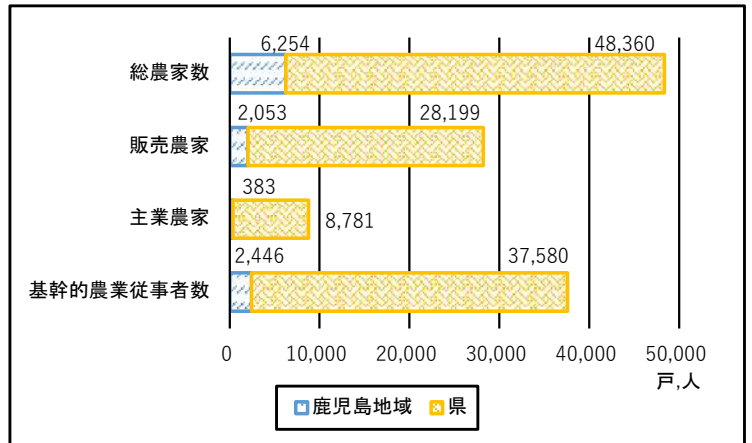
総農家数は6,254戸で、県全体の13%を占めています。そのうち、販売農家は2,053戸、主業農家は383戸となっています。

また、基幹的農業従事者数(個人経営体)は2,446人で県全体の7%を占めています。

農家：経営耕地面積10a以上、又は販売金額15万円以上

販売農家：経営耕地面積30a以上、又は販売金額50万円以上

主業農家：農業所得が主(50%以上)で自営農業に60日以上従事している65歳未満の世帯員がいる農家

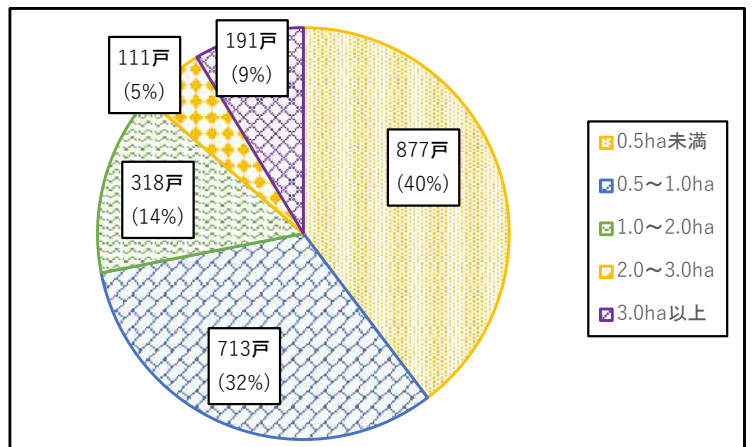


資料:2020年農林業センサス

2 経営耕地面積規模別農家数

経営耕地面積規模別農家数は、0.5ha未満が877戸と最も多く、全体に占める割合は40%となっており、県全体の21%に比べて高くなっています。

また、3ha以上は191戸で、全体に占める割合は9%となっており、県全体の20%に比べて低くなっています。

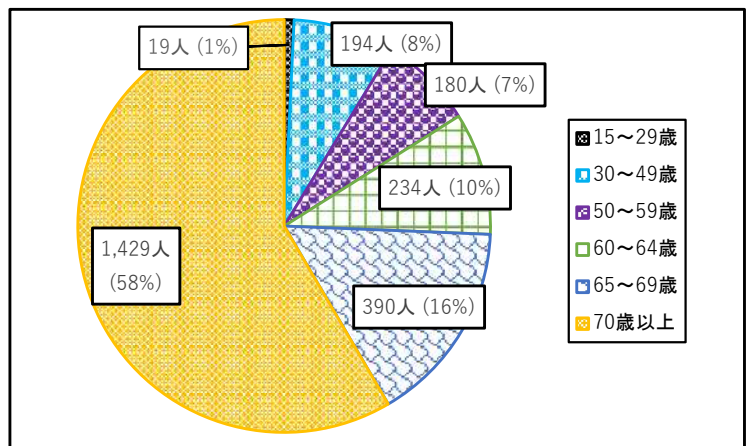


資料:2020年農林業センサス

3 年齢別基幹的農業従事者数(個人経営体)

年齢別基幹的農業従事者数は、70歳以上が1,429人で最も多く、58%を占めます。

また、65歳以上の割合は74%で、県全体の64%と比べて高くなっています。



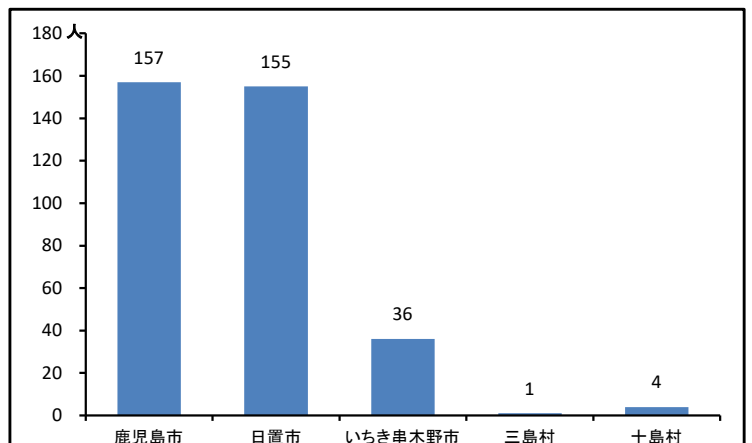
資料:2020年農林業センサス

4 認定農業者

(1) 認定農業者数

令和6年度末の認定農業者数は353人(鹿児島市157人、日置市155人、いちき串木野市36人、三島村1人、十島村4人)で、法人は59人、女性は15人、共同申請は39件です。(ただし、広域認定を除く)

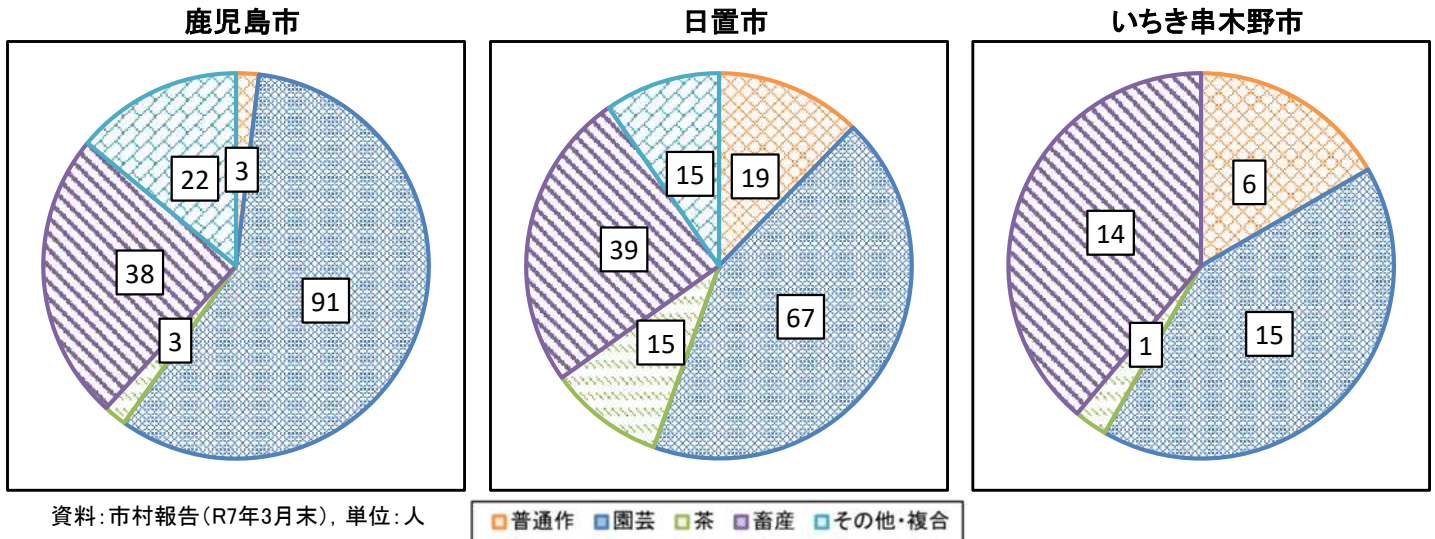
また、年齢構成(法人、共同申請除く)は、60歳以上が124人で、全体の49%を占めており、平均年齢は58.4歳となっています。



資料:市村報告(R7年3月末)

(2) 認定農業者の営農類型

営農類型は野菜を中心とした園芸作物が最も多く、次いで肉用牛を中心とした畜産、普通作となっています。なお、三島村、十島村はすべて畜産です。



(3) 認定農業者である農業法人件数

認定農業者である農業法人は、農事組合法人3(5%)、株式会社34(58%)、有限会社20(34%)、合同会社2(3%)の計59法人となっています。

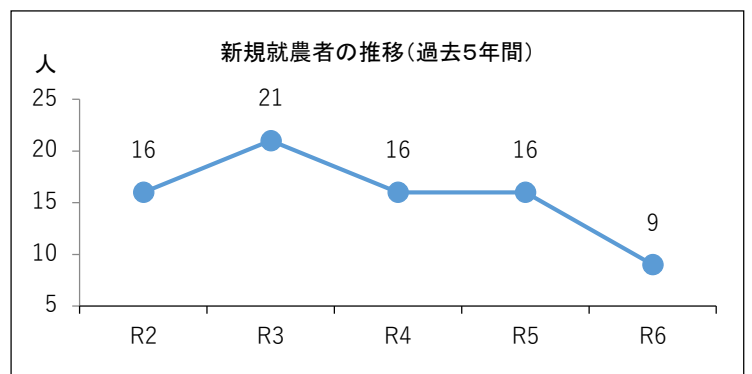
区分	野菜	花き	果樹	茶	酪農	肉用牛	養豚	養鶏	複合	その他	計
農事組合法人										3	3
株式会社	14		1	4	1	9	1	2	2	2	34
有限会社	2	1	1	3	2	5	1	2	3		20
合同会社						1	1				2
合計	16	1	2	7	3	15	3	2	5	5	59

資料: 市村報告 (R7年3月末)

5 新規就農者

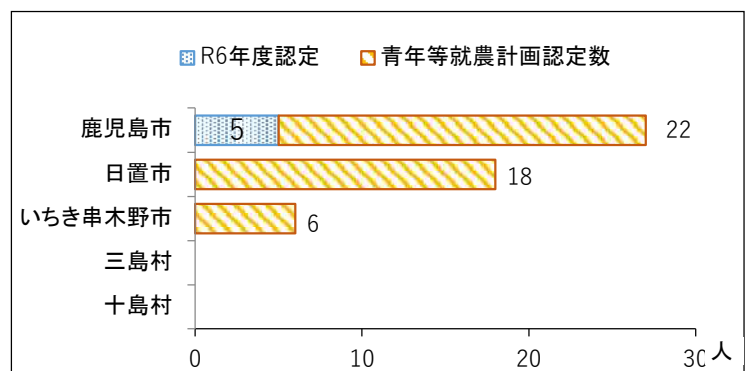
(1) 新規就農者数の推移

新規就農者数は、令和6年度は9人(鹿児島市7人、日置市2人)でした。新規就農者の営農類型は、野菜4人、果樹1人、茶2人、その他2人となっています。



(2) 認定新規就農者数

農業経営基盤強化促進法に基づき、市町村が認定する認定新規就農者は、令和6年度は5人で、令和6年度末時点の青年等就農計画認定数は46件(鹿児島市22件、日置市18件、いちき串木野市6件)となっています。



農 林 水 産 物 の 動 き

1 農 業

(1) 耕種部門における主な作目の栽培状況(R6)

単位: ha, t, 千本

区 分	鹿児島市		日置市		いちき串木野市		三島村		十島村		地域計	
	面積	収穫量	面積	収穫量	面積	収穫量	面積	収穫量	面積	収穫量	面積	収穫量
米	553	2,410	833	3,760	228	999	—	—	—	—	1,614	7,169
麦	—	—	28	38	—	—	—	—	—	—	28	38
うち大麦	—	—	28	38	—	—	—	—	—	—	28	38
さつまいも	20	382	155	4,260	12	244	0	3	—	—	187	4,888
そば	7	3	189	54	—	—	—	—	—	—	196	57
大豆	—	—	—	—	—	—	—	—	—	—	—	—
茶(生葉)	247	4,657	234	3,729	4	12	—	—	—	—	485	8,398
野 菜	こまつな	77	916	0	2	—	—	—	—	—	77	917
	ほうれんそう	35	355	0	9	2	20	—	—	—	37	384
	みずな	27	279	0	1	—	—	—	—	—	27	280
	白ねぎ	13	156	34	349	2	2	—	—	—	48	507
	かぼちゃ	32	445	13	172	8	100	—	—	—	54	717
	にがうり	7	122	3	9	1	14	—	—	—	11	145
	ばれいしょ	46	626	8	137	8	110	—	—	—	61	872
	いちご	0	4	7	268	2	30	—	—	—	9	302
花き・ 花木	花き	23	2,227	2	854	1	107	—	—	—	26	3,188
	花木	9	174	—	—	1	35	—	—	—	10	209
果樹	温州みかん	44	281	5	29	54	467	—	—	—	103	777
	桜島小みかん	26	131	—	—	0	2	—	—	—	26	132
	不知火	7	44	2	52	5	175	—	—	—	14	271
	ぼんかん	6	56	0	8	26	390	—	—	—	32	454
	マンゴー	1	8	1	8	—	—	—	—	—	2	16
	びわ	29	39	—	—	1	4	—	—	2	0	32
飼料 用稲	飼料用米	9	/	19	/	—	/	—	/	—	/	/
	WCS用稲	36	/	147	/	24	/	—	/	—	/	/

資料: 米, 麦, 大豆, そばは作物統計(農林水産省), その他は県農産園芸課等調べ

(2) 家畜の飼養状況(R7. 2)

単位: 頭, 羽

区 分	鹿児島市		日置市		いちき串木野市		三島村		十島村		地域計		
	戸数	頭羽数	戸数	頭羽数	戸数	頭羽数	戸数	頭羽数	戸数	頭羽数	戸数	頭羽数	
肉用牛	繁殖	103	2,400	52	1,210	21	960	24	460	50	690	250	5,720
	肥育	28	3,980	16	4,470	10	3,720	—	—	—	—	54	12,170
乳用牛	2	270	5	250	—	—	—	—	—	—	7	520	
豚	2	490	3	4,020	1	x	—	—	—	—	6	4,510	
鶏	肉用鶏	16	549,030	10	698,900	3	105,000	—	—	—	—	29	1,352,930
	採卵鶏	1	x	1	x	5	270,000	—	—	—	—	7	270,000

資料: 県畜産課集計

※鶏は常時飼養羽数

x: 秘密保護上統計数値を公表しないもの

(3) 農業産出額及び構成比(令和5年)

単位:千万円, %

区分	鹿児島市		日置市		いちき串木野市		三島村		十島村		地域計		県		①/②	
	産出額	構成比	産出額	構成比	産出額	構成比	産出額	構成比	産出額	構成比	産出額①	構成比	産出額②	構成比		
耕種	米	54	2.4	81	8.8	22	5.6	-	-	0	0	157	4.3	1,730	3.2	9.1
	野菜	148	6.5	177	19.1	24	6.1	-	-	1	2.9	350	9.6	5,730	10.5	6.1
	工芸作物	45	2.0	46	5.0	1	0.3	-	-	-	-	92	2.5	2,930	5.4	3.1
	果実	47	2.1	31	3.4	38	9.7	-	-	2	5.7	118	3.2	1,120	2.1	10.5
	花き	x	-	x	-	x	-	-	-	-	-	-	-	1,270	2.3	-
	その他	24	1.1	61	6.6	6	1.5	-	-	-	-	91	2.5	3,310	6.1	2.7
	小計	318	14.0	396	42.8	91	23.2	-	-	3	8.6	808	22.2	16,090	29.6	5.0
畜産	肉用牛	866	38.2	227	24.5	265	67.6	14	100	32	91.4	1,404	38.7	12,080	22.2	11.6
	乳用牛	122	5.4	30	3.2	-	-	-	-	-	-	152	4.2	960	1.8	15.8
	豚	604	26.7	x	-	x	-	-	-	-	-	604	16.6	9,100	16.7	6.6
	鶏	333	14.7	225	24.3	34	8.7	-	-	-	-	592	16.3	15,400	28.3	3.8
	その他	0	0	x	-	x	-	-	-	0	0	0	0	10	0	0.0
	小計	1,925	85.0	508	54.9	301	76.8	14	100	32	91.4	2,780	76.5	37,540	69.0	7.4
加工農産物	23	1.0	22	2.4	0	0	-	-	-	-	45	1.2	750	1.4	6.0	
合計	2,266	100	925	100	392	100	14	100	35	100	3,632	100	54,380	100	6.7	
(県に占める割合)	4.2		1.7		0.7		0.0		0.1		6.6		100			

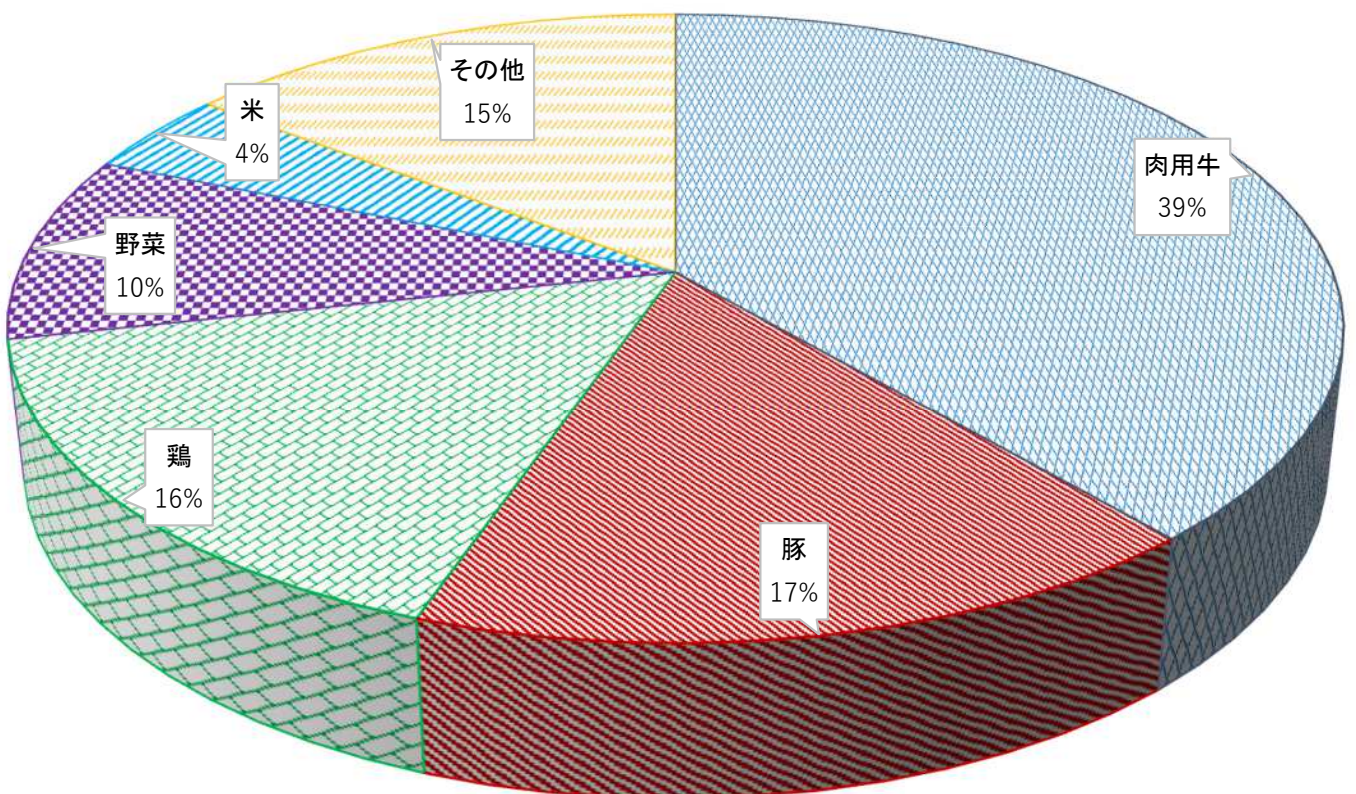
資料:生産農業所得統計, 市町村別農業産出額推計(農林水産省)

注)「0」:単位に満たないもの

「x」:個人または法人その他の個人に関する秘密を保護するため,統計数値を公表しないもの

「-」:事実のないもの

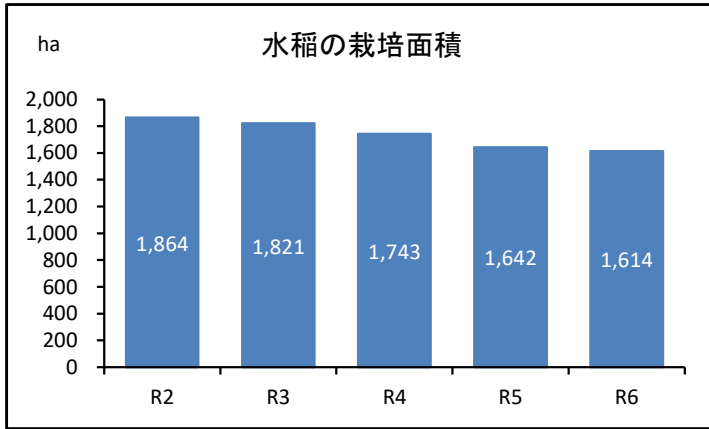
鹿児島・日置地域の農業産出額(割合)



(4) 農畜産物の主な品目の生産の推移

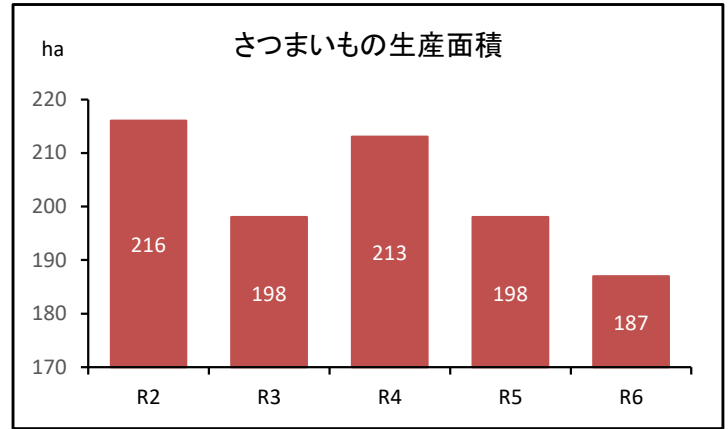
● 耕種部門

ア 水稻



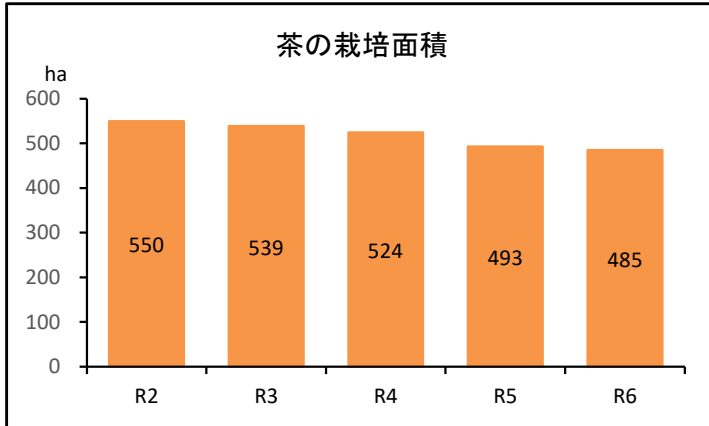
資料:市町村別統計

イ さつまいも



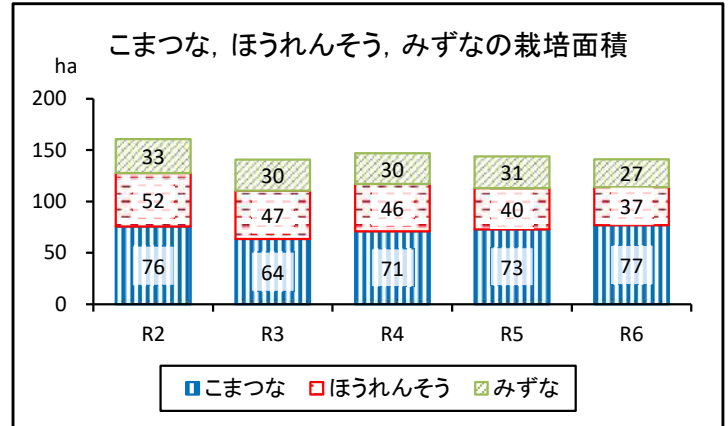
資料:市村報告

ウ 茶



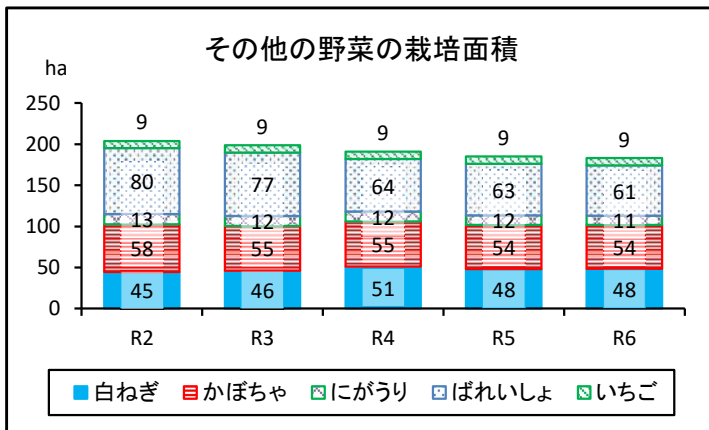
資料:市村報告

エ こまつな, ほうれんそう, みずな



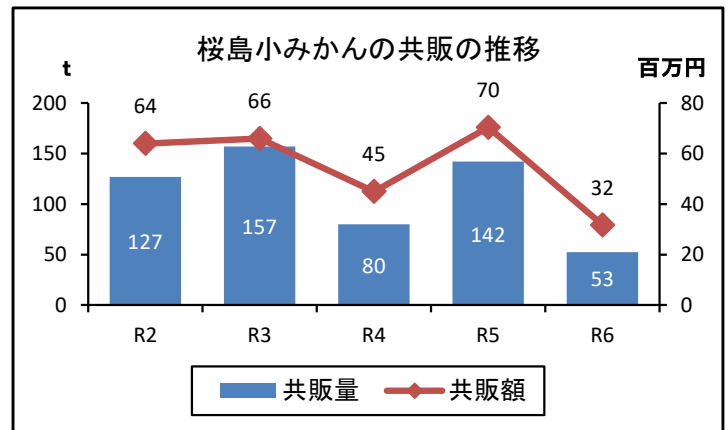
資料:市村報告

オ その他の野菜



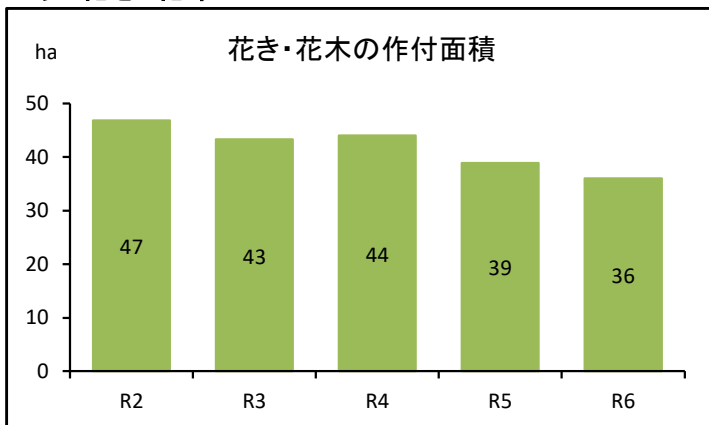
資料:市村報告

カ 桜島小みかん



資料:JA鹿児島みらい桜島柑橘ハウス振興会反省会資料(H30まで)
鹿児島ブランド団体生産販売実績調書(R1から)

キ 花き・花木



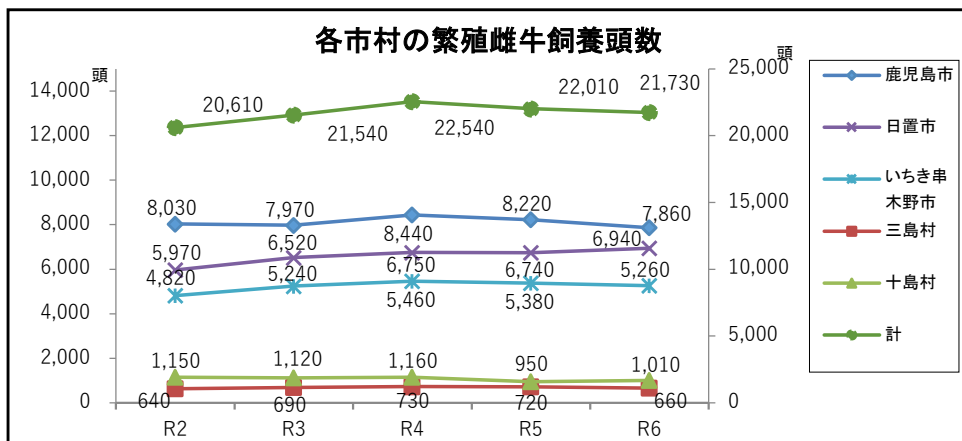
資料:市村報告

● 畜産部門

ア 肉用牛飼養頭数

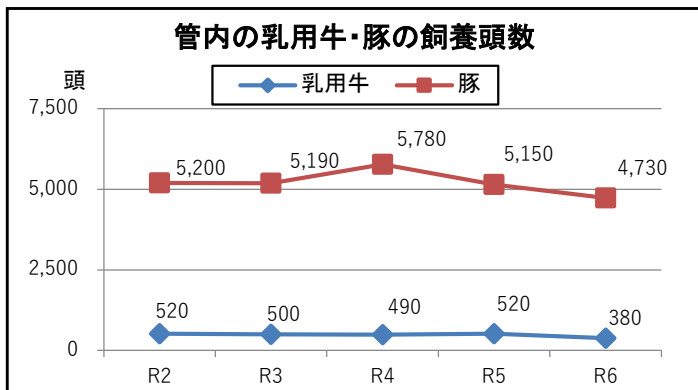
肉用牛の飼養頭数は21,730頭で、前年度比98%となっており、県全体の約6%を占めています。

また、肉用牛の内訳は、肥育牛56%、繁殖雌牛26%、子牛等18%で、肥育牛の割合が高くなっています。

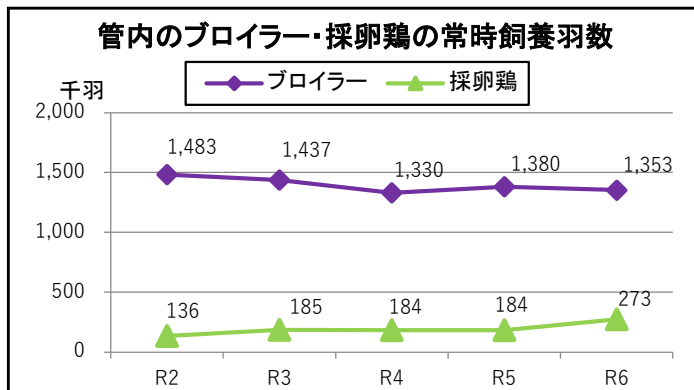


資料：市村報告(R7.2.1現在)

イ 酪農, 養豚, 養鶏の飼養頭(羽)数



資料：市村報告(R7.2.1現在)



資料：市村報告(R7.2.1現在)

2 林産物

林産物名	単位	鹿児島・日置地域計					県計 R6	地域計/県計 (%)	R6/R2 (%)	
		R2	R3	R4	R5	R6				
素材	千㎡	42.4	62.0	67.8	72.2	75.6	1,411.7	5.4	178.3	
苗木	千本	5.2	3.8	8.5	9.5	7.0	2,971.8	0.2	134.6	
緑化樹	千本	3.2	—	—	—	—	—	—	—	
徳用林産物	たけのこ	t	1,253.6	710.5	987.8	751.7	852.6	4,908.4	17.4	68.0
	竹材(モウソウチク)	千束	—	—	—	—	—	510.7	—	—
	木炭・竹炭	t	7.7	7.8	4.9	4.6	5.2	298.6	1.7	67.5
	生しいたけ	t	25.8	29.3	25.5	29.8	23.1	489.5	4.7	89.5
	乾しいたけ	t	0.4	1.0	0.6	1.6	1.3	43.8	3.0	325.0
	樹実類	t	7.9	8.3	5.9	12.0	1.9	44.8	4.2	24.1
	シキミ・サカキ・ヒサカキ	t	5.0	1.5	0.8	1.6	2.8	730.5	0.4	56.0
その他花木	千本	31.4	46.2	39.8	51.5	37.4	162.9	23.0	119.1	

資料：鹿児島県森林・林業統計(緑化樹はR3から調査対象から削除)

3 水産物

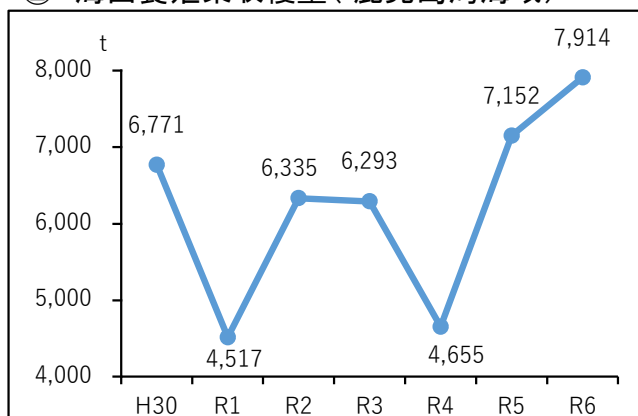
① 漁船漁業漁獲量

単位：t

年 度	R2	R3	R4	R5	R6
鹿児島湾海域	605	404	373	268	242
三島・十島海域	33	36	31	27	20
西薩海域	10,680	9,015	6,562	6,620	6,010
地 域 計	11,318	9,455	6,966	6,915	6,272
県 計	53,799	47,853	38,100	42,800	42,400
地域/県(%)	21.0	19.8	18.3	16.2	14.8

資料：農林水産統計年報及び漁協報告

② 海面養殖業収穫量(鹿児島湾海域)



K-GAP・有機農業等への取組

1 かごしまの農林水産物認証制度(K-GAP)の認証取得数(令和8年2月17日現在)

単位: 件

区分	水稲	野菜	果樹	鶏卵	しいたけ	計	品目
鹿児島市		16	2	2	3	23	レタス, ラディッシュ, パセリ, みつば, チンゲンサイ, ほうれんそう, みずな, しゅんぎく, かいわれ大根, れんこん, こまつな, 小みかん, かぼす, 原木・菌床しいたけ, 鶏卵
日置市	1	5	4			10	水稲うるち(早期), いちご, アスパラガス, 葉ねぎ, トマト, マンゴー, 不知火, ハウスみかん
いちき串木野市			2			2	不知火, ハウスみかん
管内計	1	21	8	2	3	35	

資料: 県農政課かごしまの食輸出・ブランド戦略室

2 市村別有機農業の取組状況(令和6年3月末時点)

市町村名	有機農家戸数						有機農業面積(ha)					
	水稲・雑穀	野菜	果樹	茶 生葉・荒茶	その他	計	水稲・雑穀	野菜	果樹	茶 生葉・荒茶	その他	計
鹿児島市	6	23	1	8	2	40	6	19		20	8	53
日置市		5		10	1	16		8		57	2	67
いちき串木野市	1	3	2	1		7	4	2	3	2		11
小計	7	31	3	19	3	63	10	29	3	79	10	132
品目別割合	11%	49%	5%	30%	5%	100%	7%	22%	3%	60%	8%	100%
県計	60	167	34	222	57	540	163	235	31	1,030	144	1,603
品目別割合	11%	31%	6%	41%	11%	100%	10%	15%	2%	64%	9%	100%

資料: 経営技術課調べ(有機農家戸数と面積は市町村報告等)

3 かごしまブランド産品(令和7年2月末現在)



【桜島小みかん】

令和5年3月31日認定
認定団体名
JA鹿児島みらい
初回認定日
平成30年11月30日



【かごしまの大將季】

令和3年7月2日認定
認定団体名
JAさつま日置果樹部会
施設中晩柑部会
初回認定日
令和3年7月2日



【かごしまのマンゴー】

令和7年3月25日認定
認定団体名
JAさつま日置
初回認定日
令和2年9月23日



【かごしまのこまつな】

令和4年7月15日認定
(初回認定)
認定団体名
一里原園芸組合



【かごしまのいちご】

令和6年3月29日認定
認定団体名
JAさつま日置
東市来いちご部会
初回認定日
令和元年10月15日



【かごしま茶】

工場数 11工場
銘柄指定数 24銘柄
初回認定日
平成31年3月19日

農地の動き

1 農地の流動化

(1) 認定農業者等への農用地の利用集積状況(令和6年度末)

区分 市町名	耕地面積 (ha)①	担い手(経営体数)(戸)		担い手が経営する 農地面積(ha)②	耕地に占める 割合(%)②/①	(参考)農地に占める 割合(R5年度末)(%)
		うち認定農業者				
鹿児島市	2,950	225	182	398	13.5	13.4
日置市	2,580	195	175	1,416	54.9	53.1
いちき串木野市	873	80	38	193	22.1	17.6
三島村	29	5	—	—	—	—
十島村	40	8	7	1	2.1	2.1
地域計	6,472	513	402	2,008	31.0	29.8
県	110,400	11,418	7,786	52,849	47.9	47.1

資料:耕地面積統計(耕地面積), 担い手の農地利用集積状況調査(担い手(経営体数))

(2) 農地中間管理事業による農地貸借状況実績の推移(令和6年度末)

単位:ha

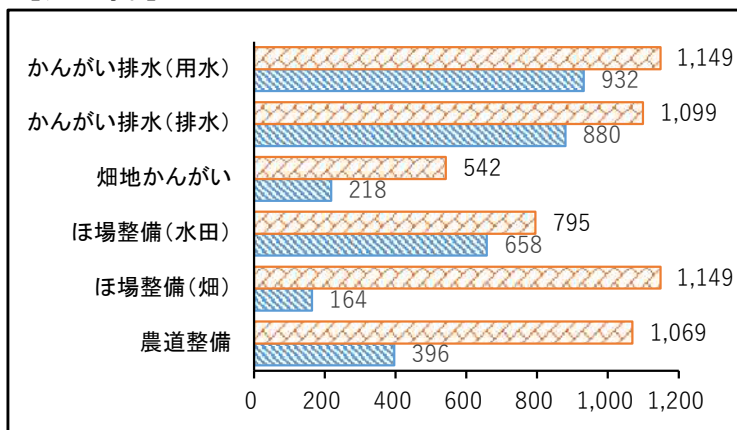
年度 市町名	H26~H30 累計	R元	R2	R3	R4	R5	R6	累計
鹿児島市	40.2	4.3	5.8	7.5	5.6	3.6	11.3	78.5
日置市	152.3	38.5	27.2	35.6	37.6	63.7	56.0	410.9
いちき串木野市	82.5	23.3	22.3	22.9	32.5	33.5	32.5	249.4
地域計	275.0	66.1	55.3	66.0	75.7	100.8	99.8	738.8
県	8,444.2	1,472.2	2,143.4	2,053.1	2,091.9	2,033.0	1,962.2	20199.9

資料:農村振興課調べ

2 農業農村整備の状況

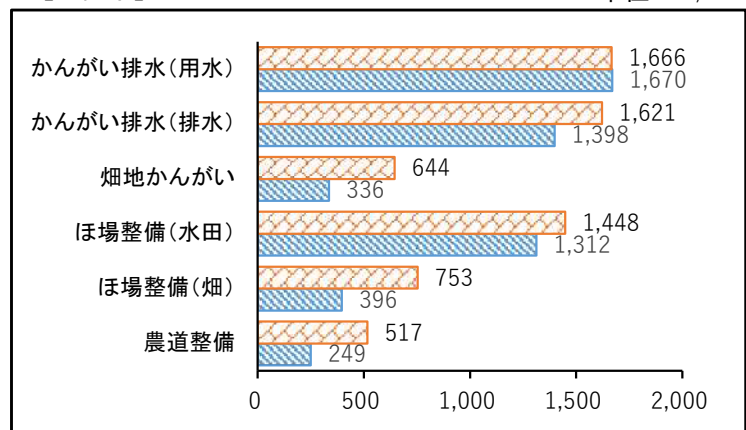
農業農村整備については、令和6年度末実績で、かんがい排水(用水・排水)やほ場整備(水田)で整備率が80%を超えているものの、畑地かんがいは47%、ほ場整備(畑)は33%、農道整備が42%の整備率となっています。

【鹿児島市】

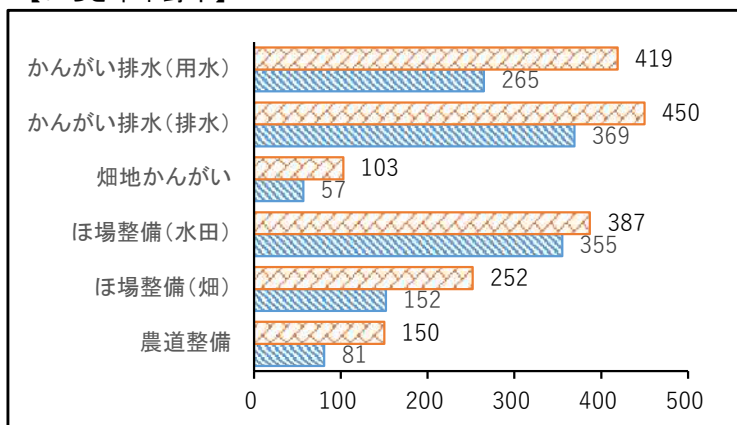


【日置市】

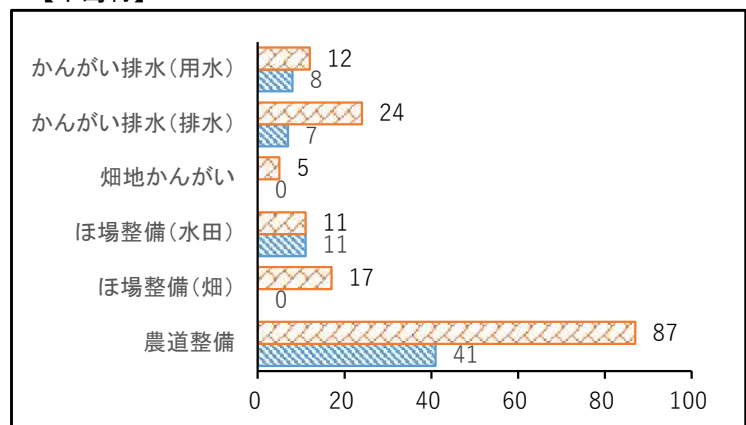
単位:ha, km



【いちき串木野市】



【十島村】



■ 要整備量 ■ 整備済量

地域づくりの動き

1 地域計画(地域農業経営基盤強化促進計画)

地域計画は、地域の農業者が話し合い、10年後の地域の農地利用のあり方(誰が、どこで、どのように農業を行うか)を明確にし、農業を担う者ごとに利用する農地を地図(目標地図)に示したものです。

高齢化などで耕作放棄地が増える中、地域の農業を持続可能にするために、目標地図を作成し、農地バンクなどを活用して農地を集約し、担い手へスムーズに引き継ぐことを目指します。

地域計画の策定状況(R7.3現在)

市町村名	地域計画数
鹿児島市	76
日置市	46
いちき串木野市	30
三島村	1
十島村	7



計画作成に向けた話し合い

2 共生・協働の農村づくり運動

県では、平成19年度から、農村集落の活性化に向けて、NPOや都市住民など地域外活力の導入や、都市部からの定住促進、農林水産業以外も含めた新たな産業興しを推進するため、「共生・協働」の考え方を取り入れた「共生・協働の農村(むら)づくり運動」を展開しています。

鹿児島・日置地域においてもむらづくり活動への熱心な取組が活発になされ、県や全国において評価されています。

むらづくり表彰の状況

区分	表彰名	受賞件数
全国段階	豊かなむらづくり全国表彰事業	日置市：2団体
	美しい日本のむら景観コンテスト(文化部門)	日置市：1団体
	地方自治法施行70周年記念総務大臣表彰	日置市：1団体
県段階	むらづくりコンクール (美しい潤いのあるむらづくり部門)	日置市：1団体
	むらづくりコンクール(むらづくり功労者)	鹿児島市：1個人
	むらづくりコンクール (自信と誇りの持てるものづくり部門)	日置市：1団体
	共生・協働の農村づくり運動表彰 (農村集落部門)	日置市：4団体
	共生・協働の農村づくり運動表彰 (功労者部門)	日置市：1個人

3 日本型直接支払

農業の多面的機能の維持・発揮を図るため、地域の共同活動や中山間地域等における農業生産活動を支援します。

中山間地域等直接支払の協定数及び対象農用地面積 (R7.3現在)

市名	組織数	対象農用地面積(ha)		
		田	畑	計
鹿児島市	21	131.1	4.6	135.7
日置市	82	698.3	19.5	717.8
いちき串木野市	19	113.9	8.7	122.6
計	122	943.3	32.8	976.1

(1) 中山間地域等直接支払

中山間地域等において、農業生産条件の不利を補正することにより、将来に向けて農業生産活動を維持するための活動を支援します。

(2) 多面的機能支払(県の愛称:水土里サークル活動)

多面的機能を支える地域共同活動を支援し、地域資源の適切な保全管理を推進します。

ア 農地維持支払

農地法面の草刈り、水路の泥上げ、農道の路面維持等の保全活動を支援します。

イ 資源向上支払(共同活動)

水路や農道等の軽微な補修や景観形成などの農村環境保全活動を支援します。

ウ 資源向上支払(長寿命化活動)

老朽化した水路や農道等の長寿命化のための補修・更新等の活動を支援します。

多面的機能支払交付金の組織数及び認定農用地面積 (R7.3現在)

市名	組織数		認定農用地面積(ha)			
	うち 広域組織		田	畑	草地	計
鹿児島市	15	2	417.7	508.6	0.0	926.3
日置市	4	4	1,171.9	709.8	5.0	1,886.7
いちき串木野市	1	1	255.7	67.7	3.1	326.5
計	20	7	1,845.3	1,286.1	8.1	3,139.5



水路の泥上げ

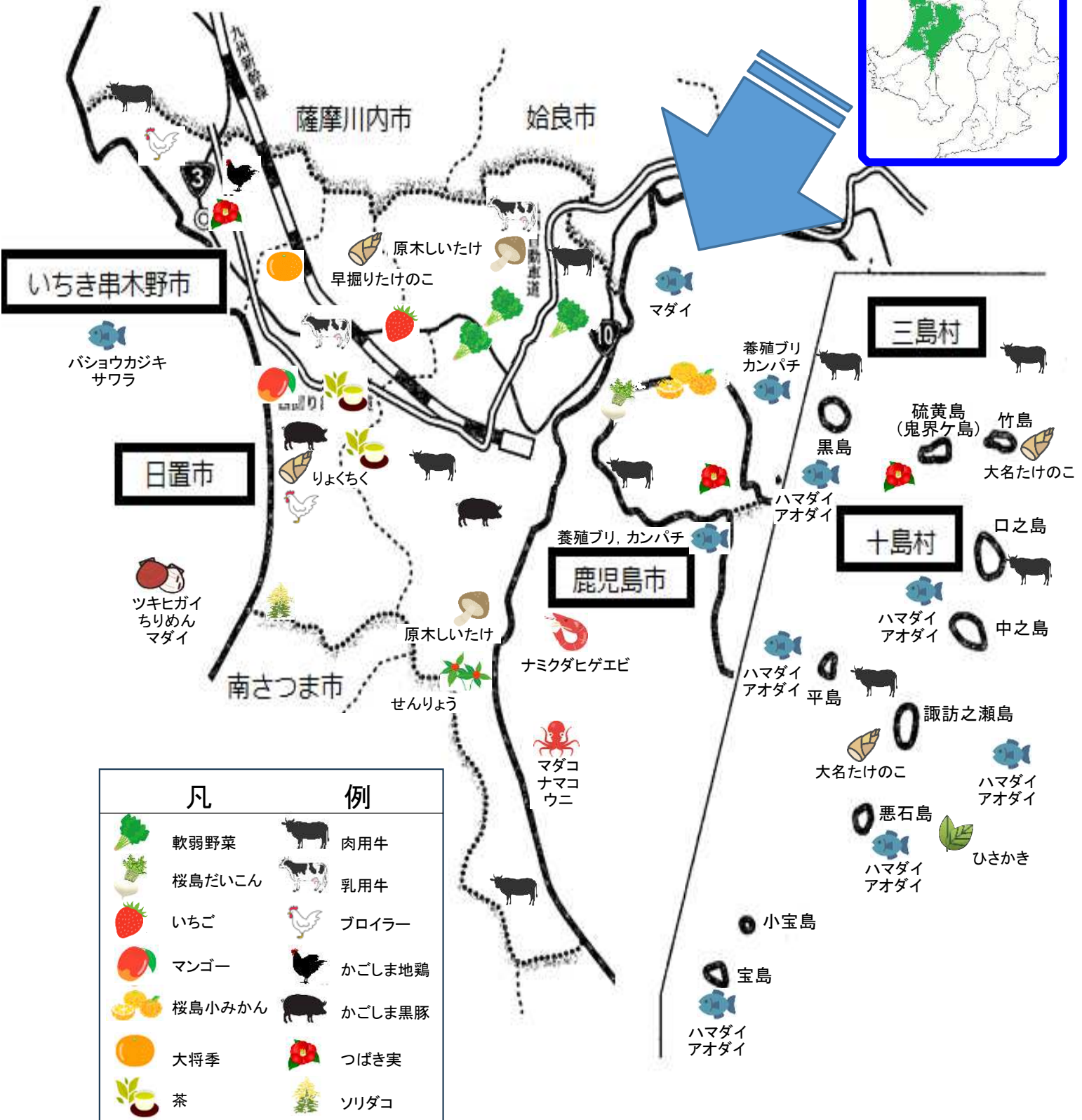
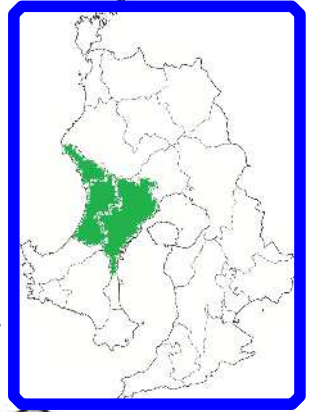


未舗装農道の舗装



補修技術の研修

農林水産物の動き



凡	例		
	軟弱野菜		肉用牛
	桜島だいこん		乳用牛
	いちご		ブロイラー
	マンゴー		かごしま地鶏
	桜島小みかん		かごしま黒豚
	大將季		つばき実
	茶		ソリダコ

発行：鹿児島地域農政推進会議（事務局：鹿児島地域振興局農林水産部農政普及課）
 〒892-8520 鹿児島市小川町3番56号
 TEL 099-805-7371 FAX 099-805-7408