

第3 降雨・台風災害等

1 令和4年1月16日の津波

(1) 概要

15日13時頃(日本時間)、トンガ諸島付近のフンガ・トンガ-フンガ・ハアパイ火山で大規模噴火が発生した。これに伴い、15日夜から鹿児島県の沿岸で潮位変化が発生し、奄美市小湊では最大134センチ(15日23時56分)に達した。

潮位変化が、通常の津波で想定される到達時刻よりも早く始まったことなどから、火山噴火で起こった衝撃波に伴う気圧変化で、潮位変化が起こったものと見られる。

(2) 警戒状況

- ① 津波注意報・警報発表状況
- ② 潮位変化の観測値

①津波注意報・警報発表状況

発表日時	津波予報区	津波注意報・警報	予想高さ	解除
1/16 00:15	奄美群島・トカラ列島	津波警報	3m	
	鹿児島県東部 種子島・屋久島地方	津波注意報	1m	
1/16 02:54	奄美群島・トカラ列島	津波警報	3m	
	鹿児島県東部 種子島・屋久島地方	津波注意報	1m	
1/16 04:07	奄美群島・トカラ列島	津波警報	3m	
	鹿児島県東部 種子島・屋久島地方 鹿児島県西部	津波注意報	1m	
1/16 07:30	鹿児島県東部 種子島・屋久島地方 奄美群島・トカラ列島 鹿児島県西部	津波注意報	1m	
1/16 11:20	鹿児島県東部 種子島・屋久島地方 奄美群島・トカラ列島 鹿児島県西部	津波注意報	1m	
1/16 14:00	鹿児島県東部 種子島・屋久島地方 奄美群島・トカラ列島 鹿児島県西部			解除 解除 解除

②潮位変化の観測値

観測点名	所属	第一波	最大波	
		到達時刻	発現時刻	高さ(cm)
南大隅町大泊	海上保安庁	15日 21:--	16日 01:18	72
志布志港	国土交通省港湾局	15日 --:--	16日 01:12	58
種子島熊野	気象庁	15日 --:--	15日 23:50	68
種子島西之表	海上保安庁	15日 --:--	16日 01:39	45
奄美市小湊	気象庁	15日 20:--	15日 23:56	134
中之島	海上保安庁	15日 --:--	16日 00:41	52
奄美市名瀬	海上保安庁	15日 20:--	16日 01:21	28
鹿児島島	気象庁	--日 --:--	16日 05:28	12
枕崎	気象庁	15日 --:--	16日 01:53	59
阿久根	国土地理院	--日 --:--	16日 02:04	24

「-」は不明瞭で値が決定できないことを示す

2 令和4年1月19日の寒波

(1) 気象概況

冬型の気圧配置がやや緩み、高気圧に覆われたが、強い寒気の影響が残った。

19日は広く晴れて、朝の冷え込みが強く、最低気温は大口で-7.1度、さつま柏原-6.9度(観測史上第5位の低さ)、田代-4.7度、鹿屋-3.9度と氷点下。また、鹿児島は0.2度、中種子0.4度など、薩摩・大隅地方の沿岸部や種子島・屋久島地方の一部も氷が張るほどの冷え込みとなった。

また、日中も寒さが続き、最高気温は輝北8.2度、大口8.6度など、薩摩・大隅地方で10度を下回った所があった。

※官署の天気

鹿児島・・・19日 快晴

名瀬・・・19日 曇後時々晴

(2) 警戒状況

- ① 注意報・警報発表状況
- ② 地上天気図
- ③ 最低気温

①注意報・警報発表状況

鹿児島県（奄美地方を除く）

発表日時	地域	種類		解除
		警報	注意報	
01/19 08:04	鹿児島県（奄美地方除く）		乾燥	
01/19 14:54	鹿児島・日置 出水・伊佐 川薩・始良 甑島 指宿・川辺 大隅地方 種子島・屋久島地方		乾燥、低温 乾燥 乾燥 乾燥 乾燥 乾燥	
01/19 16:35	鹿児島・日置 出水・伊佐 川薩・始良 甑島 指宿・川辺 大隅地方 種子島・屋久島地方		強風、乾燥 強風、乾燥、低温 強風、乾燥 強風、乾燥 強風、乾燥 乾燥 乾燥	

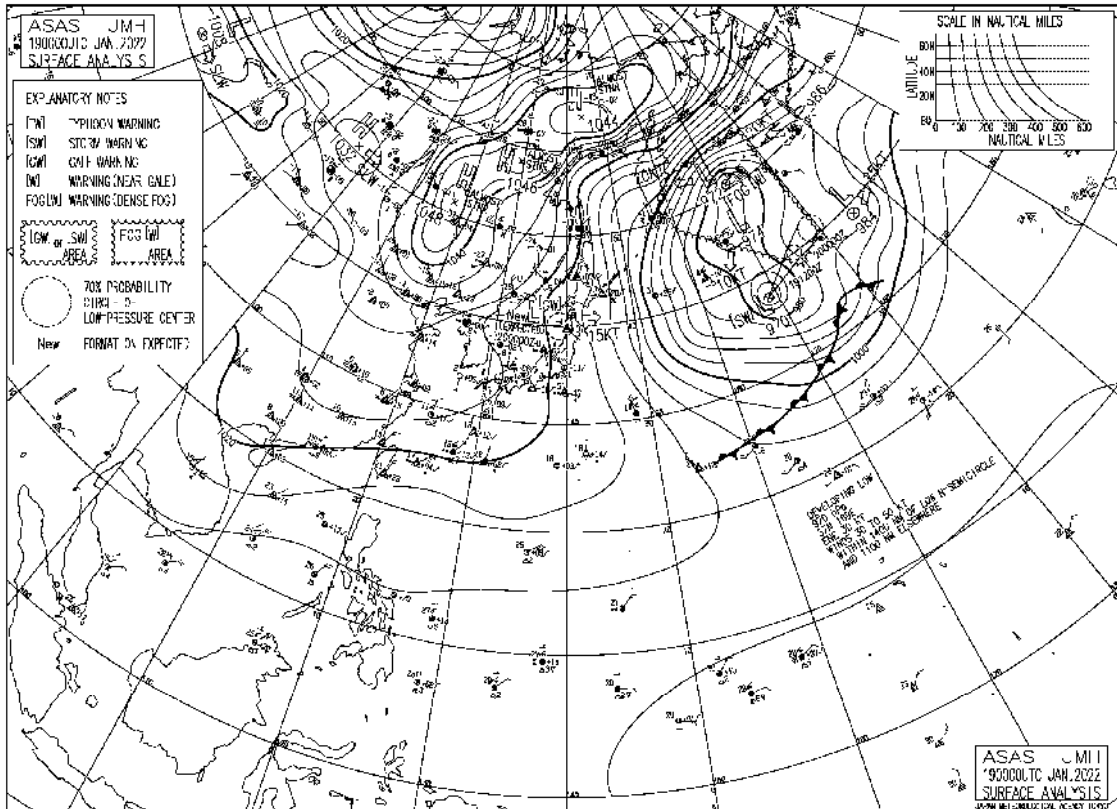
①注意報・警報発表状況

奄美地方

発表日時	地域	種類		解除
		警報	注意報	
01/18 20:20	十島村		霜	
01/19 04:32	十島村			解除

② 地上天気図

(1) 1月19日09時



③最低気温

1月19日の最低気温（単位：℃）

日 観測所	19日	時分
阿久根	0.2	07:32
大口	-7.1	07:06
さつま柏原	-6.9	06:51
中甕	3.1	05:03
川内	-3.8	06:29
溝辺	-4.8	06:47
東市来	-4.0	07:10
牧之原	-1.9	03:42
鹿児島	0.2	07:30
輝北	-2.8	07:13
加世田	-2.3	07:25
志布志	-1.0	07:29
喜入	-1.9	07:44
鹿屋	-3.9	06:09
肝付前田	-3.0	07:30
枕崎	0.6	05:34
指宿	-0.7	07:17
内之浦	-1.0	00:56
田代	-4.7	07:17
種子島	3.6	03:14
中種子	0.4	01:16
上中	5.8	03:02
屋久島	7.2	06:08
尾之間	8.8	06:39
中之島	8.8	04:50
笠利	9.9	03:28
名瀬	11.0	04:24
喜界島	14.1	03:50
古仁屋	11.0	23:55
天城	13.7	22:02
伊仙	9.8	23:57
沖永良部	14.9	23:17
与論島	15.0	23:28

3 令和4年3月26日の大雨

(1) 気象概況

前線を伴った低気圧が九州北部付近と朝鮮半島をそれぞれ通過した。県内には南から暖かく湿った空気が流れ込み、大気の状態が非常に不安定となった。

発達した雨雲がかかり、朝は気象レーダーの解析で、屋久島町南部付近で1時間に120ミリ以上の猛烈な雨が降ったとみられ、2回、記録的短時間大雨情報も発表された。

日最大1時間降水量は、中之島43.5ミリ(12時57分)、屋久島38.0ミリ(08時37分)、古仁屋32.0ミリ(15時36分)など、激しい雨を観測した。薩摩・大隅地方でも所々、強い雨が降り、鹿児島で25.0ミリ(09時15分)、八重山は22.5ミリ(09時58分)など。

日降水量は、中之島で156.5ミリ(3月の観測史上第2位)、屋久島155.5ミリ、尾之間146.5ミリと100ミリを超えた。その他、内之浦で90.0ミリ、鹿児島82.5ミリ、名瀬78.5ミリなど、広く大雨となった。

また、風も強まり、最大瞬間風速は種子島で24.3m/s(南東・07時21分)、中之島で23.3m/s(西南西・04時30分)、沖永良部で22.6m/s(南南西・15時46分)、阿久根で21.1m/s(南・10時24分)を観測した。

※官署の天気

鹿児島・・・26日 雨後曇

名瀬・・・26日 大雨、雷を伴う

(2) 警戒状況

- ① 注意報・警報発表状況
- ② 地上天気図
- ③ 降水量

①注意報・警報発表状況

鹿児島県（奄美地方を除く）

発表日時	地域	種類		解除
		警報	注意報	
03/26 04:40	薩摩地方 大隅地方 種子島地方 屋久島地方		大雨、雷、強風、波浪 大雨、雷、強風、波浪 大雨、雷、強風、波浪 大雨、雷、強風、波浪、洪水	
03/26 05:40	薩摩地方 大隅地方 種子島地方 屋久島地方		大雨、雷、強風、波浪 大雨、雷、強風、波浪 大雨、雷、強風、波浪 大雨、雷、強風、波浪、洪水	
03/26 06:04	薩摩地方 大隅地方 種子島地方 屋久島地方	大雨、洪水	大雨、雷、強風、波浪 大雨、雷、強風、波浪 大雨、雷、強風、波浪 雷、強風、波浪	
03/26 07:47	薩摩地方 大隅地方 種子島地方 屋久島地方	大雨、洪水	大雨、雷、強風、波浪 大雨、雷、強風、波浪 大雨、雷、強風、波浪 雷、強風、波浪	
03/26 10:23	鹿児島・日置 出水・伊佐 川薩・始良 甕島 指宿・川辺 大隅地方 種子島地方 屋久島地方	大雨、洪水	大雨、雷、強風、波浪、洪水 大雨、雷、強風、波浪 大雨、雷、強風、波浪、洪水 大雨、雷、強風、波浪 大雨、雷、強風、波浪 大雨、雷、強風、波浪、洪水 雷、強風、波浪	
03/26 15:15	薩摩地方 大隅地方 種子島地方 屋久島地方	大雨	強風、波浪 強風、波浪 強風、波浪 強風、波浪、洪水	
03/26 16:24	薩摩地方 大隅地方 種子島地方 屋久島地方		強風、波浪 強風、波浪 強風、波浪 大雨、強風、波浪	
03/26 22:28	鹿児島県（奄美地方除く）		強風、波浪	

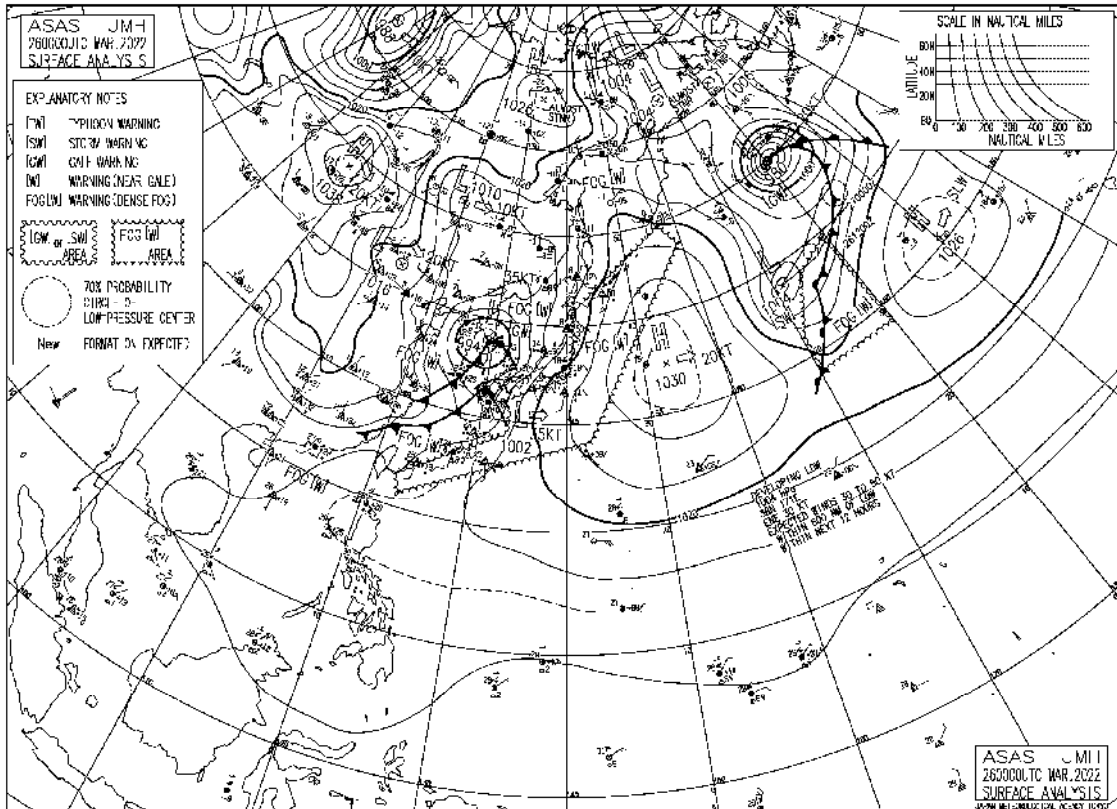
①注意報・警報発表状況

奄美地方

発表日時	地域	種類		解除
		警報	注意報	
03/26 04:34	北部 南部 十島村		雷、強風、波浪 雷、強風、波浪 大雨、雷、強風、波浪	
03/26 08:02	北部 南部 十島村		雷、強風、波浪 雷、強風、波浪 大雨、雷、強風、波浪	
03/26 10:09	北部 南部 十島村		雷、強風、波浪 雷、強風、波浪 大雨、雷、強風、波浪	
03/26 15:11	北部 南部 十島村		雷、強風、波浪 雷、強風、波浪 大雨、強風、波浪	
03/26 20:47	北部 南部 十島村		波浪 雷、波浪 波浪	

② 地上天気図

(1) 3月26日09時



③降水量

3月26日の降水量（単位：mm）

観測所	26日	計	1時間降水量		
			最大	日	時分
阿久根	35.0	35.0	11.0	26	10:52
出水	26.5	26.5	8.0	26	11:22
大口	66.5	66.5	17.5	26	10:22
紫尾山	64.5	64.5	17.0	26	09:48
さつま柏原	57.0	57.0	19.5	26	10:14
中甕	74.5	74.5	20.5	26	08:02
川内	44.0	44.0	16.5	26	10:00
溝辺	77.0	77.0	15.0	26	09:36
八重山	89.5	89.5	22.5	26	09:58
東市来	65.5	65.5	17.0	26	11:30
牧之原	69.0	69.0	19.0	26	09:46
鹿児島	82.5	82.5	25.0	26	09:15
輝北	56.5	56.5	10.5	26	11:52
大隅	64.5	64.5	10.5	26	09:11
加世田	76.0	76.0	22.0	26	11:19
吉ヶ別府	81.0	81.0	16.0	26	09:07
志布志	58.0	58.0	7.5	26	06:50
喜入	66.0	66.0	13.5	26	10:50
鹿屋	49.0	49.0	7.0	26	12:48
肝付前田	44.5	44.5	10.0	26	13:08
枕崎	58.0	58.0	9.5	26	10:53
指宿	78.5	78.5	19.0	26	12:47
内之浦	90.0	90.0	13.0	26	05:43
田代	41.5	41.5	6.5	26	11:23
佐多	83.0	83.0	12.0	26	10:58
種子島	56.5	56.5	13.5	26	09:16
中種子	91.0	91.0	17.0	26	11:35
上中	75.0	75.0	12.5	26	07:34
屋久島	155.5	155.5	38.0	26	08:37
尾之間	146.5	146.5	28.0	26	04:57
中之島	156.5	156.5	43.5	26	12:57
平島	112.5	112.5	38.0	26	12:39
諏訪之瀬島	欠測	-	欠測	-	-
小宝島	68.0	68.0	18.5	26	11:43
宝島	63.5	63.5	14.5	26	11:37
笠利	60.5	60.5	14.5	26	15:29
名瀬	78.5	78.5	18.5	26	15:23
喜界島	50.0	50.0	18.0	26	16:10
古仁屋	72.0	72.0	30.0	26	15:36
天城	42.0	42.0	26.0	26	16:08
伊仙	27.5	27.5	12.0	26	16:36
沖永良部	19.0	19.0	4.5	26	11:57
与論島	14.0	14.0	9.0	26	16:58

4 令和4年4月24日の大雨

(1) 気象概況

前線が東シナ海から本州の南海上に延び、前線上の低気圧が朝、九州南岸を通過。南からの暖かく湿った空気の影響で大気の状態が不安定になり、一時雨脚が強まった。

日最大1時間降水量は、さつま柏原で50.5ミリ(06時56分)と非常に激しい雨、川内も46.5ミリ(06時52分)と、ともに4月の観測史上第1位を更新した。そのほか、伊仙で48.5ミリ(16時04分)、阿久根43.0ミリ(05時55分)、上中32.5ミリ(11時15分)など、広い範囲で激しい雨を観測した。

24日の日降水量は、さつま柏原で82.0ミリ、伊仙77.5ミリ、紫尾山73.0ミリ、川内71.5ミリ、阿久根71.0ミリなど、局地的に雨が多くなった。

※官署の天気

鹿児島・・・24日 大雨後曇、雷を伴う

名瀬・・・24日 雨時々曇、雷を伴う

(2) 警戒状況

- ① 注意報・警報発表状況
- ② 地上天気図
- ③ 降水量

①注意報・警報発表状況

鹿児島県（奄美地方を除く）

発表日時	地域	種類		解除
		警報	注意報	
04/24 02:23	鹿児島・日置 出水・伊佐 川薩・始良 甕島 指宿・川辺 大隅地方 種子島・屋久島地方		大雨、雷 雷 雷 大雨、雷 大雨、雷 大雨、雷 大雨、雷	
04/24 05:10	鹿児島県（奄美地方除く）		大雨、雷	
04/24 05:54	鹿児島・日置 出水・伊佐 川薩・始良 甕島 指宿・川辺 大隅地方 種子島・屋久島地方		大雨、雷 大雨、雷、洪水 大雨、雷 大雨、雷 大雨、雷 大雨、雷 大雨、雷	
04/24 06:36	鹿児島・日置 出水・伊佐 川薩・始良 甕島 指宿・川辺 大隅地方 種子島・屋久島地方		大雨、雷 大雨、雷、洪水 大雨、雷、洪水 大雨、雷 大雨、雷 大雨、雷 大雨、雷	
04/24 08:08	鹿児島・日置 出水・伊佐 川薩・始良 甕島 指宿・川辺 大隅地方 種子島・屋久島地方		大雨、雷、洪水 大雨、雷、洪水 大雨、雷、洪水 大雨、雷 大雨、雷 大雨、雷 大雨、雷	
04/24 10:29	鹿児島・日置 出水・伊佐 川薩・始良 甕島 指宿・川辺 大隅地方 種子島・屋久島地方		大雨、雷 雷 大雨、雷 大雨、雷 大雨、雷 大雨、雷 大雨、雷	
04/24 12:15	鹿児島・日置 出水・伊佐 川薩・始良 甕島 指宿・川辺 大隅地方 種子島地方 屋久島地方		大雨 大雨 大雨 大雨 大雨、雷 大雨、雷、洪水	解除 解除
04/24 15:43	鹿児島・日置 川薩・始良 指宿・川辺 大隅地方 種子島地方 屋久島地方			解除 解除 解除 解除
04/24 19:51	屋久島地方		大雨	解除

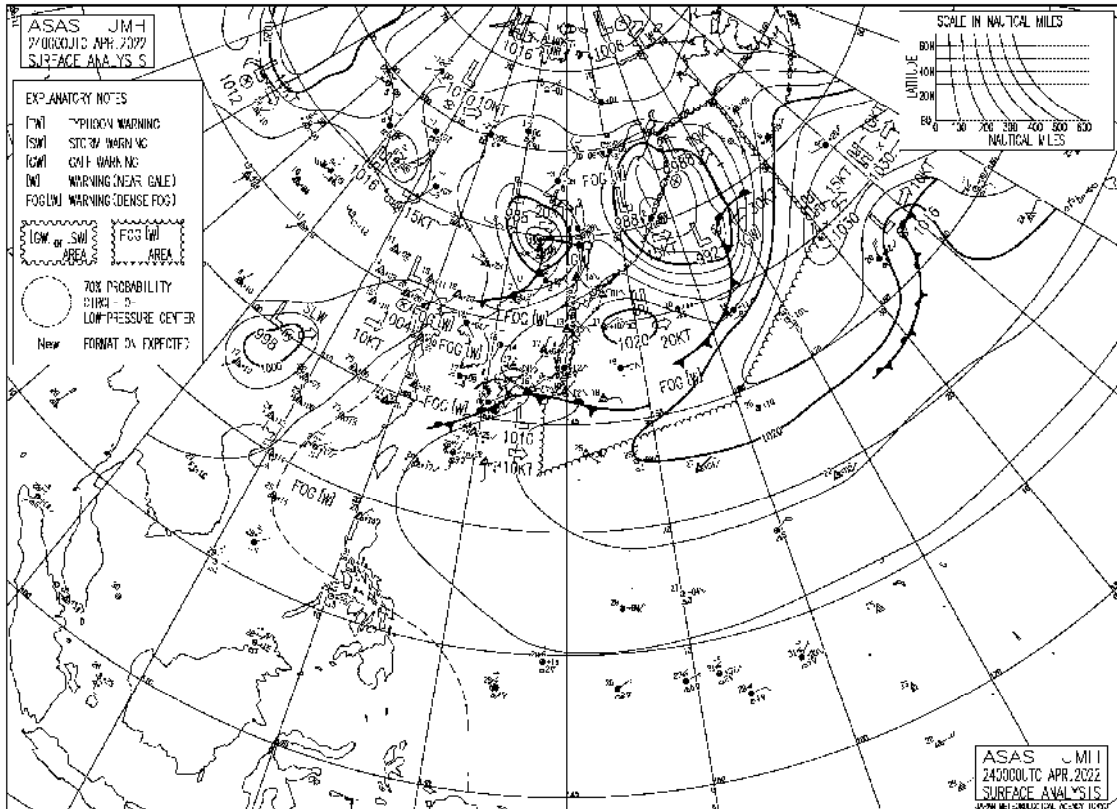
①注意報・警報発表状況

奄美地方

発表日時	地域	種類		解除
		警報	注意報	
04/24 02:25	北部 南部 十島村		雷 雷 大雨、雷	
04/24 08:10	北部 南部 十島村		雷 雷 大雨、雷	
04/24 15:45	北部 南部 十島村		雷 雷 大雨、雷	
04/24 16:21	北部 南部 十島村		雷 大雨、雷、洪水 大雨、雷	
04/24 21:14	奄美地方			解除

② 地上天気図

(1) 4月24日09時



③降水量

4月24日の降水量 (単位 : mm)

観測所	日 24日	計	1時間降水量		
			最大	日	時分
阿久根	71.0	71.0	43.0	24	05:55
出水	54.5	54.5	24.0	24	05:52
大口	58.5	58.5	28.0	24	07:01
紫尾山	73.0	73.0	37.0	24	06:31
さつま柏原	82.0	82.0	50.5	24	06:56
中甕	58.0	58.0	29.0	24	05:42
川内	71.5	71.5	46.5	24	06:52
溝辺	40.5	40.5	21.0	24	07:45
八重山	46.5	46.5	26.5	24	07:14
東市来	25.5	25.5	10.5	24	07:14
牧之原	54.5	54.5	21.5	24	08:20
鹿児島	47.0	47.0	12.5	24	09:09
輝北	52.5	52.5	34.0	24	07:31
大隅	24.0	24.0	7.0	24	10:24
加世田	38.5	38.5	11.5	24	07:40
吉ヶ別府	20.5	20.5	7.0	24	10:25
志布志	17.5	17.5	7.0	24	11:00
喜入	25.0	25.0	7.5	24	07:05
鹿屋	17.5	17.5	6.5	24	10:48
肝付前田	20.0	20.0	11.5	24	09:47
枕崎	21.5	21.5	7.5	24	09:22
指宿	24.0	24.0	15.5	24	09:17
内之浦	35.0	35.0	19.0	24	09:38
田代	42.0	42.0	28.5	24	09:34
佐多	34.0	34.0	22.5	24	09:29
種子島	34.0	34.0	15.0	24	10:48
中種子	29.0	29.0	13.0	24	10:54
上中	46.0	46.0	32.5	24	11:15
屋久島	37.0	37.0	14.0	24	11:08
尾之間	27.5	27.5	20.0	24	00:20
中之島	6.0	6.0	3.0	24	00:03
平島	3.5	3.5	1.0	24	14:50
諏訪之瀬島	欠測	-	欠測	-	-
小宝島	4.5	4.5	2.0	24	09:49
宝島	8.5	8.5	2.5	24	12:35
笠利	1.5	1.5	0.5	24	18:16
名瀬	8.0	8.0	2.0	24	18:47
喜界島	13.5	13.5	4.5	24	18:33
古仁屋	36.0	36.0	28.5	24	13:40
天城	27.0	27.0	21.5	24	12:50
伊仙	77.5	77.5	48.5	24	16:04
沖永良部	23.5	23.5	11.5	24	16:14
与論島	4.5	4.5	4.0	24	15:33

5 令和4年4月26日～4月27日の大雨

(1) 気象概況

対馬海峡付近に延びる寒冷前線が、26日から27日にかけて、九州を南下した。県内は南から暖かく湿った空気が流れ込み、大気の状態が非常に不安定となった。雨雲がかかり、前線の南側で局地的に雨雲が発達した。

日最大1時間降水量は、さつま柏原 50.5 ミリ (26日 20時 23分)、八重山 36.5 ミリ (26日 22時 40分) と、ともに4月の観測史上第1位を更新。その他、出水 55.5 ミリ (26日 18時 28分)、大口 46.5 ミリ (26日 20時 37分)、平島 42.5 ミリ (27日 04時 12分) など非常に激しい雨や激しい雨を観測した。

26日の日降水量は、出水 146.5 ミリと観測史上第1位を更新。その他、紫尾山 142.5 ミリ、阿久根 130.0 ミリなど大雨となった。

※官署の天気

鹿児島・・・26日 雨時々曇 27日 曇時々雨

名瀬・・・26日 雨時々曇 27日 雨後時々曇、雷を伴う

(2) 警戒状況

- ① 注意報・警報発表状況
- ② 地上天気図
- ③ 降水量

①注意報・警報発表状況

鹿児島県（奄美地方を除く）

発表日時	地域	種類		解除
		警報	注意報	
04/26 04:42	薩摩地方 大隅地方 種子島・屋久島地方		雷、強風、波浪 雷 雷、波浪	
04/26 11:44	薩摩地方 大隅地方 種子島・屋久島地方		大雨、雷、強風、波浪 大雨、雷 大雨、雷、波浪	
04/26 15:33	薩摩地方 大隅地方 種子島・屋久島地方		大雨、雷、強風、波浪 大雨、雷、強風 大雨、雷、波浪	
04/26 17:42	鹿児島・日置 出水・伊佐 川薩・始良 甕島 指宿・川辺 大隅地方 種子島・屋久島地方		大雨、雷、強風、波浪 大雨、雷、強風、波浪、洪水 大雨、雷、強風、波浪、洪水 大雨、雷、強風、波浪 大雨、雷、強風、波浪 大雨、雷、強風 大雨、雷、波浪	
04/26 18:11	鹿児島・日置 出水・伊佐 川薩・始良 甕島 指宿・川辺 大隅地方 種子島・屋久島地方	大雨 大雨	大雨、雷、強風、波浪 雷、強風、波浪、洪水 大雨、雷、強風、波浪、洪水 雷、強風、波浪 大雨、雷、強風、波浪 大雨、雷、強風 大雨、雷、波浪	
04/26 19:34	鹿児島・日置 出水・伊佐 川薩・始良 甕島 指宿・川辺 大隅地方 種子島・屋久島地方	大雨 大雨 大雨	大雨、雷、強風、波浪 雷、強風、波浪、洪水 雷、強風、波浪、洪水 雷、強風、波浪、洪水 大雨、雷、強風、波浪 大雨、雷、強風 大雨、雷、波浪	
04/26 22:34	鹿児島・日置 出水・伊佐 川薩・始良 甕島 指宿・川辺 大隅地方 種子島・屋久島地方	大雨 大雨 大雨	大雨、雷、強風、波浪、洪水 雷、強風、波浪、洪水 雷、強風、波浪、洪水 雷、強風、波浪、洪水 大雨、雷、強風、波浪 大雨、雷、強風 大雨、雷、波浪	
04/26 23:28	鹿児島・日置 出水・伊佐 川薩・始良 甕島 指宿・川辺 大隅地方 種子島・屋久島地方	大雨 大雨 大雨 大雨	雷、強風、波浪、洪水 雷、強風、波浪、洪水 雷、強風、波浪、洪水 雷、強風、波浪、洪水 大雨、雷、強風、波浪 雷、強風 大雨、雷、波浪	
04/27 04:56	鹿児島県（奄美地方除く）		大雨、雷	
04/27 10:56	鹿児島県（奄美地方除く）		大雨、雷	
04/27 15:57	薩摩地方 大隅地方 種子島・屋久島地方		雷	解除 解除

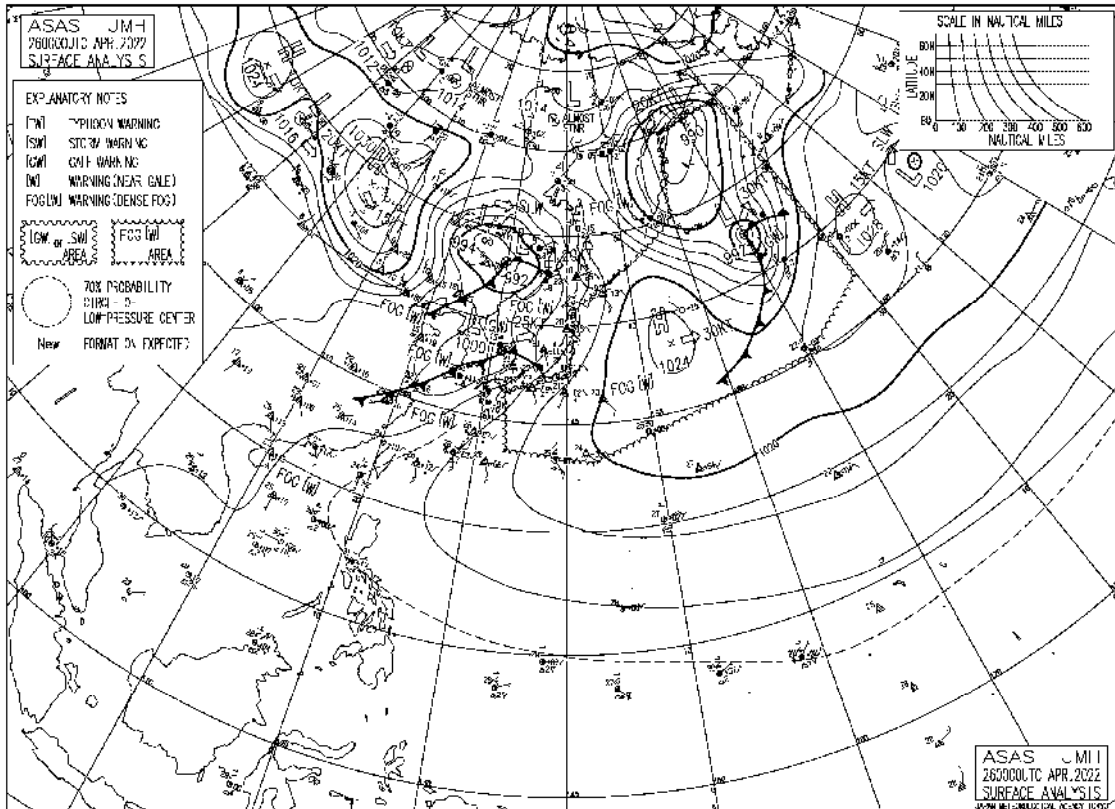
①注意報・警報発表状況

奄美地方

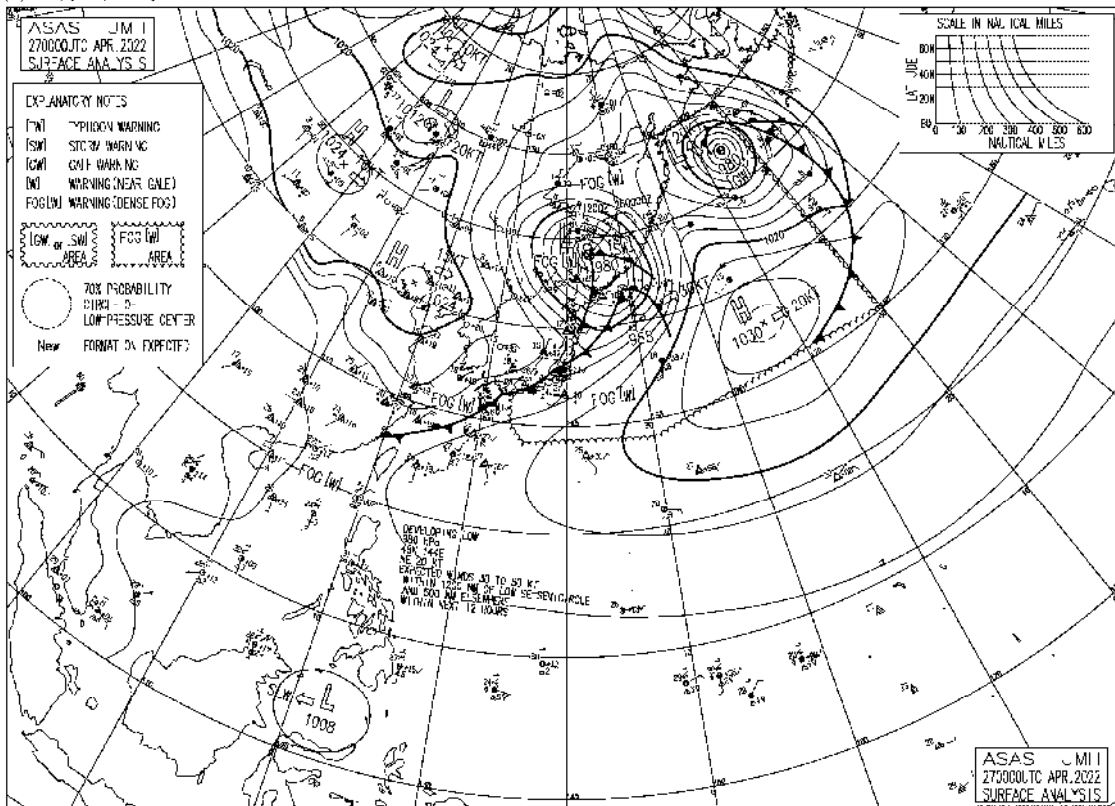
発表日時	地域	種類		解除
		警報	注意報	
04/26 04:43	十島村		波浪	
04/26 10:22	北部 南部 十島村		雷 雷 雷、波浪	
04/27 04:06	北部 南部 十島村		雷 雷 大雨、雷	
04/27 16:27	北部 南部 十島村		雷 雷 大雨、雷	

② 地上天気図

(1) 4月26日09時



(2) 4月27日09時



③降水量

4月26日から4月27日にかけての降水量（単位：mm）

日 観測所	26日	27日	計	1時間降水量		
				最大	日	時分
阿久根	130.0	2.0	132.0	38.0	26	19:23
出水	146.5	7.0	153.5	55.5	26	18:28
大口	126.5	20.5	147.0	46.5	26	20:37
紫尾山	142.5	9.5	152.0	43.0	26	19:59
さつま柏原	110.0	4.0	114.0	50.5	26	20:23
中甕	101.0	0.5	101.5	41.5	26	19:36
川内	63.0	6.0	69.0	38.5	26	20:41
溝辺	77.5	3.5	81.0	28.5	26	21:30
八重山	97.5	8.5	106.0	36.5	26	22:40
東市来	84.5	6.0	90.5	42.5	26	22:32
牧之原	131.5	20.0	151.5	41.5	26	22:11
鹿児島	47.0	10.5	57.5	22.5	26	21:30
輝北	57.0	12.5	69.5	23.0	26	23:57
大隅	26.0	10.5	36.5	13.0	26	23:41
加世田	26.0	16.0	42.0	15.5	26	21:19
吉ヶ別府	14.0	36.0	50.0	21.0	27	02:49
志布志	22.0	20.0	42.0	16.0	26	23:14
喜入	18.0	23.0	41.0	17.5	27	01:53
鹿屋	18.0	30.5	48.5	16.0	27	02:12
肝付前田	3.0	17.5	20.5	15.5	27	03:13
枕崎	7.0	9.0	16.0	7.0	27	01:18
指宿	22.5	12.0	34.5	13.5	26	22:37
内之浦	3.5	23.5	27.0	11.5	27	01:02
田代	12.0	31.5	43.5	17.5	27	00:32
佐多	0.5	15.0	15.5	11.0	27	03:20
種子島	0.0	43.0	43.0	15.0	27	10:13
中種子	1.0	26.5	27.5	11.0	27	10:19
上中	1.5	36.0	37.5	19.0	27	10:17
屋久島	14.0	47.5	61.5	17.0	27	09:52
尾之間	7.5	39.5	47.0	18.5	27	09:45
中之島	0.5	69.0	69.5	23.0	27	04:41
平島	7.0	81.0	88.0	42.5	27	04:12
諏訪之瀬島	欠測	欠測	-	欠測	-	-
小宝島	0.0	23.5	23.5	12.5	27	06:22
宝島	0.0	20.0	20.0	10.0	27	06:30
笠利	0.0	24.0	24.0	11.5	27	08:56
名瀬	0.0	24.5	24.5	11.0	27	08:15
喜界島	0.0	16.0	16.0	7.5	27	10:16
古仁屋	0.0	19.5	19.5	8.0	27	10:22
天城	0.0	12.5	12.5	4.5	27	11:51
伊仙	0.0	11.0	11.0	4.0	27	15:23
沖永良部	0.0	24.5	24.5	11.5	27	14:13
与論島	0.0	5.5	5.5	4.0	27	20:56

6 令和4年5月6日の大雨

(1) 気象概況

前線が沖縄から本州の南海上に延び、前線上の低気圧が奄美付近を通過、その後、本州の南へ進んだ。湿った空気の流れ込みで、奄美地方や大隅地方では局地的に雨雲が発達した。

日最大1時間降水量は、与論島 30.5 ミリ（00 時 15 分）の激しい雨を観測し、内之浦 20.0 ミリ（09 時 18 分）と強い雨を観測した。

日降水量は、内之浦 96.0 ミリ、志布志 86.0 ミリと大雨となり、大隅地方を中心に降水量が多くなった。

※官署の天気

鹿児島・・・6日 雨時々曇

名瀬・・・6日 雨後曇時々晴

(2) 警戒状況

- ① 注意報・警報発表状況
- ② 地上天気図
- ③ 降水量

①注意報・警報発表状況

鹿児島県（奄美地方を除く）

発表日時	地域	種類		解除
		警報	注意報	
05/06 04:19	種子島・屋久島地方		波浪	
05/06 10:06	大隅地方		波浪	
	種子島・屋久島地方		波浪	

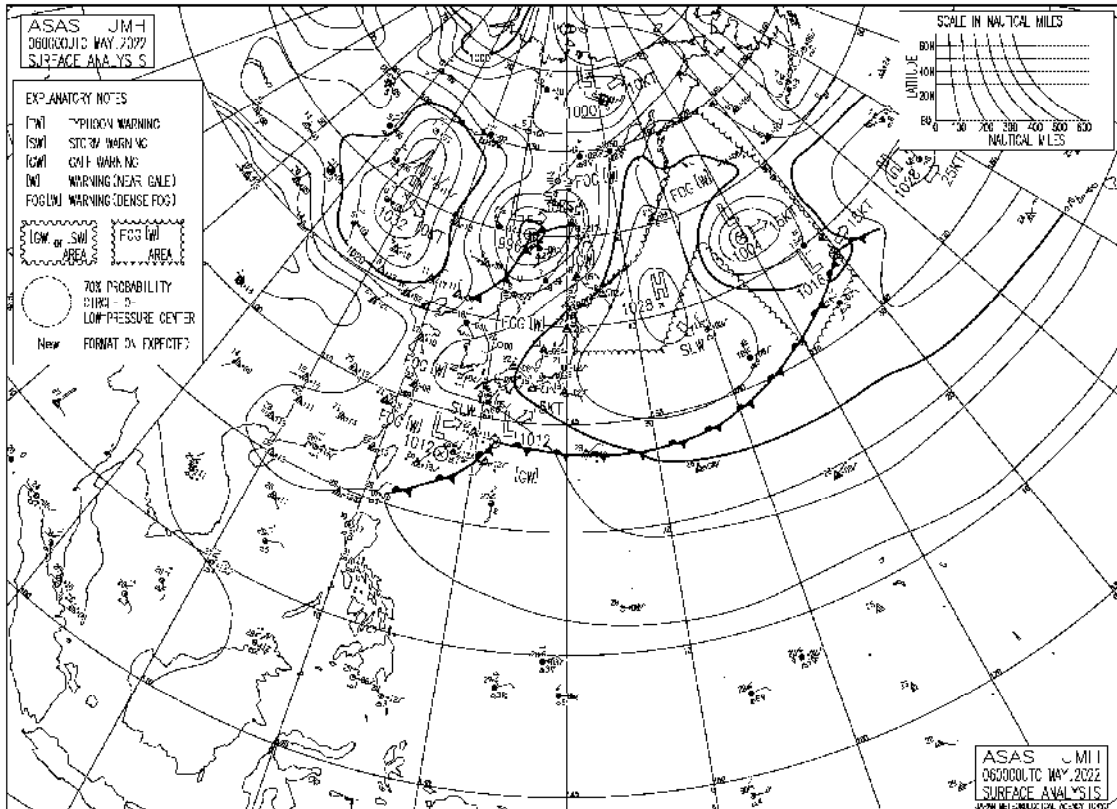
①注意報・警報発表状況

奄美地方

発表日時	地域	種類		解除
		警報	注意報	
05/06 04:21	北部 南部 十島村		雷、強風、波浪 大雨、雷、強風、波浪 雷、強風、波浪	
05/06 10:12	奄美地方		波浪	
05/06 16:06	北部 南部 十島村		波浪 波浪	解除

② 地上天気図

(1) 5月6日09時



③降水量

5月6日の降水量 (単位 : mm)

観測所	日	6日	計	1時間降水量		
				最大	日	時分
阿久根		0.5	0.5	0.5	6	12:56
出水		2.5	2.5	1.0	6	15:08
大口		1.5	1.5	1.0	6	11:07
紫尾山		10.0	10.0	3.0	6	14:46
さつま柏原		4.5	4.5	1.5	6	14:37
中甕		0.0	0.0	0.0	6	24:00
川内		2.0	2.0	1.0	6	15:04
溝辺		18.0	18.0	5.5	6	09:52
八重山		8.0	8.0	2.5	6	13:01
東市来		3.0	3.0	1.5	6	07:00
牧之原		13.0	13.0	3.5	6	09:41
鹿児島		3.0	3.0	1.5	6	12:51
輝北		23.5	23.5	7.0	6	10:04
大隅		37.0	37.0	8.0	6	09:30
加世田		0.0	0.0	0.0	6	24:00
吉ヶ別府		37.5	37.5	7.0	6	10:31
志布志		86.0	86.0	14.0	6	15:49
喜入		6.5	6.5	3.0	6	04:49
鹿屋		17.5	17.5	5.0	6	02:49
肝付前田		26.5	26.5	7.5	6	10:13
枕崎		1.0	1.0	0.5	6	09:44
指宿		7.5	7.5	1.5	6	11:46
内之浦		96.0	96.0	20.0	6	09:18
田代		20.0	20.0	4.5	6	10:05
佐多		25.5	25.5	6.5	6	08:00
種子島		9.5	9.5	4.5	6	00:26
中種子		13.5	13.5	4.0	6	18:35
上中		17.0	17.0	6.0	6	19:35
屋久島		8.5	8.5	4.5	6	00:15
尾之間		9.0	9.0	6.0	6	00:34
中之島		8.5	8.5	5.0	6	00:03
平島		3.0	3.0	1.5	6	02:26
諏訪之瀬島		欠測	-	欠測	-	-
小宝島		5.5	5.5	5.0	6	00:08
宝島		3.5	3.5	3.5	6	00:04
笠利		11.0	11.0	4.5	6	05:02
名瀬		18.0	18.0	8.5	6	04:56
喜界島		24.0	24.0	8.5	6	05:50
古仁屋		18.0	18.0	5.5	6	04:12
天城		15.0	15.0	6.5	6	01:28
伊仙		36.5	36.5	13.0	6	03:32
沖永良部		8.5	8.5	7.5	6	00:21
与論島		14.0	14.0	30.5	6	00:15

7 令和4年5月12日～5月13日の大雨

(1) 気象概況

前線が九州南岸付近に延び、前線上を低気圧が12日と13日にそれぞれ通過した。前線に向かって暖かく湿った空気が流れ込み、前線の活動が活発となった。県内は雨雲がかかり、薩摩・大隅地方を中心に大雨となった。

日最大1時間降水量は、鹿屋44.0ミリ(13日17時35分)、吉ヶ別府40.0ミリ(13日17時22分)など激しい雨を観測した。

日降水量は、13日に吉ヶ別府130.5ミリ、鹿屋126.5ミリ(5月の観測史上第3位)、中之島101.5ミリとなった。また、12日から13日の総降水量は、吉ヶ別府201.0ミリと大雨となった。

※官署の天気

鹿児島・・・	12日 大雨	13日 大雨
名瀬・・・	12日 雨時々曇り	13日 雨

(2) 警戒状況

- ① 注意報・警報発表状況
- ② 地上天気図
- ③ 降水量

①注意報・警報発表状況

鹿児島県（奄美地方を除く）

発表日時	地域	種類		解除
		警報	注意報	
05/12 04:36	薩摩地方 大隅地方 種子島・屋久島地方		雷、強風、波浪 雷 雷、波浪	
05/12 06:10	薩摩地方 大隅地方 種子島・屋久島地方		雷、強風、波浪 雷 大雨、雷、波浪	
05/12 10:26	薩摩地方 大隅地方 種子島・屋久島地方		雷、強風、波浪 雷 大雨、雷、波浪	
05/12 14:50	薩摩地方 大隅地方 種子島・屋久島地方		雷 雷 大雨、雷	
05/13 06:12	薩摩地方 大隅地方 種子島・屋久島地方		雷、強風 雷、強風、波浪 大雨、雷、強風、波浪	
05/13 10:30	薩摩地方 大隅地方 種子島・屋久島地方		雷、強風 雷、強風、波浪 大雨、雷、強風、波浪	
05/13 14:42	鹿児島・日置 出水・伊佐 川薩・姶良 甕島 指宿・川辺 大隅地方 種子島・屋久島地方		大雨、雷、強風 雷、強風 雷、強風 雷、強風 大雨、雷、強風 大雨、雷、強風、波浪 大雨、雷、強風、波浪	
05/13 17:10	鹿児島・日置 出水・伊佐 川薩・姶良 甕島 指宿・川辺 大隅地方 種子島地方 屋久島地方		大雨、雷、強風 雷、強風 大雨、雷、強風 雷、強風 大雨、雷、強風、洪水 大雨、雷、強風、波浪 大雨、雷、強風、波浪 大雨、雷、強風、波浪、洪水	
05/13 17:41	鹿児島・日置 出水・伊佐 川薩・姶良 甕島 指宿・川辺 大隅地方 種子島地方 屋久島地方		大雨、雷、強風 雷、強風 大雨、雷、強風 雷、強風 大雨、雷、強風、洪水 大雨、雷、強風、波浪、洪水 大雨、雷、強風、波浪 大雨、雷、強風、波浪、洪水	
05/13 22:03	鹿児島・日置 出水・伊佐 川薩・姶良 甕島 指宿・川辺 大隅地方 種子島地方 屋久島地方		大雨 大雨 大雨、波浪 大雨、波浪 大雨、波浪、洪水	解除 解除

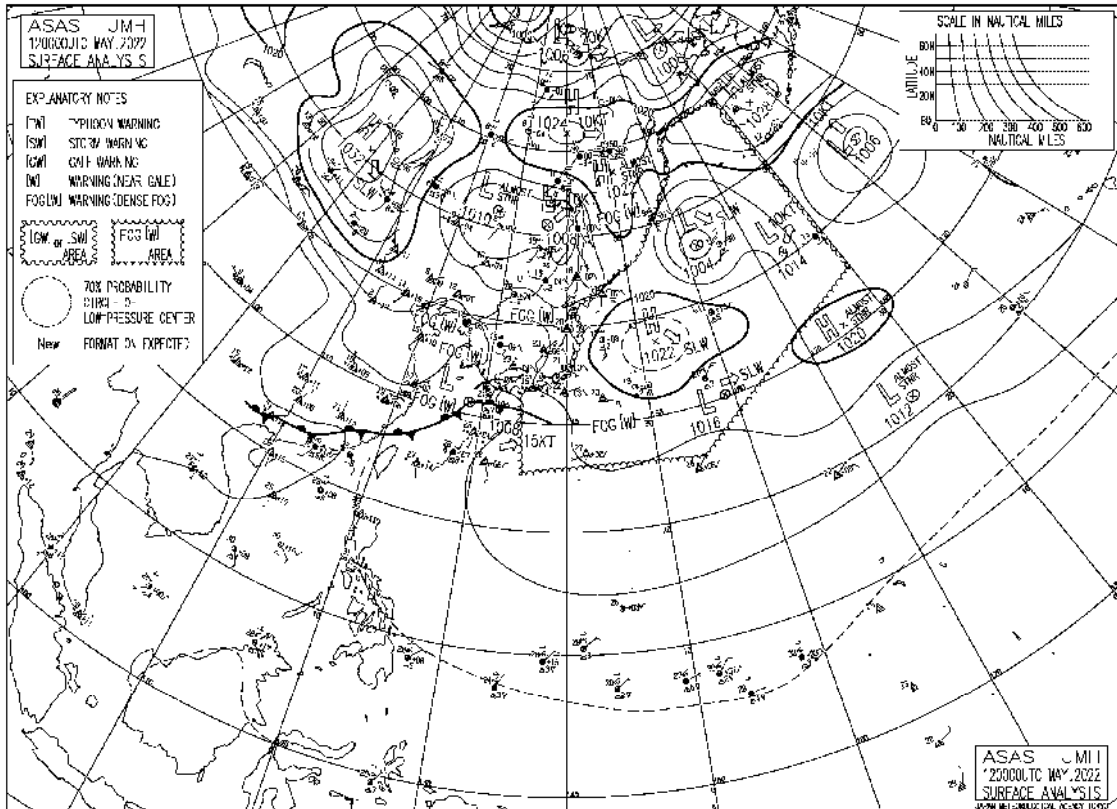
①注意報・警報発表状況

奄美地方

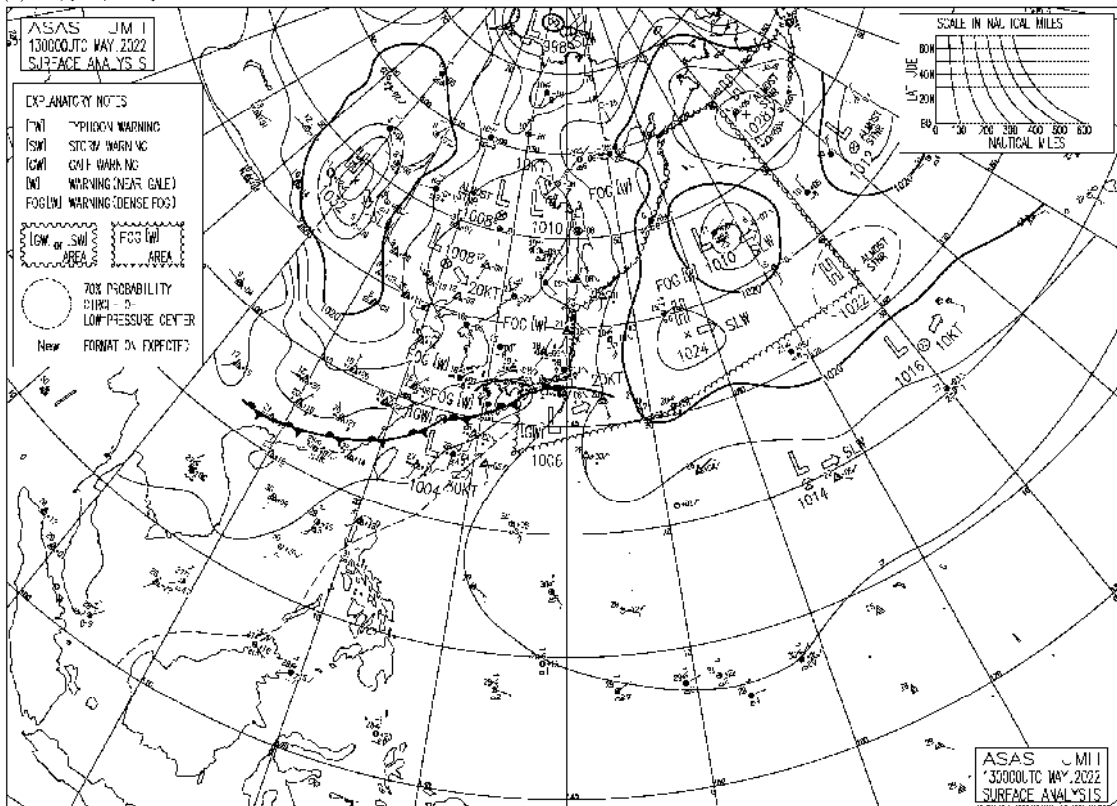
発表日時	地域	種類		解除
		警報	注意報	
05/12 05:15	北部 南部 十島村		雷 雷 雷、波浪	
05/12 16:23	奄美地方		雷	
05/13 03:33	北部 南部 十島村		雷 雷 大雨、雷	
05/13 06:14	北部 南部 十島村		雷、強風、波浪 雷 大雨、雷、強風、波浪	
05/13 10:44	北部 南部 十島村		雷、強風、波浪 雷 大雨、雷、強風、波浪	
05/13 16:25	北部 南部 十島村		雷、強風、波浪 雷 大雨、雷、強風、波浪	
05/13 20:02	北部 南部 十島村		雷、強風、波浪 大雨、雷 大雨、雷、強風、波浪	
05/13 22:16	北部 南部 十島村		大雨、雷、波浪 大雨、雷 大雨、雷、波浪	

② 地上天気図

(1) 5月12日09時



(2) 5月13日09時



③降水量

5月12日から5月13日にかけての降水量（単位：mm）

観測所	12日	13日	計	1時間降水量		
				最大	日	時分
阿久根	6.5	38.0	44.5	6.0	13	07:46
出水	7.0	37.5	44.5	4.5	13	17:08
大口	20.5	68.5	89.0	11.0	13	08:48
紫尾山	25.0	55.5	80.5	8.5	13	08:17
さつま柏原	25.5	59.0	84.5	8.0	13	08:30
中甕	5.0	34.5	39.5	4.5	13	16:18
川内	20.0	51.0	71.0	6.5	13	09:46
溝辺	32.5	56.0	88.5	10.5	13	19:20
八重山	41.5	75.0	116.5	18.5	13	18:43
東市来	28.0	61.5	89.5	16.0	13	18:34
牧之原	34.0	91.5	125.5	31.5	13	20:05
鹿児島	40.5	66.5	107.0	21.0	13	19:23
輝北	41.0	70.5	111.5	20.5	13	20:05
大隅	55.5	97.5	153.0	23.0	13	17:48
加世田	36.5	56.0	92.5	15.0	13	19:03
吉ヶ別府	70.5	130.5	201.0	40.0	13	17:22
志布志	53.5	78.0	131.5	15.5	13	17:56
喜入	48.5	69.0	117.5	16.5	13	19:44
鹿屋	57.5	126.5	184.0	44.0	13	17:35
肝付前田	52.0	77.0	129.0	15.5	13	20:51
枕崎	55.5	58.0	113.5	16.5	13	19:17
指宿	62.5	96.0	158.5	28.0	13	16:51
内之浦	78.5	80.5	159.0	24.5	12	09:35
田代	51.5	77.0	128.5	18.5	13	20:56
佐多	70.0	75.0	145.0	20.0	13	16:26
種子島	36.0	44.5	80.5	11.0	12	08:17
中種子	44.5	36.5	81.0	13.5	12	08:57
上中	41.0	44.5	85.5	13.0	13	15:39
屋久島	48.0	62.5	110.5	22.5	12	06:45
尾之間	52.0	69.5	121.5	19.0	12	06:34
中之島	58.0	101.5	159.5	20.5	13	19:27
平島	28.5	60.5	89.0	17.0	13	09:03
諏訪之瀬島	欠測	欠測	-	欠測	-	-
小宝島	16.5	47.5	64.0	10.0	13	08:28
宝島	17.0	40.0	57.0	6.5	13	24:00
笠利	42.0	24.5	66.5	29.5	12	01:09
名瀬	13.0	28.5	41.5	30.0	12	00:07
喜界島	73.0	11.0	84.0	22.0	12	01:46
古仁屋	14.0	47.0	61.0	18.5	12	00:02
天城	12.0	45.5	57.5	15.0	13	12:28
伊仙	35.0	48.0	83.0	19.5	12	17:25
沖永良部	34.5	27.0	61.5	19.0	12	11:01
与論島	43.0	15.5	58.5	17.5	12	10:16

8 令和4年5月21日の大雨

(1) 気象概況

本州の南海上に延びる前線上を低気圧が東進した。気圧の谷や湿った空気の影響で、九州南部は大気の状態が不安定になった。

県本土は初め雨が降ったが、次第に曇りとなった。奄美地方は断続的に雨が降った。

日最大1時間降水量は中之島で44.5ミリ(04時16分)と激しい雨を観測した。

日降水量は中之島で159.0ミリ、平島は92.5ミリだった。

※官署の天気

鹿児島・・・21日 雨後曇り

名瀬・・・21日 雨時々曇り

(2) 警戒状況

- ① 注意報・警報発表状況
- ② 地上天気図
- ③ 降水量

①注意報・警報発表状況

鹿児島県（奄美地方を除く）

発表日時	地域	種類		解除
		警報	注意報	
05/21 04:10	薩摩地方 大隅地方 種子島・屋久島地方		強風 強風、波浪 雷、強風、波浪	
05/21 08:30	薩摩地方 大隅地方 種子島・屋久島地方		強風 強風、波浪 強風、波浪	
05/21 10:27	薩摩地方 大隅地方 種子島・屋久島地方		波浪 波浪	解除
05/21 16:15	大隅地方 種子島・屋久島地方		波浪 波浪	
05/21 22:35	大隅地方 種子島・屋久島地方		波浪	解除

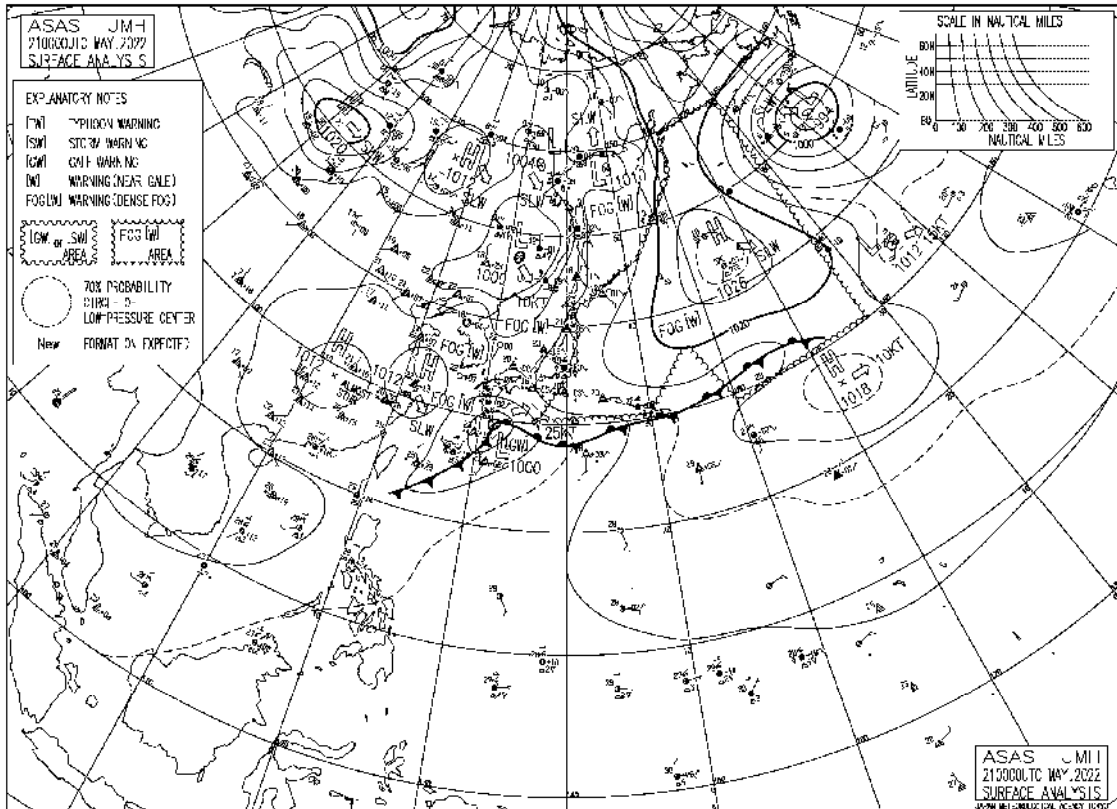
①注意報・警報発表状況

奄美地方

発表日時	地域	種類		解除
		警報	注意報	
05/21 02:37	北部 南部 十島村	大雨	雷、波浪 雷、波浪 雷、強風、波浪	
05/21 03:16	北部 南部 十島村	大雨	雷、波浪 雷、波浪 雷、強風、波浪、洪水	
05/21 05:20	北部 南部 十島村	大雨	雷、波浪 雷、波浪 雷、強風、波浪、洪水	
05/21 09:06	北部 南部 十島村		波浪 波浪 大雨、波浪	
05/21 14:50	北部 南部 十島村		波浪 波浪 大雨、波浪	
05/21 20:40	奄美地方		波浪	

② 地上天気図

(1) 5月21日09時



③降水量

5月21日の降水量（単位：mm）

観測所	21日	計	1時間降水量		
			最大	日	時分
阿久根	1.0	1.0	0.5	21	07:13
出水	2.0	2.0	1.0	21	07:01
大口	4.5	4.5	2.0	21	01:30
紫尾山	5.5	5.5	1.5	21	07:18
さつま柏原	3.5	3.5	2.0	21	00:23
中甕	2.0	2.0	1.0	21	07:32
川内	3.0	3.0	2.0	21	00:32
溝辺	5.5	5.5	2.5	21	01:01
八重山	4.5	4.5	2.5	21	00:43
東市来	2.5	2.5	2.0	21	00:40
牧之原	9.0	9.0	3.5	21	00:37
鹿児島	6.0	6.0	2.5	21	00:30
輝北	11.5	11.5	2.5	21	02:22
大隅	10.5	10.5	3.0	21	03:16
加世田	6.0	6.0	2.5	21	00:05
吉ヶ別府	14.5	14.5	4.0	21	00:22
志布志	15.0	15.0	3.0	21	02:42
喜入	7.5	7.5	2.5	21	02:35
鹿屋	13.5	13.5	3.0	21	06:01
肝付前田	15.5	15.5	3.0	21	05:28
枕崎	4.5	4.5	2.0	21	02:36
指宿	10.5	10.5	3.5	21	02:34
内之浦	19.0	19.0	4.5	21	00:57
田代	10.5	10.5	3.0	21	02:33
佐多	10.5	10.5	4.0	21	02:22
種子島	36.5	36.5	9.0	21	06:12
中種子	49.0	49.0	12.0	21	05:58
上中	50.0	50.0	9.5	21	05:10
屋久島	65.0	65.0	12.5	21	06:22
尾之間	36.5	36.5	8.5	21	01:34
中之島	159.0	159.0	44.5	21	04:16
平島	92.5	92.5	26.0	21	01:49
諏訪之瀬島	欠測	-	欠測	-	-
小宝島	42.0	42.0	13.5	21	01:20
宝島	32.0	32.0	11.5	21	02:13
笠利	1.5	1.5	1.0	21	00:13
名瀬	5.5	5.5	2.5	21	00:09
喜界島	1.0	1.0	0.5	21	24:00
古仁屋	2.5	2.5	6.5	21	00:01
天城	0.5	0.5	0.5	21	01:12
伊仙	0.5	0.5	0.5	21	03:08
沖永良部	0.0	0.0	0.0	21	21:47
与論島	0.5	0.5	0.5	21	02:39

9 令和4年6月1日の大雨

(1) 気象概況

梅雨前線が奄美付近に停滞した。県本土は時々やみ間があったが、雨が降った。奄美地方は大雨となり、雷を伴った所があった。

日最大1時間降水量は、天城 46.0 ミリ（17 時 21 分）、宝島は 35.0 ミリ（13 時 04 分）の激しい雨を観測した。

日降水量は、天城 120.0 ミリと大雨となった。宝島 85.0 ミリ、平島 83.0 ミリの雨を観測した。

※官署の天気

鹿児島・・・1日 雨時々曇り

名瀬・・・1日 大雨時々曇り、雷を伴う

(2) 警戒状況

- ① 注意報・警報発表状況
- ② 地上天気図
- ③ 降水量

①注意報・警報発表状況

鹿児島県（奄美地方を除く）

発表日時	地域	種類		解除
		警報	注意報	
06/01 10:28	種子島・屋久島地方		雷	
06/01 16:10	種子島・屋久島地方			解除

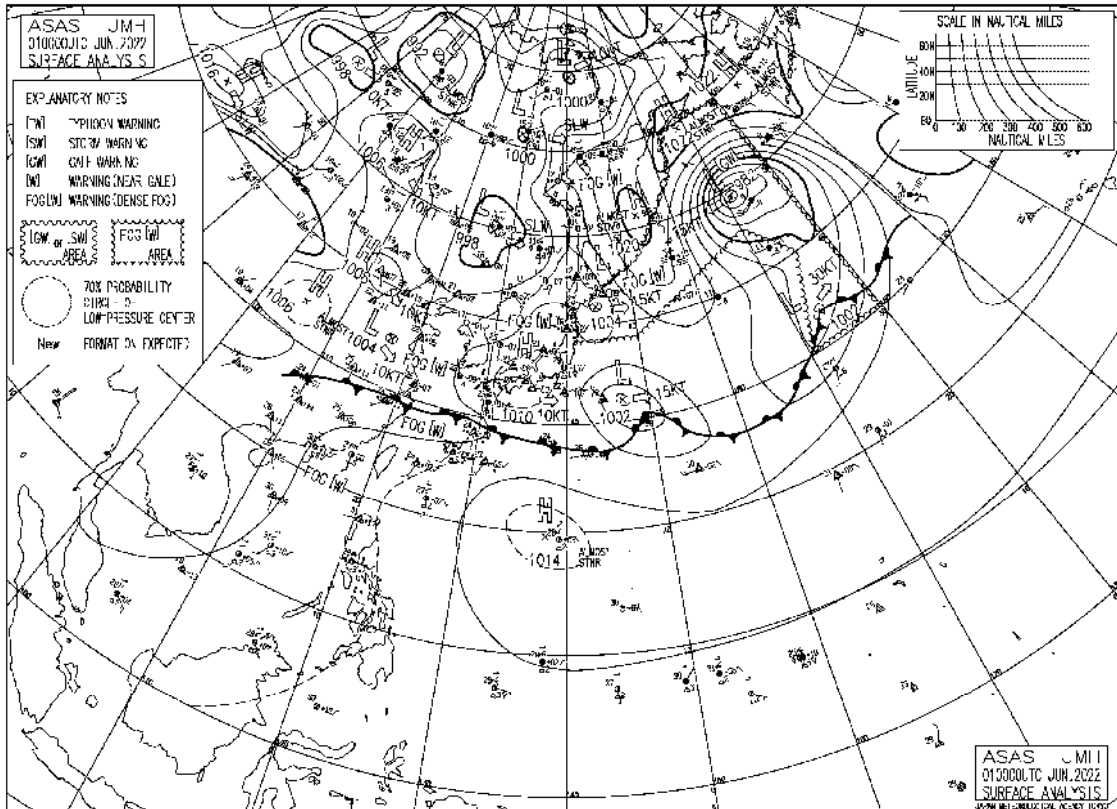
①注意報・警報発表状況

奄美地方

発表日時	地域	種類		解除
		警報	注意報	
06/01 04:16	奄美地方		雷	
06/01 10:30	北部 南部 十島村		雷 雷 大雨、雷	
06/01 15:57	北部 南部 十島村		雷 大雨、雷 大雨、雷	
06/01 17:34	北部 南部 十島村		大雨、雷 大雨、雷、洪水 大雨、雷	
06/01 18:45	北部 南部 十島村	大雨、洪水	大雨、雷 雷 大雨、雷	
06/01 22:41	北部 南部 十島村	大雨	大雨、雷 雷 大雨	

② 地上天気図

(1) 6月1日09時



③降水量

6月1日の降水量 (単位 : mm)

観測所	1日	計	1時間降水量		
			最大	日	時分
阿久根	0.0	0.0	0.0	1	14:02
出水	0.0	0.0	0.0	1	24:00
大口	0.5	0.5	0.5	1	14:03
紫尾山	0.5	0.5	0.5	1	13:40
さつま柏原	1.0	1.0	1.0	1	13:13
中甕	0.5	0.5	0.5	1	13:05
川内	1.0	1.0	1.0	1	13:15
溝辺	1.0	1.0	1.0	1	13:24
八重山	1.5	1.5	1.0	1	13:29
東市来	2.0	2.0	1.0	1	13:09
牧之原	2.0	2.0	1.0	1	14:46
鹿児島	3.0	3.0	1.0	1	14:36
輝北	3.5	3.5	1.5	1	14:54
大隅	4.0	4.0	2.0	1	14:52
加世田	4.0	4.0	2.0	1	14:21
吉ヶ別府	7.5	7.5	3.0	1	14:52
志布志	7.0	7.0	3.0	1	14:37
喜入	6.5	6.5	2.5	1	14:34
鹿屋	7.0	7.0	3.5	1	14:34
肝付前田	7.0	7.0	4.0	1	14:33
枕崎	7.0	7.0	3.0	1	13:45
指宿	8.5	8.5	4.0	1	14:11
内之浦	9.5	9.5	4.5	1	14:17
田代	9.0	9.0	4.5	1	14:01
佐多	7.0	7.0	3.0	1	14:19
種子島	10.0	10.0	5.0	1	12:49
中種子	11.0	11.0	3.0	1	13:11
上中	26.0	26.0	8.5	1	15:05
屋久島	27.0	27.0	9.0	1	14:28
尾之間	26.5	26.5	7.5	1	14:10
中之島	82.0	82.0	17.0	1	10:47
平島	83.0	83.0	29.0	1	13:21
諏訪之瀬島	欠測	-	欠測	-	-
小宝島	70.0	70.0	30.5	1	13:09
宝島	85.0	85.0	35.0	1	13:04
笠利	34.0	34.0	19.0	1	15:50
名瀬	41.5	41.5	27.5	1	15:41
喜界島	48.5	48.5	28.5	1	16:22
古仁屋	35.5	35.5	16.0	1	16:08
天城	120.0	120.0	46.0	1	17:21
伊仙	52.5	52.5	28.0	1	20:26
沖永良部	65.5	65.5	17.5	1	19:27
与論島	28.5	28.5	12.5	1	21:53

10 令和4年6月5日～6月6日の大雨

(1) 気象概況

5日から6日にかけて、前線を伴った低気圧が発達しながら東シナ海から紀伊半島の南海上へ進んだ。前線や低気圧に向かって暖かく湿った空気が流れ込み、大気の状態が不安定になった。県本土は5日を中心に、奄美地方は6日を中心に大雨となった。

日最大1時間降水量は、古仁屋 48.0 ミリ（6日 08 時 59 分）、奄美市 37.0 ミリ（6日 07 時 40 分）の激しい雨を観測した。

5日から6日にかけての降水量は、上中 160.0 ミリ、さつま町 160.0 ミリを観測した。

※官署の天気

鹿児島・・・	5日 大雨時々曇り	6日 晴れ時々曇り
名瀬・・・	5日 雨時々曇り	6日 大雨後時々曇り、雷を伴う

(2) 警戒状況

- ① 注意報・警報発表状況
- ② 地上天気図
- ③ 降水量

①注意報・警報発表状況

鹿児島県（奄美地方を除く）

発表日時	地域	種類		解除
		警報	注意報	
06/05 05:16	薩摩地方 大隅地方 種子島・屋久島地方		雷、強風 雷 雷	
06/05 10:23	薩摩地方 大隅地方 種子島・屋久島地方		雷、強風、波浪 雷、強風、波浪 雷、波浪	
06/05 11:57	薩摩地方 大隅地方 種子島地方 屋久島地方		雷、強風、波浪 雷、強風、波浪 雷、波浪 大雨、雷、波浪	
06/05 14:44	鹿児島・日置 出水・伊佐 川薩・始良 甌島 指宿・川辺 大隅地方 種子島地方 屋久島地方		雷、強風、波浪 雷、強風、波浪 雷、強風、波浪 大雨、雷、強風、波浪、洪水 雷、強風、波浪 雷、強風、波浪 雷、強風、波浪 大雨、雷、強風、波浪	
06/05 15:15	鹿児島・日置 出水・伊佐 川薩・始良 甌島 指宿・川辺 大隅地方 種子島地方 屋久島地方	大雨	雷、強風、波浪 雷、強風、波浪 雷、強風、波浪 雷、強風、波浪、洪水 雷、強風、波浪 雷、強風、波浪 雷、強風、波浪 大雨、雷、強風、波浪	
06/05 16:54	鹿児島・日置 出水・伊佐 川薩・始良 甌島 指宿・川辺 大隅地方 種子島・屋久島地方	大雨	大雨、雷、強風、波浪、洪水 雷、強風、波浪 雷、強風、波浪、洪水 雷、強風、波浪、洪水 雷、強風、波浪 大雨、雷、強風、波浪 大雨、雷、強風、波浪、洪水	
06/05 18:47	鹿児島・日置 出水・伊佐 川薩・始良 甌島 指宿・川辺 大隅地方 種子島・屋久島地方	大雨	大雨、雷、強風、波浪、洪水 雷、強風、波浪、洪水 大雨、雷、強風、波浪、洪水 雷、強風、波浪、洪水 大雨、雷、強風、波浪 大雨、雷、強風、波浪 大雨、雷、強風、波浪、洪水	
06/05 20:26	鹿児島・日置 出水・伊佐 川薩・始良 甌島 指宿・川辺 曾於 肝属 種子島・屋久島地方	大雨	大雨、雷、強風、波浪、洪水 大雨、雷、強風、波浪、洪水 大雨、雷、強風、波浪、洪水 雷、強風、波浪、洪水 大雨、雷、強風、波浪 大雨、雷、強風、波浪 大雨、雷、強風、波浪、洪水 大雨、雷、強風、波浪、洪水	
06/06 02:50	鹿児島県（奄美地方除く）		大雨、雷、強風、波浪	
06/06 07:28	薩摩地方 曾於 肝属 種子島・屋久島地方		強風、波浪 強風、波浪 大雨、強風、波浪 大雨、雷、強風、波浪	
06/06 10:18	薩摩地方 大隅地方 種子島地方 屋久島地方		強風、波浪 強風、波浪 強風、波浪 大雨、強風、波浪	
06/06 12:59	鹿児島県（奄美地方除く）		強風、波浪	
06/06 16:22	鹿児島・日置 出水・伊佐 川薩・始良 甌島 指宿・川辺 曾於 肝属 種子島・屋久島地方		強風、波浪 強風、波浪 強風、波浪	解除 解除 解除 解除
06/06 20:00	指宿・川辺 肝属 種子島・屋久島地方			解除 解除 解除

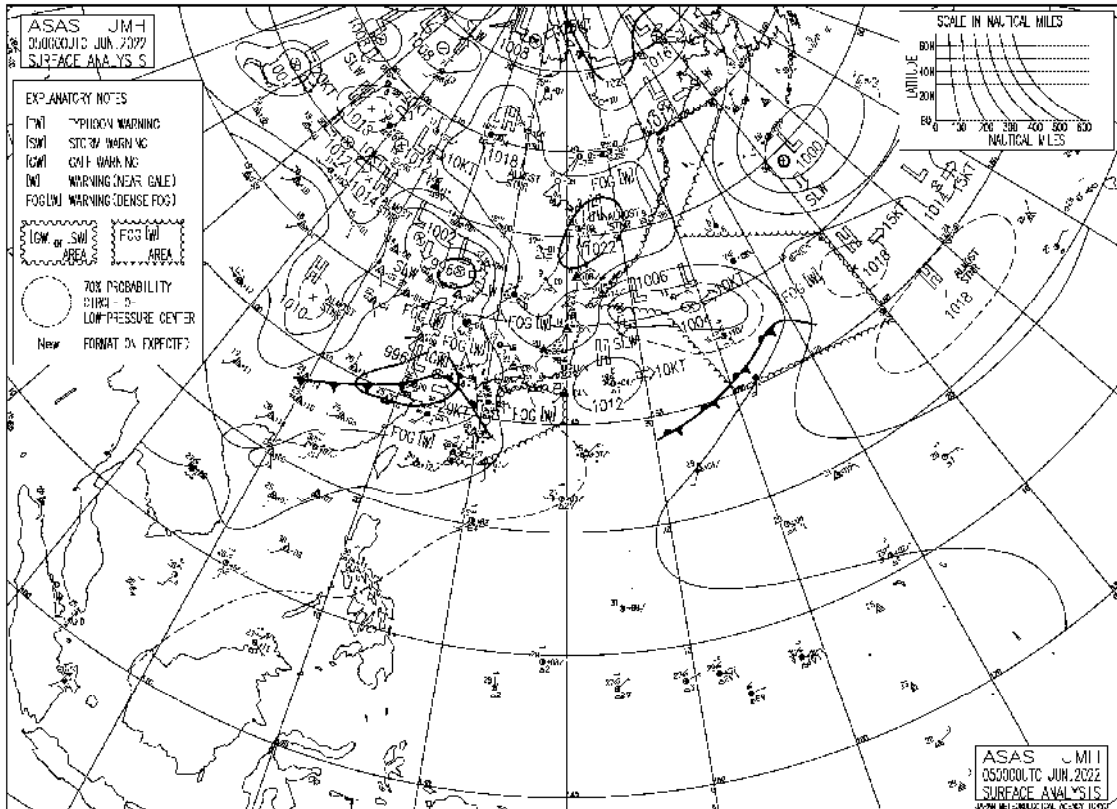
①注意報・警報発表状況

奄美地方

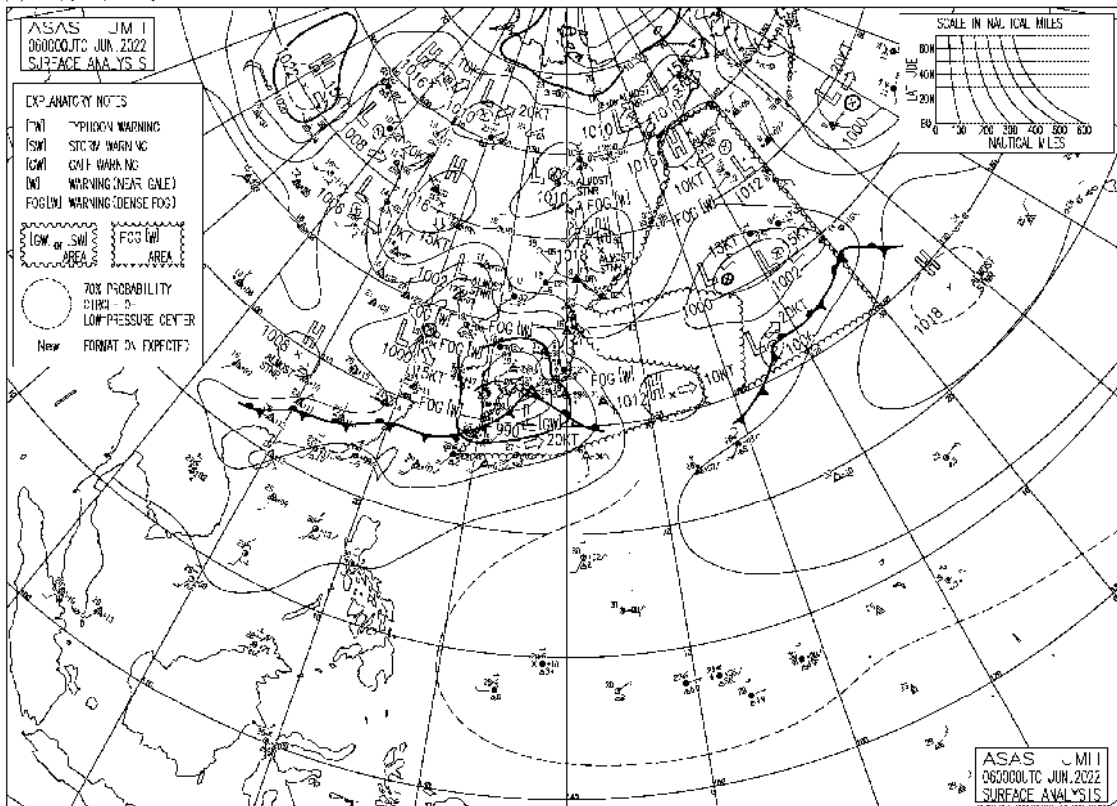
発表日時	地域	種類		解除
		警報	注意報	
06/05 16:20	北部 南部 十島村		雷 雷 雷、強風、波浪	
06/05 22:26	北部 南部 十島村		雷、波浪 雷、波浪 雷、強風、波浪	
06/06 04:01	北部 南部 十島村		雷、波浪 雷、波浪 大雨、雷、強風、波浪	
06/06 07:55	北部 南部 十島村		大雨、雷、波浪 雷、波浪 大雨、雷、強風、波浪	
06/06 10:44	北部 南部 十島村		雷、波浪 雷、波浪 波浪	
06/06 16:24	北部 南部 十島村		波浪 雷、波浪 波浪	
06/06 20:01	奄美地方			解除

② 地上天気図

(1) 6月5日09時



(2) 6月6日09時



③降水量

6月5日から6月6日にかけての降水量（単位：mm）

観測所	5日	6日	計	1時間降水量		
				最大	日	時分
阿久根	79.0	2.0	81.0	16.5	5	18:23
出水	94.0	10.0	104.0	22.0	5	18:04
大口	108.5	10.0	118.5	16.0	5	19:00
紫尾山	86.0	19.5	105.5	15.0	5	18:28
さつま柏原	144.0	16.0	160.0	20.5	5	16:36
中甕	104.5	0.0	104.5	18.0	5	13:50
川内	114.5	6.0	120.5	20.5	5	16:29
溝辺	97.0	24.0	121.0	18.5	5	15:18
八重山	98.0	24.0	122.0	20.0	5	17:03
東市来	105.5	4.5	110.0	23.0	5	15:34
牧之原	84.0	27.5	111.5	16.0	5	16:48
鹿児島	92.0	28.0	120.0	16.0	5	16:23
輝北	81.0	26.0	107.0	15.5	5	16:40
大隅	73.5	14.0	87.5	16.0	5	16:57
加世田	53.0	16.5	69.5	9.0	6	03:39
吉ヶ別府	103.5	45.0	148.5	21.5	5	16:13
志布志	70.0	12.0	82.0	16.0	5	16:30
喜入	99.0	21.5	120.5	18.0	5	16:17
鹿屋	72.0	17.0	89.0	15.0	5	16:17
肝付前田	60.5	19.5	80.0	14.0	5	16:34
枕崎	73.5	16.5	90.0	13.5	5	14:12
指宿	77.5	19.0	96.5	17.0	5	15:58
内之浦	98.0	15.0	113.0	16.0	5	16:39
田代	108.0	22.0	130.0	20.0	5	22:01
佐多	142.0	7.5	149.5	30.5	5	19:37
種子島	55.5	0.5	56.0	16.0	5	20:51
中種子	71.0	0.5	71.5	13.5	5	15:53
上中	145.5	14.5	160.0	32.5	5	21:23
屋久島	118.5	21.0	139.5	18.0	5	21:25
尾之間	120.5	3.0	123.5	18.5	5	14:48
中之島	83.0	22.5	105.5	17.0	5	08:52
平島	38.5	18.5	57.0	15.5	6	06:52
諏訪之瀬島	欠測	欠測	-	欠測	-	-
小宝島	17.5	6.5	24.0	8.0	5	04:35
宝島	13.0	6.0	19.0	6.5	5	04:10
笠利	12.5	68.5	81.0	32.0	6	08:50
名瀬	12.0	85.0	97.0	37.0	6	07:40
喜界島	3.0	48.5	51.5	31.5	6	09:36
古仁屋	1.0	71.5	72.5	48.0	6	08:59
天城	0.0	28.0	28.0	14.0	6	09:19
伊仙	0.0	24.0	24.0	6.0	6	10:42
沖永良部	0.0	57.0	57.0	16.0	6	13:46
与論島	0.0	39.0	39.0	29.5	6	11:01

11 令和4年6月11日の大雨

(1) 気象概況

梅雨前線が日本の南の海上から東シナ海に延び、前線上の低気圧が九州南岸付近を東北東進した。

日最大1時間降水量は、屋久島 50.0 ミリ (07 時 19 分)、笠利 46.0 ミリ (06 時 07 分)、古仁屋 39.0 ミリ (06 時 16 分)、宝島 36.5 ミリ (03 時 27 分) で激しい雨を観測し、天城 29.0 ミリ (05 時 52 分)、中種子 29.0 ミリ (07 時 57 分) など強い雨を観測した。

日降水量は、屋久島 222.0 ミリ、宝島 114.5 ミリ、笠利 110.5 ミリ、名瀬 101.5 ミリ、中之島 101.5 ミリで100 ミリを超える雨となった。

※官署の天気

鹿児島・・・11日 雨

名瀬・・・11日 雨

(2) 警戒状況

- ① 注意報・警報発表状況
- ② 地上天気図
- ③ 降水量

①注意報・警報発表状況

鹿児島県（奄美地方を除く）

発表日時	地域	種類		解除
		警報	注意報	
06/11 04:41	鹿児島・日置 出水・伊佐 川薩・始良 甕島 指宿・川辺 大隅地方 種子島・屋久島地方		雷、強風 雷、強風 雷、強風 雷、強風、波浪 雷、強風、波浪 雷、強風、波浪 雷、強風、波浪	
06/11 05:31	鹿児島・日置 出水・伊佐 川薩・始良 甕島 指宿・川辺 大隅地方 種子島地方 屋久島地方		雷、強風 雷、強風 雷、強風 雷、強風、波浪 雷、強風、波浪 雷、強風、波浪 大雨、雷、強風、波浪 大雨、雷、強風、波浪、洪水	
06/11 07:24	鹿児島・日置 出水・伊佐 川薩・始良 甕島 指宿・川辺 大隅地方 種子島地方 屋久島地方	大雨、洪水	雷、強風 雷、強風 雷、強風 雷、強風、波浪 雷、強風、波浪 雷、強風、波浪 大雨、雷、強風、波浪 雷、強風、波浪	
06/11 10:34	鹿児島・日置 出水・伊佐 川薩・始良 甕島 指宿・川辺 大隅地方 種子島地方 屋久島地方		強風 強風 強風 強風、波浪 強風、波浪 強風、波浪 雷、強風、波浪 大雨、雷、強風、波浪、洪水	
06/11 16:23	鹿児島・日置 出水・伊佐 川薩・始良 甕島 指宿・川辺 大隅地方 種子島地方 屋久島地方		強風 強風 強風 強風 強風、波浪 強風、波浪 雷、強風、波浪 大雨、雷、強風、波浪	
06/11 20:25	薩摩地方 大隅地方 種子島・屋久島地方		波浪 波浪	解除

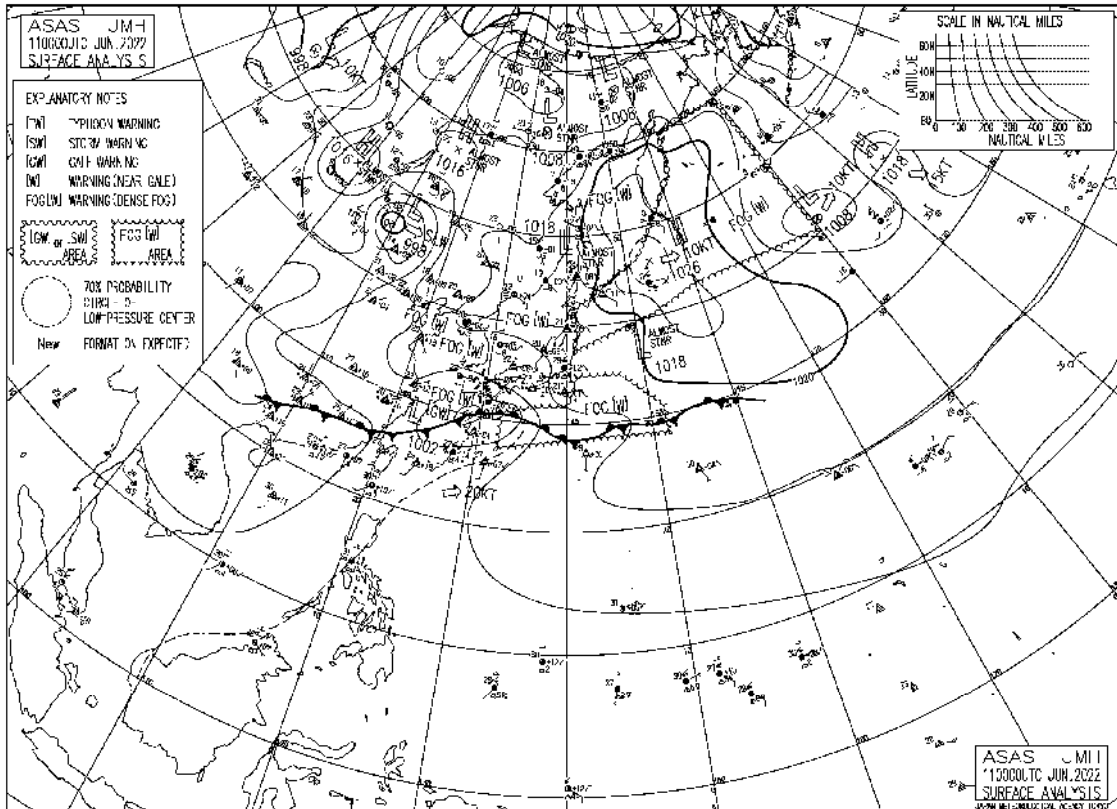
①注意報・警報発表状況

奄美地方

発表日時	地域	種類		解除
		警報	注意報	
06/11 03:15	北部 南部 十島村		雷 雷 大雨、雷、強風、波浪	
06/11 05:27	北部 南部 十島村		大雨、雷、洪水 雷 大雨、雷、強風、波浪	
06/11 06:15	北部 南部 十島村		大雨、雷、洪水 雷 大雨、雷、強風、波浪	
06/11 10:36	北部 南部 十島村		大雨、雷、波浪 雷、波浪 大雨、雷、強風、波浪	
06/11 16:35	北部 南部 十島村		雷、波浪 雷、波浪 雷、強風、波浪	
06/11 17:41	北部 南部 十島村		大雨、雷、波浪 雷、波浪 雷、強風、波浪	
06/11 20:27	北部 南部 十島村		大雨、雷、波浪 雷、波浪 雷、波浪	
06/11 22:30	北部 南部 十島村		波浪 波浪	解除

② 地上天気図

(1) 6月11日09時



③降水量

6月11日の降水量 (単位 : mm)

観測所	11日	計	1時間降水量		
			最大	日	時分
阿久根	20.0	20.0	3.5	11	19:57
出水	25.5	25.5	5.5	11	19:07
大口	17.0	17.0	3.5	11	19:58
紫尾山	24.5	24.5	4.5	11	19:23
さつま柏原	16.5	16.5	3.5	11	07:08
中甕	28.0	28.0	5.5	11	07:38
川内	18.5	18.5	6.0	11	20:14
溝辺	14.5	14.5	5.0	11	07:16
八重山	24.5	24.5	5.5	11	07:04
東市来	20.5	20.5	6.0	11	07:21
牧之原	21.0	21.0	6.5	11	07:01
鹿児島	31.5	31.5	9.5	11	06:38
輝北	33.5	33.5	9.0	11	06:46
大隅	29.5	29.5	7.5	11	07:09
加世田	20.0	20.0	7.5	11	06:04
吉ヶ別府	42.5	42.5	9.5	11	06:09
志布志	26.0	26.0	6.5	11	06:12
喜入	43.0	43.0	11.0	11	06:31
鹿屋	38.5	38.5	8.0	11	06:58
肝付前田	45.5	45.5	7.0	11	05:54
枕崎	23.0	23.0	6.5	11	05:15
指宿	32.5	32.5	6.5	11	03:32
内之浦	93.0	93.0	16.0	11	06:39
田代	24.0	24.0	6.0	11	03:27
佐多	23.5	23.5	5.0	11	04:01
種子島	55.5	55.5	16.0	11	07:57
中種子	83.0	83.0	29.0	11	07:57
上中	84.0	84.0	27.5	11	07:36
屋久島	222.0	222.0	50.0	11	07:19
尾之間	75.0	75.0	21.0	11	07:17
中之島	101.5	101.5	27.0	11	03:39
平島	45.5	45.5	12.0	11	05:02
諏訪之瀬島	欠測	-	欠測	-	-
小宝島	96.5	96.5	27.0	11	03:54
宝島	114.5	114.5	36.5	11	03:27
笠利	110.5	110.5	46.0	11	06:07
名瀬	101.5	101.5	27.0	11	06:26
喜界島	77.0	77.0	26.0	11	07:07
古仁屋	99.5	99.5	39.0	11	06:16
天城	60.5	60.5	29.0	11	05:52
伊仙	32.5	32.5	11.0	11	06:47
沖永良部	22.5	22.5	11.5	11	07:12
与論島	33.5	33.5	15.5	11	10:28

12 令和4年6月13日～6月15日の大雨

(1) 気象概況

13日から15日は九州南岸付近に梅雨前線が停滞した。13日から14日にかけて、前線上の低気圧が東シナ海から九州南岸付近に東進した。

日最大1時間雨量は、中之島 52.5 ミリ（13日 11時 09分）の非常に激しい雨、小宝島 47.0 ミリ（14日 08時 45分）、宝島 40.5 ミリ（14日 08時 37分）などで激しい雨が降った。

3日間の降水量は、屋久島 259.0 ミリ、尾之間 282.5 ミリ、中之島 226.0 ミリ、中種子 209.0 ミリの大雨となった。

※官署の天気

鹿児島・・・	13日 雨	14日 雨	15日 曇り一時雨
名瀬・・・	13日 雨後曇一時晴	14日 雨時々曇	15日 曇後時々雨

(2) 警戒状況

- ① 注意報・警報発表状況
- ② 地上天気図
- ③ 降水量

①注意報・警報発表状況

鹿児島県（奄美地方を除く）

発表日時	地域	種類		解除
		警報	注意報	
06/13 04:23	鹿児島・日置 出水・伊佐 川薩・始良 甕島 指宿・川辺 大隅地方 種子島・屋久島地方		強風 強風 強風 強風、波浪 強風、波浪 強風、波浪 雷、強風、波浪	
06/13 11:06	鹿児島・日置 出水・伊佐 川薩・始良 甕島 指宿・川辺 大隅地方 種子島地方 屋久島地方		強風 強風 強風 強風、波浪 強風、波浪 強風、波浪 雷、強風、波浪 大雨、雷、強風、波浪	
06/13 14:25	鹿児島・日置 出水・伊佐 川薩・始良 甕島 指宿・川辺 大隅地方 種子島地方 屋久島地方	大雨	雷、強風 雷、強風 雷、強風、波浪 雷、強風、波浪 雷、強風、波浪 大雨、雷、強風、波浪 雷、強風、波浪、洪水	
06/13 17:18	鹿児島・日置 出水・伊佐 川薩・始良 甕島 指宿・川辺 曾於 肝属 種子島地方 屋久島地方	大雨	雷、強風、波浪 雷、強風、波浪 雷、強風、波浪 雷、強風、波浪 大雨、雷、強風、波浪 雷、強風、波浪 大雨、雷、強風、波浪 大雨、雷、強風、波浪 雷、強風、波浪、洪水	
06/13 18:30	鹿児島・日置 出水・伊佐 川薩・始良 甕島 指宿・川辺 曾於 肝属 種子島地方 屋久島地方	大雨	大雨、雷、強風、波浪 雷、強風、波浪 大雨、雷、強風、波浪 雷、強風、波浪 大雨、雷、強風、波浪 雷、強風、波浪 大雨、雷、強風、波浪 大雨、雷、強風、波浪 雷、強風、波浪、洪水	
06/13 20:34	鹿児島・日置 出水・伊佐 川薩・始良 甕島 指宿・川辺 曾於 肝属 種子島地方 屋久島地方	大雨	大雨、雷、強風、波浪 雷、強風、波浪 大雨、雷、強風、波浪 雷、強風、波浪 大雨、雷、強風、波浪 雷、強風、波浪 大雨、雷、強風、波浪 大雨、雷、強風、波浪 雷、強風、波浪、洪水	
06/13 23:05	鹿児島・日置 出水・伊佐 川薩・始良 甕島 指宿・川辺 大隅地方 種子島地方 屋久島地方	大雨	大雨、雷、強風、波浪 雷、強風、波浪 大雨、雷、強風、波浪 大雨、雷、強風、波浪 大雨、雷、強風、波浪 大雨、雷、強風、波浪 大雨、雷、強風、波浪 雷、強風、波浪、洪水	

06/14 05:11	薩摩地方 大隅地方 種子島地方 屋久島地方	大雨	大雨、雷、波浪 大雨、雷、波浪 大雨、雷、波浪、洪水 雷、波浪、洪水	
06/14 10:45	鹿児島・日置 出水・伊佐 川薩・始良 甕島 指宿・川辺 大隅地方 種子島地方 屋久島地方	大雨	大雨、雷、高潮 大雨、雷、高潮 大雨、雷、高潮 大雨、雷、高潮 大雨、雷、高潮 大雨、雷、波浪、洪水 雷、波浪、洪水	
06/14 16:33	鹿児島・日置 出水・伊佐 川薩・始良 甕島 指宿・川辺 大隅地方 種子島・屋久島地方		大雨、雷、高潮 大雨、雷、高潮 大雨、雷、高潮 大雨、雷、高潮 大雨、雷、高潮 大雨、雷、高潮	
06/14 22:53	鹿児島県（奄美地方除く）		大雨、雷	
06/15 03:46	鹿児島県（奄美地方除く）		大雨、雷	
06/15 08:12	鹿児島・日置 出水・伊佐 川薩・始良 甕島 指宿・川辺 大隅地方 種子島・屋久島地方		大雨、雷 雷 大雨、雷 雷 大雨、雷 大雨、雷 大雨、雷	
06/15 10:44	薩摩地方 大隅地方 種子島・屋久島地方		大雨	解除 解除
06/15 16:34	種子島・屋久島地方		大雨、雷	

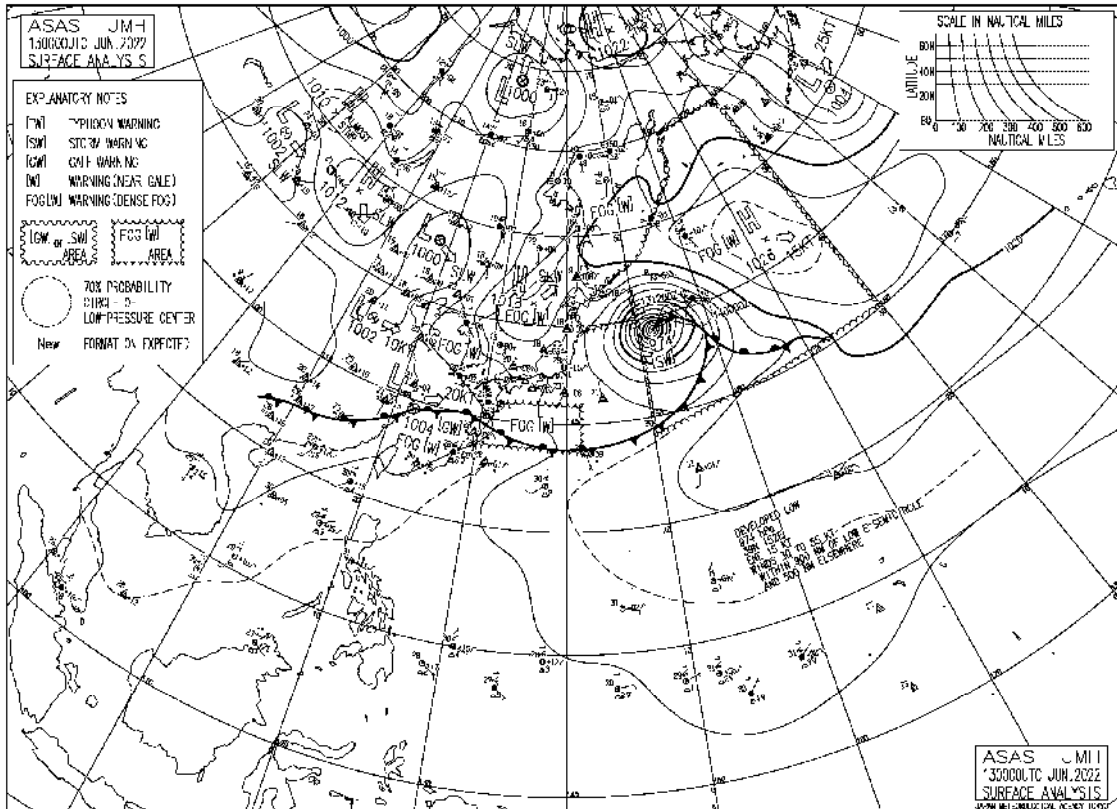
①注意報・警報発表状況

奄美地方

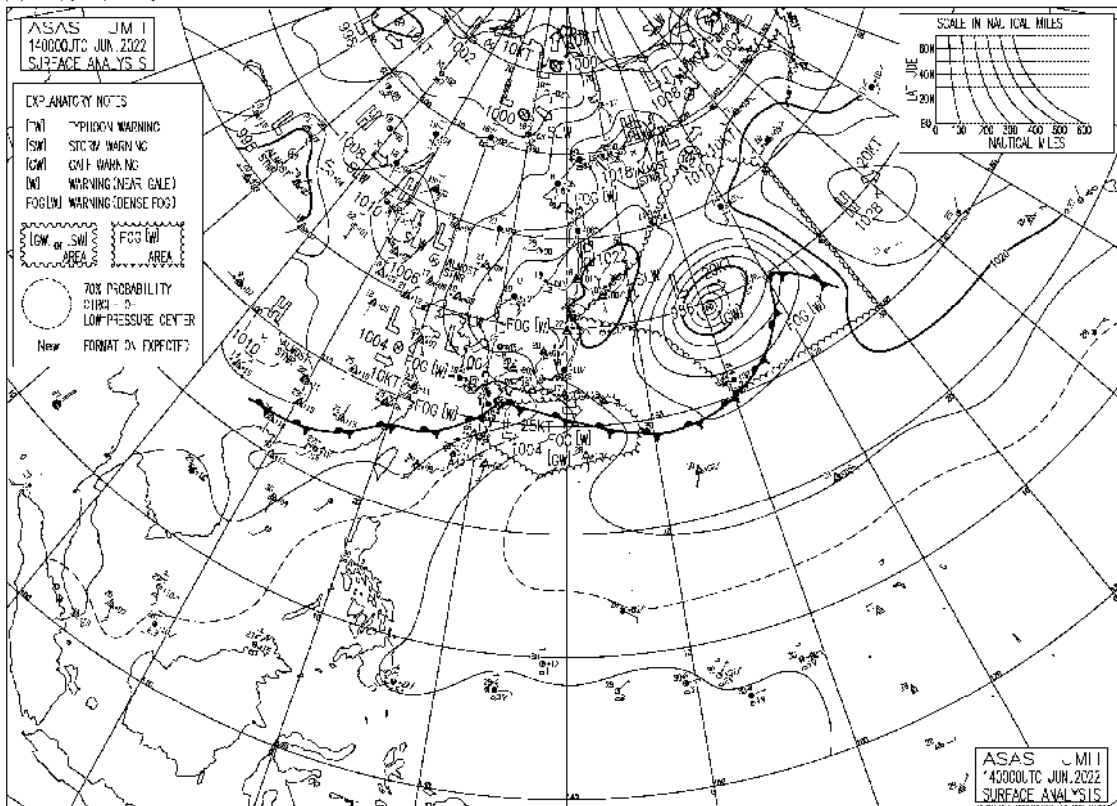
発表日時	地域	種類		解除
		警報	注意報	
06/13 04:20	北部 南部 十島村		雷 雷 大雨、雷、波浪	
06/13 10:36	北部 南部 十島村	大雨	雷 雷 雷、波浪	
06/13 16:47	北部 南部 十島村	大雨	雷、波浪 雷、波浪 雷、強風、波浪	
06/14 04:46	北部 南部 十島村	大雨	雷、波浪 雷、波浪 雷、波浪	
06/14 10:35	北部 南部 十島村	大雨	雷 雷 雷	
06/14 16:16	北部 南部 十島村	大雨	雷 雷 雷	
06/15 05:08	北部 南部 十島村	大雨	雷 雷 雷	
06/15 10:13	北部 南部 十島村		雷 雷 大雨	
06/15 16:31	北部 南部 十島村		雷 雷 大雨、雷	

② 地上天気図

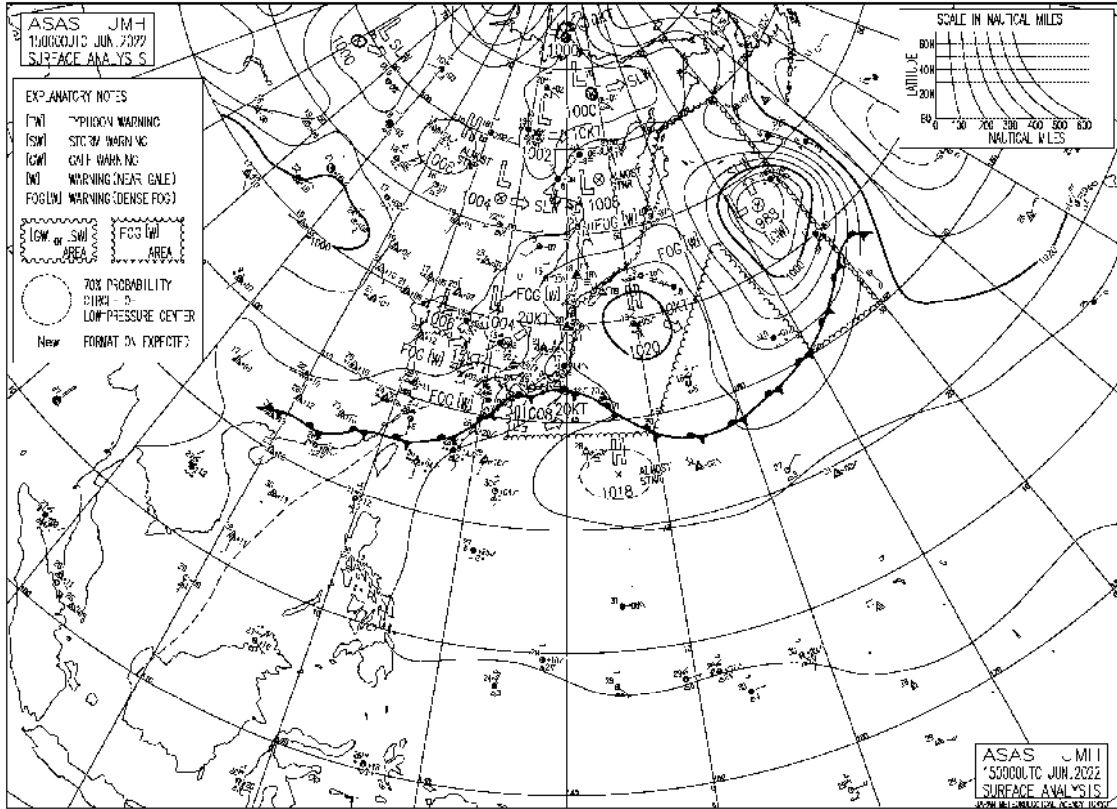
(1) 6月13日09時



(2) 6月14日09時



(3) 6月15日09時



③降水量

6月13日から6月15日にかけての降水量（単位：mm）

観測所	13日	14日	15日	計	1時間降水量		
					最大	日	時分
阿久根	34.5	23.5	4.5	62.5	8.5	13	18:43
出水	38.5	36.0	3.5	78.0	9.0	13	19:00
大口	46.5	33.5	15.5	95.5	9.0	13	19:20
紫尾山	44.0	47.5	12.5	104.0	7.0	14	03:34
さつま柏原	52.0	48.0	16.0	116.0	10.5	13	19:02
中甕	49.5	29.5	4.0	83.0	12.0	13	18:23
川内	36.5	36.5	16.5	89.5	9.5	15	04:30
溝辺	38.0	41.0	9.0	88.0	10.0	14	04:11
八重山	30.0	54.5	15.5	100.0	9.0	14	03:17
東市来	17.0	52.0	11.0	80.0	10.0	14	03:28
牧之原	49.5	43.5	17.5	110.5	7.0	14	02:29
鹿児島	37.5	66.5	15.5	119.5	11.5	14	04:56
輝北	53.5	46.0	8.5	108.0	7.5	14	03:08
大隅	45.0	34.0	7.5	86.5	8.0	14	02:34
加世田	20.0	36.0	9.0	65.0	6.5	14	04:23
吉ヶ別府	68.5	58.0	9.5	136.0	9.5	14	02:11
志布志	47.5	50.5	8.0	106.0	11.0	14	02:00
喜入	57.0	51.0	6.5	114.5	11.5	13	22:38
鹿屋	44.5	45.0	10.0	99.5	11.0	14	01:43
肝付前田	47.5	49.5	10.0	107.0	10.0	14	02:09
枕崎	27.0	25.0	6.0	58.0	5.0	13	16:18
指宿	47.0	55.0	9.5	111.5	12.5	14	01:20
内之浦	73.0	64.0	8.5	145.5	15.5	14	01:54
田代	29.0	58.5	10.5	98.0	13.0	14	03:07
佐多	25.0	58.5	10.0	93.5	13.5	14	02:55
種子島	74.0	85.0	26.5	185.5	30.5	14	04:32
中種子	104.5	92.5	12.0	209.0	24.5	14	06:57
上中	100.0	68.5	4.5	173.0	25.5	14	07:52
屋久島	194.5	50.0	14.5	259.0	24.5	13	13:13
尾之間	200.5	70.5	11.5	282.5	32.0	13	20:45
中之島	179.0	32.5	14.5	226.0	52.5	13	11:09
平島	115.5	28.0	9.5	153.0	26.5	13	16:09
諏訪之瀬島	欠測	欠測	欠測	-	欠測	-	-
小宝島	64.5	87.0	35.0	186.5	47.0	14	08:45
宝島	66.0	68.5	27.5	162.0	40.5	14	08:37
笠利	10.5	18.0	2.5	31.0	10.5	14	21:22
名瀬	19.0	7.0	5.0	31.0	5.5	13	20:29
喜界島	15.0	1.0	9.5	25.5	10.0	13	08:34
古仁屋	16.5	13.5	4.0	34.0	13.0	14	23:22
天城	8.0	6.5	4.5	19.0	6.5	14	22:33
伊仙	13.0	4.0	9.5	26.5	6.5	13	02:16
沖永良部	9.5	19.0	11.5	40.0	17.5	14	21:44
与論島	7.0	5.0	5.0	17.0	4.5	14	22:07

13 令和4年6月17日～6月18日の大雨

(1) 気象概況

梅雨前線が九州の南の海上に停滞し、四国の南を梅雨前線上の低気圧が東進した。

日最大1時間雨量は、中種子 47.5 ミリ (18日 03時 02分)、種子島 38.0 ミリ (18日 02時 10分)、伊仙 34.5 ミリ (17日 17時 42分)、上中 31.5 ミリ (18日 07時 21分) の激しい雨が降った。

2日間の降水量は、屋久島 114.5 ミリ、中種子 112.5 ミリ、尾之間 103.0 ミリで 100 ミリを超える雨となった。

※官署の天気

鹿児島・・・	17日 大雨	18日 曇時々雨
名瀬・・・	17日 曇後一時雨、雷を伴う	18日 曇後一時雨

(2) 警戒状況

- ① 注意報・警報発表状況
- ② 地上天気図
- ③ 降水量

①注意報・警報発表状況

鹿児島県（奄美地方を除く）

発表日時	地域	種類		解除
		警報	注意報	
06/17 05:03	種子島・屋久島地方		雷	
06/17 05:46	出水・伊佐 川薩・始良 種子島・屋久島地方		濃霧 濃霧 雷	
06/17 07:45	出水・伊佐 川薩・始良 種子島・屋久島地方		雷	解除 解除
06/17 10:04	鹿児島県（奄美地方除く）		雷	
06/17 16:22	鹿児島・日置 出水・伊佐 川薩・始良 甕島 指宿・川辺 曾於 肝属 種子島・屋久島地方		大雨、雷 雷 雷 雷 大雨、雷 雷 大雨、雷 大雨、雷	
06/18 03:04	薩摩地方 曾於 肝属 種子島地方 屋久島地方		雷 大雨、雷 大雨、雷、波浪、洪水 大雨、雷、波浪	解除
06/18 05:31	川薩・始良 曾於 肝属 種子島地方 屋久島地方		濃霧 雷 大雨、雷 大雨、雷、波浪、洪水 大雨、雷、波浪	
06/18 08:03	川薩・始良 曾於 肝属 種子島・屋久島地方		雷 大雨、雷 大雨、雷、波浪	解除
06/18 11:16	大隅地方 種子島・屋久島地方		大雨、雷、波浪	解除
06/18 16:51	種子島・屋久島地方		雷	

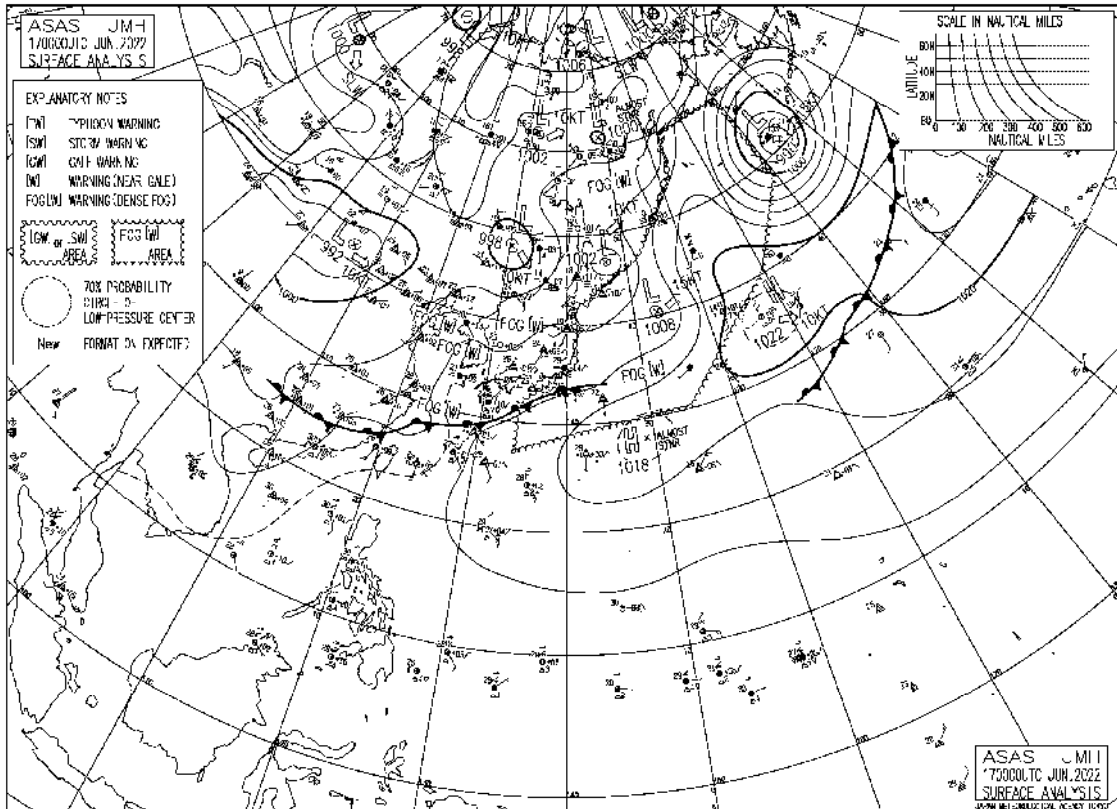
①注意報・警報発表状況

奄美地方

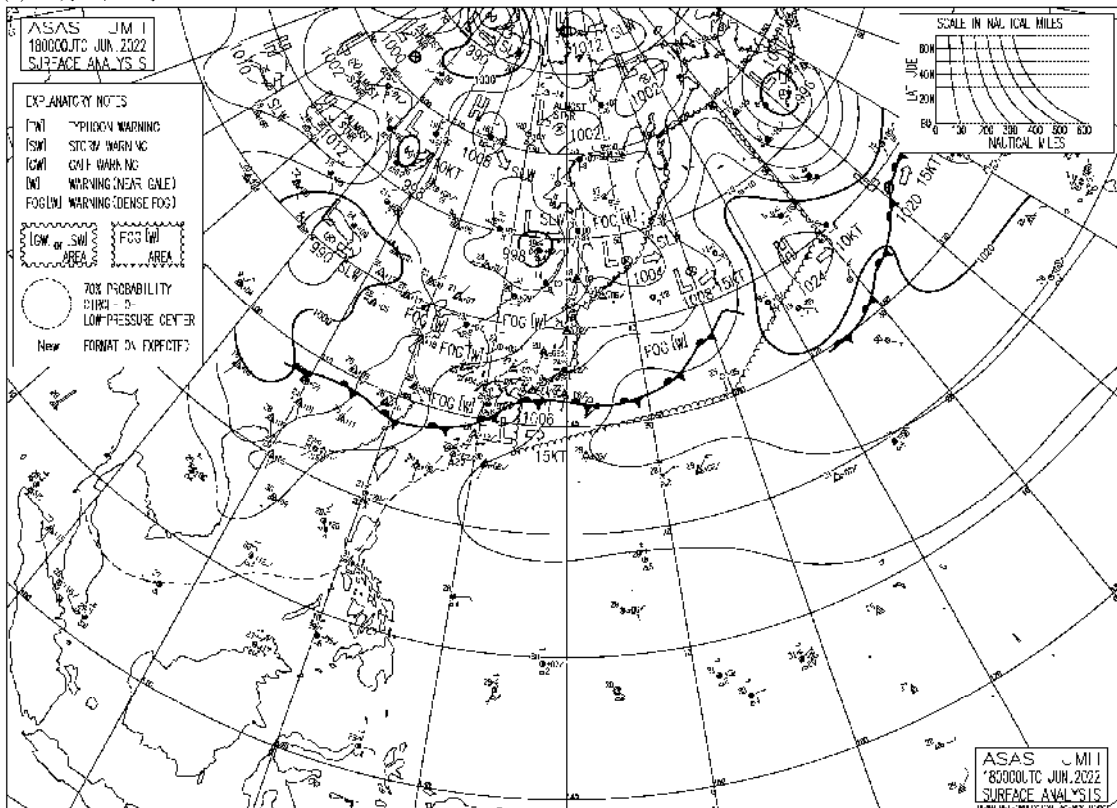
発表日時	地域	種類		解除
		警報	注意報	
06/17 04:55	北部 南部 十島村		雷 雷 大雨、雷	
06/17 16:24	北部 南部 十島村		雷 雷 大雨、雷	
06/17 17:40	奄美地方		大雨、雷	
06/17 19:15	北部 南部 十島村		大雨、雷 大雨、雷、洪水 大雨、雷	
06/17 23:05	北部 南部 十島村	大雨	大雨、雷 大雨、雷、洪水 雷	
06/18 04:30	北部 南部 十島村	大雨	雷 雷 雷、波浪	
06/18 16:32	北部 南部 十島村		雷 雷 大雨、雷	

② 地上天気図

(1) 6月17日09時



(2) 6月18日09時



③降水量

6月17日から6月18日にかけての降水量（単位：mm）

日 観測所	17日	18日	計	1時間降水量		
				最大	日	時分
阿久根	0.0	0.0	0.0	0.0	18	20:21
出水	0.0	0.0	0.0	0.0	18	24:00
大口	0.0	0.0	0.0	0.0	18	24:00
紫尾山	0.0	0.0	0.0	0.0	18	24:00
さつま柏原	0.5	0.0	0.5	0.5	17	17:54
中甕	0.0	0.0	0.0	0.0	18	24:00
川内	0.0	0.0	0.0	0.0	18	24:00
溝辺	0.0	0.0	0.0	0.0	18	24:00
八重山	0.5	0.0	0.5	0.5	17	17:29
東市来	0.0	0.0	0.0	0.0	18	24:00
牧之原	0.5	1.0	1.5	0.5	18	03:52
鹿児島	4.5	0.0	4.5	4.0	17	14:06
輝北	0.5	1.5	2.0	1.0	18	03:00
大隅	0.5	2.5	3.0	1.5	18	01:54
加世田	2.0	0.0	2.0	2.0	17	13:20
吉ヶ別府	2.0	3.0	5.0	1.5	18	01:34
志布志	1.0	10.0	11.0	4.0	18	14:45
喜入	3.0	0.5	3.5	2.5	17	13:14
鹿屋	2.0	4.0	6.0	2.5	18	01:04
肝付前田	0.5	4.0	4.5	2.0	18	01:06
枕崎	1.0	0.5	1.5	1.0	17	22:30
指宿	7.0	3.0	10.0	6.0	17	13:04
内之浦	1.5	11.5	13.0	3.5	18	02:28
田代	1.5	12.5	14.0	7.0	18	06:46
佐多	5.0	16.5	21.5	6.0	18	06:12
種子島	20.0	60.0	80.0	38.0	18	02:10
中種子	26.0	86.5	112.5	47.5	18	03:02
上中	30.0	51.5	81.5	31.5	18	07:21
屋久島	51.0	63.5	114.5	25.0	18	00:27
尾之間	54.0	49.0	103.0	24.0	18	06:25
中之島	61.5	7.0	68.5	27.0	17	22:37
平島	49.5	7.0	56.5	28.0	17	21:28
諏訪之瀬島	欠測	欠測	-	欠測	-	-
小宝島	49.0	1.5	50.5	22.5	17	19:35
宝島	59.5	7.0	66.5	21.5	17	19:35
笠利	38.5	2.0	40.5	9.5	17	19:13
名瀬	47.5	3.0	50.5	15.5	17	18:54
喜界島	47.0	2.0	49.0	23.0	17	19:52
古仁屋	49.0	3.0	52.0	17.0	17	18:33
天城	83.0	12.0	95.0	26.5	17	18:11
伊仙	71.0	12.0	83.0	34.5	17	17:42
沖永良部	55.5	9.5	65.0	15.0	17	16:56
与論島	43.5	12.0	55.5	15.0	17	19:29

14 令和4年6月19日～6月20日の大雨

(1) 気象概況

19日は梅雨前線が奄美付近から九州南岸付近へ北上し、20日にかけて九州南岸付近にほとんど停滞した。梅雨前線に向かって高温多湿な空気が流れ込み、九州の南西海上で積乱雲が発達。19日昼頃から活発な雨雲が流れ込み、20日にかけて強弱を繰り返しながら断続的に雨が降った。日最大1時間降水量は、19日は中之島72.0ミリ(21時29分)の非常に激しい雨、平島44.0ミリ(21時34分)、子宝島35.5ミリ(03時36分)と激しい雨が観測された。

19日から20日の降水量は、屋久島109.5ミリ、中之島106.5ミリ、佐多75.5ミリ、中種子74.0ミリなど、種子島・屋久島地方や奄美北部などで大雨になった。

※官署の天気

鹿児島・・・	19日 雨時々曇	20日 大雨時々曇
名瀬・・・	19日 曇時々雨、雷を伴う	20日 曇時々雨

(2) 警戒状況

- ① 注意報・警報発表状況
- ② 地上天気図
- ③ 降水量

①注意報・警報発表状況

鹿児島県（奄美地方を除く）

発表日時	地域	種類		解除
		警報	注意報	
06/19 05:08	薩摩地方 大隅地方 種子島・屋久島地方		雷 雷 大雨、雷	
06/19 10:40	薩摩地方 大隅地方 種子島・屋久島地方		雷 雷 大雨、雷	
06/19 15:25	薩摩地方 大隅地方 種子島地方 屋久島地方		大雨、雷 大雨、雷 大雨、雷、洪水 大雨、雷	
06/19 19:31	薩摩地方 大隅地方 種子島・屋久島地方		大雨、雷 大雨、雷 大雨、雷、洪水	
06/19 21:10	薩摩地方 大隅地方 種子島・屋久島地方		大雨、雷 大雨、雷 大雨、雷、洪水	
06/20 04:08	鹿児島・日置 出水・伊佐 川薩・始良 甕島 指宿・川辺 曾於 肝属 種子島・屋久島地方		大雨、雷 雷 雷 雷 大雨、雷 雷 大雨、雷 大雨、雷、洪水	
06/20 07:06	鹿児島・日置 出水・伊佐 川薩・始良 甕島 指宿・川辺 曾於 肝属 種子島・屋久島地方	大雨 大雨	大雨、雷 雷 雷 雷 大雨、雷 雷 雷、洪水 雷、洪水	
06/20 10:41	鹿児島・日置 出水・伊佐 川薩・始良 甕島 指宿・川辺 曾於 肝属 種子島・屋久島地方	大雨 大雨	大雨、雷 雷 雷 雷 大雨、雷 雷 雷、洪水	
06/20 16:23	鹿児島・日置 出水・伊佐 川薩・始良 甕島 指宿・川辺 曾於 肝属 種子島・屋久島地方		大雨、雷 雷 雷 雷 大雨、雷 雷 大雨、雷 大雨、雷	

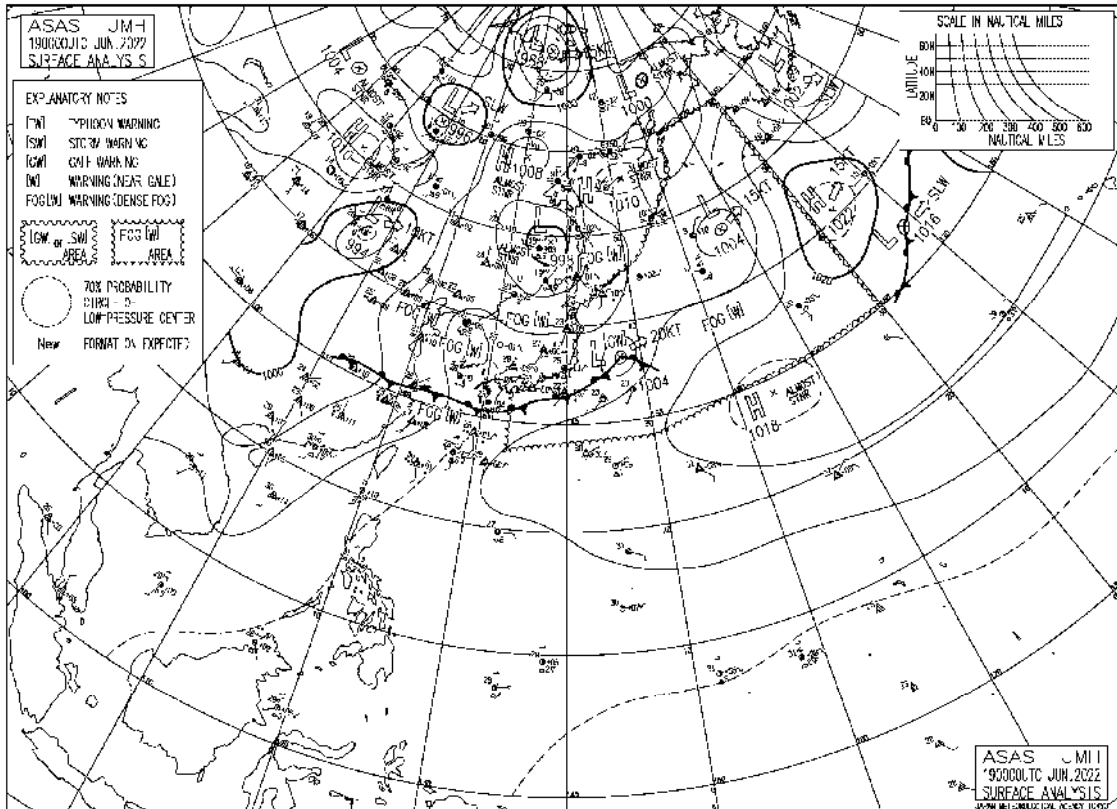
①注意報・警報発表状況

奄美地方

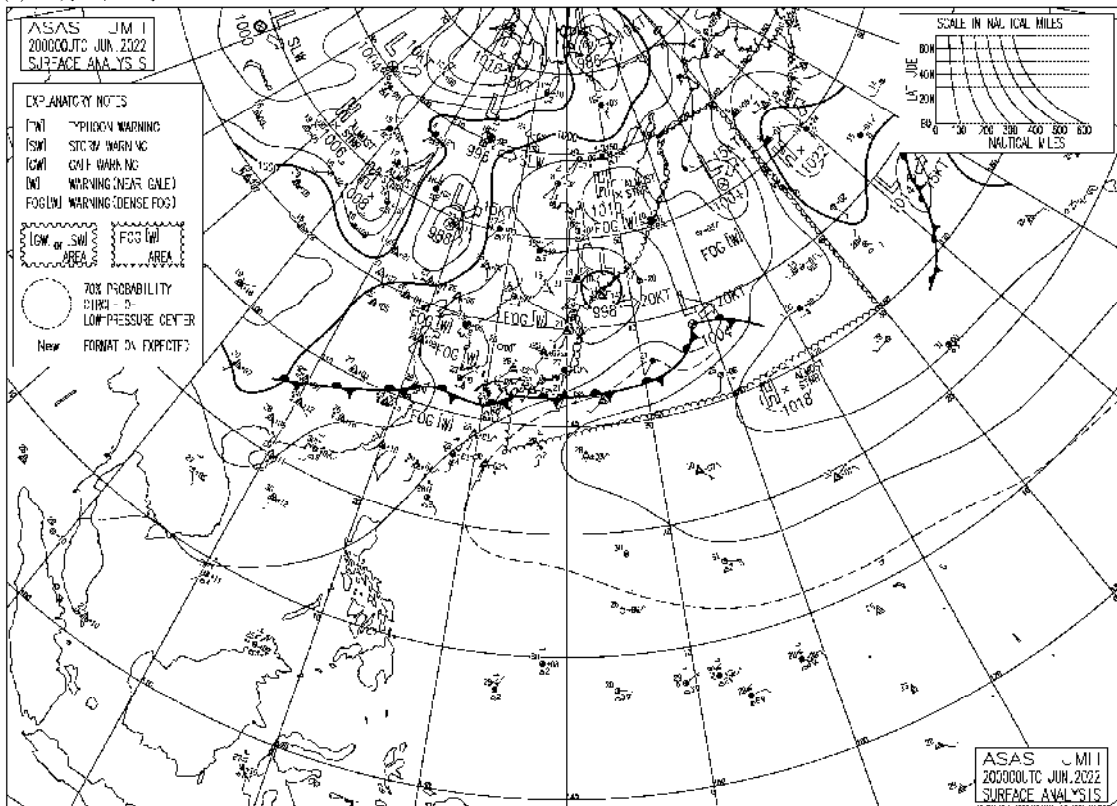
発表日時	地域	種類		解除
		警報	注意報	
06/19 05:04	北部 南部 十島村		雷 雷 大雨、雷	
06/19 10:29	北部 南部 十島村		雷 雷 大雨、雷	
06/19 16:10	北部 南部 十島村		雷 雷 大雨、雷	
06/19 17:19	北部 南部 十島村	大雨	雷 雷 雷	
06/19 21:48	北部 南部 十島村	大雨	雷 雷 雷、洪水	
06/20 04:54	北部 南部 十島村	大雨	雷 雷 雷、洪水	
06/20 10:06	北部 南部 十島村	大雨	雷 雷 雷、洪水	
06/20 16:19	北部 南部 十島村		雷 雷 大雨、雷	

② 地上天気図

(1) 6月19日09時



(2) 6月20日09時



③降水量

6月19日から6月20日にかけての降水量（単位：mm）

観測所	19日	20日	計	1時間降水量		
				最大	日	時分
阿久根	7.5	21.0	28.5	5.5	20	23:51
出水	6.5	15.5	22.0	5.0	20	01:27
大口	8.0	18.0	26.0	6.0	20	24:00
紫尾山	10.0	31.5	41.5	9.0	20	24:00
さつま柏原	8.5	28.0	36.5	8.5	20	24:00
中甕	16.5	33.0	49.5	12.5	20	23:37
川内	7.0	26.0	33.0	10.5	20	24:00
溝辺	12.5	34.5	47.0	11.5	20	08:21
八重山	9.5	35.0	44.5	10.0	20	24:00
東市来	10.5	40.5	51.0	15.0	20	23:59
牧之原	18.0	38.0	56.0	17.0	20	08:10
鹿児島	22.0	53.5	75.5	21.0	20	07:47
輝北	16.0	36.5	52.5	17.5	20	07:47
大隅	16.5	31.5	48.0	12.0	20	07:56
加世田	24.0	45.5	69.5	21.0	20	24:00
吉ヶ別府	26.0	44.0	70.0	16.0	20	07:48
志布志	21.5	30.5	52.0	10.5	20	09:07
喜入	29.0	46.0	75.0	22.0	20	07:14
鹿屋	22.5	35.5	58.0	14.5	20	08:46
肝付前田	19.5	29.0	48.5	13.5	20	07:19
枕崎	31.5	44.0	75.5	18.5	20	06:40
指宿	28.0	54.0	82.0	22.0	20	07:57
内之浦	28.0	34.0	62.0	12.0	20	07:56
田代	37.0	47.5	84.5	14.5	20	06:51
佐多	75.5	79.5	155.0	28.0	20	06:32
種子島	54.5	42.5	97.0	18.5	20	09:40
中種子	74.0	40.0	114.0	16.0	19	17:47
上中	64.0	31.5	95.5	20.0	19	18:27
屋久島	109.5	37.0	146.5	18.0	19	17:18
尾之間	73.0	45.0	118.0	28.5	20	09:10
中之島	106.5	21.0	127.5	72.0	19	21:29
平島	56.5	38.0	94.5	44.0	19	21:34
諏訪之瀬島	欠測	欠測	-	欠測	-	-
小宝島	8.0	38.0	46.0	35.5	20	03:36
宝島	7.5	29.0	36.5	24.5	20	03:11
笠利	5.0	0.0	5.0	5.0	19	11:18
名瀬	0.5	11.0	11.5	8.0	20	16:21
喜界島	1.0	0.0	1.0	1.0	19	00:53
古仁屋	0.5	0.0	0.5	0.5	19	06:01
天城	1.5	0.0	1.5	1.0	19	00:31
伊仙	1.5	0.0	1.5	2.0	19	00:05
沖永良部	9.5	0.0	9.5	6.0	19	00:23
与論島	3.5	20.0	23.5	19.0	20	15:41

15 令和4年6月21日の大雨

(1) 気象概況

21日は、活発な梅雨前線が九州南部から北部へ北上し、九州の西の海上には小低気圧が発生。暖湿空気の流れ込みで、午前中を中心に活発な雨雲が次々と通過し、雨脚が強まった。日最大1時間降水量は内之浦 68.5 ミリ (02時45分)、中種子 51.5 ミリ (04時35分) で非常に激しい雨、佐多 44.0 ミリ (02時52分)、牧之原 40.1 ミリ (07時16分)、田代 40.5 ミリ (02時20分)、鹿児島 37.5 ミリ (06時56分)、八重山 34.0 ミリ (10時23分)、大隅 33.0 ミリ (07時55分) など激しい雨が降った。

日降水量は、内之浦 152.5 ミリ、佐多 136.5 ミリ、屋久島 132.5 ミリ、田代 132.0 ミリ、中種子 121.0 ミリ、八重山 114.0 ミリ、吉ヶ別府 105.5 ミリ、肝付前田 103.5 ミリなど、薩摩・大隅地方、種子島・屋久島地方で大雨になった。

※官署の天気

鹿児島・・・21日 大雨時々曇、雷を伴う

名瀬・・・21日 曇後時々雨

(2) 警戒状況

- ① 注意報・警報発表状況
- ② 地上天気図
- ③ 降水量

①注意報・警報発表状況

鹿児島県（奄美地方を除く）

発表日時	地域	種類		解除
		警報	注意報	
06/21 00:08	鹿児島・日置 出水・伊佐 川薩・始良 甕島 指宿・川辺 曾於 肝属 種子島・屋久島地方	大雨	大雨、雷 雷 大雨、雷 大雨、雷 大雨、雷 雷 大雨、雷	
06/21 01:05	鹿児島・日置 出水・伊佐 川薩・始良 甕島 指宿・川辺 曾於 肝属 種子島・屋久島地方	大雨	大雨、雷、洪水 雷 大雨、雷 大雨、雷、洪水 大雨、雷 雷 大雨、雷	
06/21 01:38	鹿児島・日置 出水・伊佐 川薩・始良 甕島 指宿・川辺 曾於 肝属 種子島地方 屋久島地方	大雨 大雨	大雨、雷、洪水 雷 大雨、雷、洪水 大雨、雷、洪水 大雨、雷 雷 雷 大雨、雷	
06/21 02:56	鹿児島・日置 出水・伊佐 川薩・始良 甕島 指宿・川辺 曾於 肝属 種子島地方 屋久島地方	大雨 大雨	大雨、雷、洪水 雷 大雨、雷、洪水 大雨、雷、洪水 大雨、雷 雷、洪水 雷、洪水 大雨、雷	
06/21 04:31	鹿児島・日置 出水・伊佐 川薩・始良 甕島 指宿・川辺 曾於 肝属 種子島地方 屋久島地方	大雨 大雨	大雨、雷、洪水 大雨、雷、洪水 大雨、雷、洪水 大雨、雷、洪水 大雨、雷 雷、洪水 雷、洪水 大雨、雷	
06/21 05:25	鹿児島・日置 出水・伊佐 川薩・始良 甕島 指宿・川辺 曾於 肝属 種子島地方 屋久島地方	大雨 大雨 大雨 大雨	雷、洪水 大雨、雷 大雨、雷、洪水 大雨、雷 雷、洪水 大雨、雷 雷、洪水 大雨、雷	

06/21 06:31	鹿児島・日置 出水・伊佐 川薩・始良 甑島 指宿・川辺 曾於 肝属 種子島地方 屋久島地方	大雨 大雨 大雨 大雨 大雨	雷、洪水 大雨、雷、洪水 大雨、雷 雷、洪水 大雨、雷 雷、洪水 雷、洪水 雷	
06/21 06:52	鹿児島・日置 出水・伊佐 川薩・始良 甑島 指宿・川辺 曾於 肝属 種子島地方 屋久島地方	大雨、洪水 大雨、洪水 大雨 大雨 大雨	雷 大雨、雷、洪水 大雨、雷 雷 大雨、雷 雷、洪水 雷、洪水 雷	
06/21 07:19	鹿児島・日置 出水・伊佐 川薩・始良 甑島 指宿・川辺 曾於 肝属 種子島地方 屋久島地方	大雨、洪水 大雨、洪水 大雨 大雨 大雨	雷 大雨、雷、洪水 大雨、雷 雷 大雨、雷 雷、洪水 雷、洪水 雷	
06/21 10:33	鹿児島・日置 出水・伊佐 川薩・始良 甑島 指宿・川辺 曾於 肝属 種子島・屋久島地方	大雨 大雨 大雨 大雨 大雨	雷、洪水 大雨、雷、洪水 大雨、雷、洪水 雷 雷、洪水 大雨、雷 雷、洪水 雷、波浪、洪水	
06/21 16:33	鹿児島・日置 出水・伊佐 川薩・始良 甑島 指宿・川辺 曾於 肝属 種子島・屋久島地方	大雨	大雨、雷 雷 大雨、雷 雷 大雨、雷 雷 大雨、雷	
06/21 22:30	鹿児島・日置 出水・伊佐 川薩・始良 甑島 指宿・川辺 曾於 肝属 種子島・屋久島地方	大雨	大雨、雷 雷 雷 大雨、雷 雷 雷 大雨、雷	

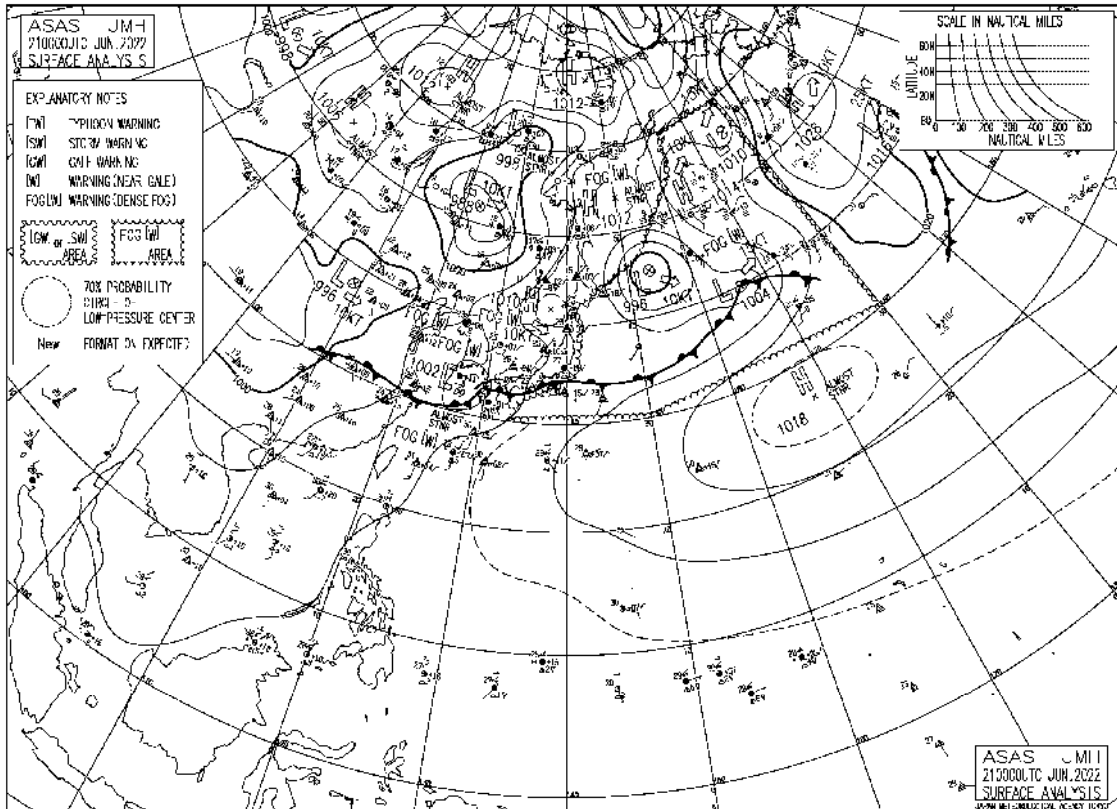
①注意報・警報発表状況

奄美地方

発表日時	地域	種類		解除
		警報	注意報	
06/21 04:12	北部 南部 十島村		雷 雷 大雨、雷	
06/21 10:38	北部 南部 十島村		雷 雷 大雨、雷、波浪	
06/21 16:34	北部 南部 十島村		雷 雷 大雨、雷	
06/21 21:30	北部 南部 十島村		雷 雷 大雨、雷	

② 地上天気図

(1) 6月21日09時



③降水量

6月21日の降水量 (単位 : mm)

観測所	21日	計	1時間降水量		
			最大	日	時分
阿久根	23.5	23.5	7.5	21	06:29
出水	26.5	26.5	8.0	21	06:35
大口	85.5	85.5	24.5	21	07:07
紫尾山	90.5	90.5	22.5	21	08:16
さつま柏原	89.5	89.5	26.5	21	06:52
中甕	12.5	12.5	9.0	21	00:01
川内	60.5	60.5	20.5	21	06:41
溝辺	70.0	70.0	20.5	21	01:01
八重山	114.0	114.0	34.0	21	10:23
東市来	89.0	89.0	28.0	21	10:12
牧之原	87.0	87.0	41.0	21	07:16
鹿児島	84.0	84.0	37.5	21	06:56
輝北	85.0	85.0	31.0	21	07:13
大隅	89.5	89.5	33.0	21	07:55
加世田	70.0	70.0	27.0	21	06:36
吉ヶ別府	105.5	105.5	29.0	21	10:31
志布志	75.0	75.0	16.5	21	08:11
喜入	87.5	87.5	30.0	21	06:42
鹿屋	88.0	88.0	17.0	21	01:28
肝付前田	103.5	103.5	31.0	21	02:13
枕崎	45.0	45.0	17.5	21	05:48
指宿	85.5	85.5	17.5	21	01:06
内之浦	152.5	152.5	68.5	21	02:45
田代	132.0	132.0	40.5	21	02:20
佐多	136.5	136.5	44.0	21	02:52
種子島	55.5	55.5	19.0	21	04:36
中種子	121.0	121.0	51.5	21	04:35
上中	3.5	3.5	3.5	21	12:25
屋久島	132.5	132.5	24.5	21	03:33
尾之間	4.5	4.5	2.5	21	11:54
中之島	14.5	14.5	7.5	21	10:54
平島	19.5	19.5	8.5	21	10:26
諏訪之瀬島	欠測	-	欠測	-	-
小宝島	29.0	29.0	7.0	21	11:50
宝島	35.0	35.0	10.5	21	12:15
笠利	7.5	7.5	7.5	21	18:49
名瀬	14.0	14.0	12.0	21	18:30
喜界島	2.5	2.5	2.5	21	20:29
古仁屋	4.0	4.0	3.0	21	19:48
天城	1.0	1.0	1.0	21	19:03
伊仙	0.0	0.0	0.0	21	24:00
沖永良部	0.0	0.0	0.0	21	22:56
与論島	0.0	0.0	0.0	21	24:00