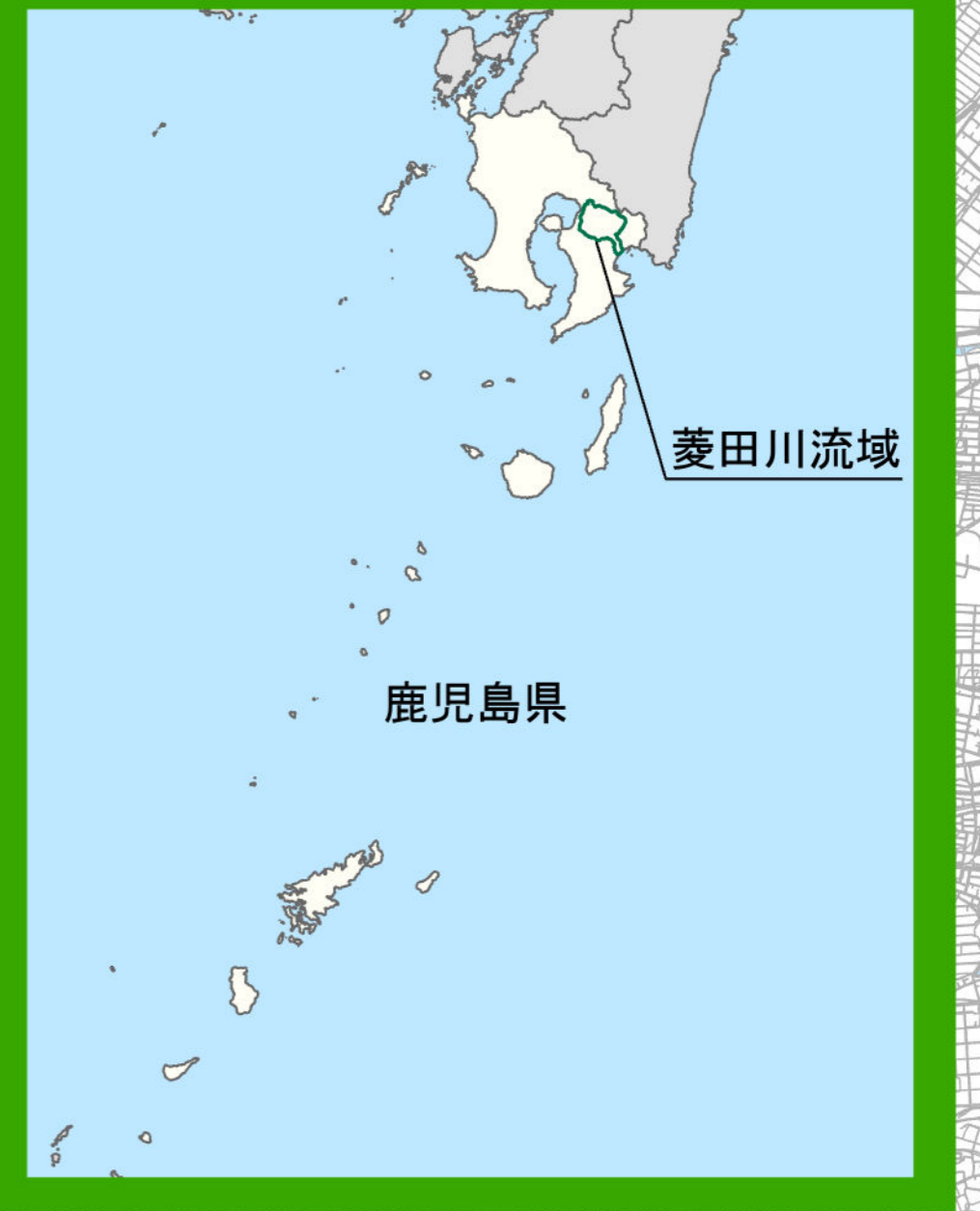


# 菱田川、前川内川、前川、山角川、松尾川、月野川、二瀬元川、梅ヶ渡川、大鳥川、浦谷川、堂籠川 洪水浸水想定区域図【想定最大規模】

位置図



索引図



霧島市

曾於市

垂水市

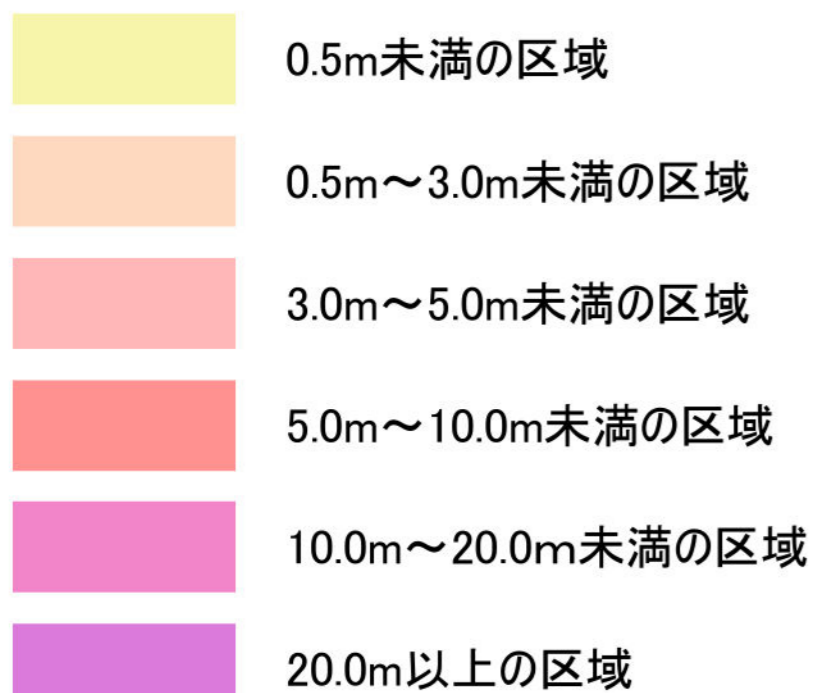
鹿屋市

大崎町

志布志市

## 凡例

浸水した場合に想定される水深  
(ランク別)




市町境界ライン

河川等範囲

浸水想定区域の指定の対象となる洪水予報河川および水位周知河川

1 : 50,000 (A1)



- 1 説明文
- この洪水浸水想定区域図は、菱田川水系菱田川、前川内川、前川、山角川、松尾川、月野川、二瀬元川、梅ヶ渡川、大鳥川、浦谷川及び堂籠川の法河川区間（水防法に基づく洪水予報区間及び水位周知区間を除く）について、水防法の規定により指定された想定し得る最大規模の降雨による洪水浸水想定区域、浸水した場合に想定される水深を表示した図面です。
  - この図は、指定時点の地形地物の状況等を勘案して、想定し得る最大規模の降雨に伴う洪水により菱田川、前川内川、前川、山角川、松尾川、月野川、二瀬元川、梅ヶ渡川、大鳥川、浦谷川及び堂籠川が氾濫した場合の浸水の状況をシミュレーションにより予測したものです。
  - なお、このシミュレーションの実施にあたっては、河川堤防の決壊による氾濫、シミュレーションの前提となる降雨を超える規模の降雨による氾濫、高潮及び内水による氾濫等を考慮していませんので、この洪水浸水想定区域に示されていない区域においても浸水が発生する場合や、想定される水深が実際の浸水深と異なる場合があります。

- 2 基本事項等
- 作成主体 鹿児島県
  - 指定年月日 令和8年3月19日
  - 指定の根拠法令 水防法（昭和24年法律第193号）第14条第2項第3号
  - 対象となる河川
    - 菱田川水系菱田川、前川内川、前川、山角川、松尾川、月野川、二瀬元川、梅ヶ渡川、大鳥川、浦谷川及び堂籠川（実施区間）県管理区間
  - 公表の前提となる降雨 菱田川流域の24時間総雨量802.5mm
  - 関係市町村 志布志市、大崎町、曾於市、霧島市、鹿屋市