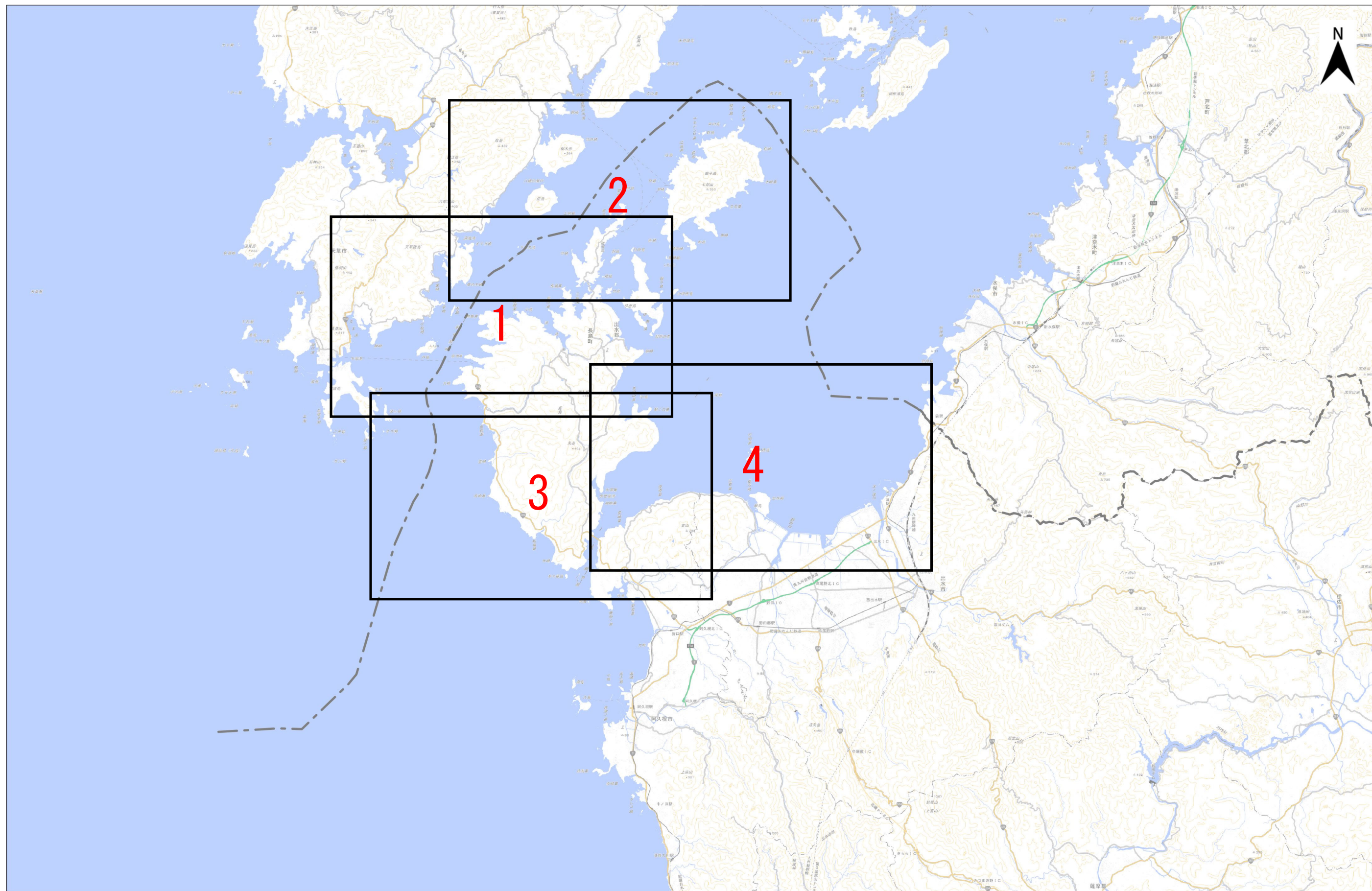


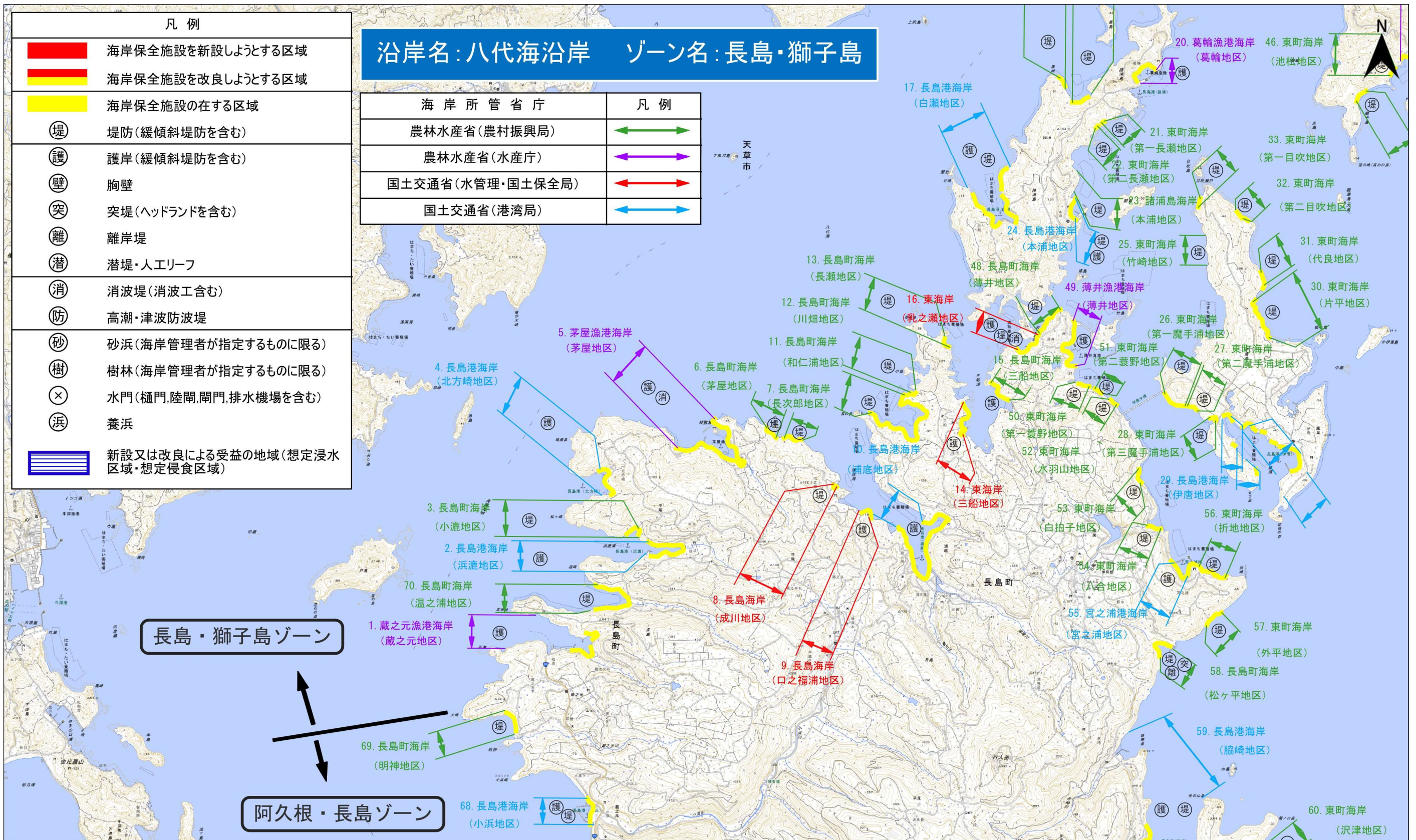
八代海沿岸



「測量法に基づく国土地理院長承認（複製）R 7JHf 420」
「本製品を複製する場合には、国土地理院の長の承認を得なければならない。」

0 5 10 15 20 km

1:200,000



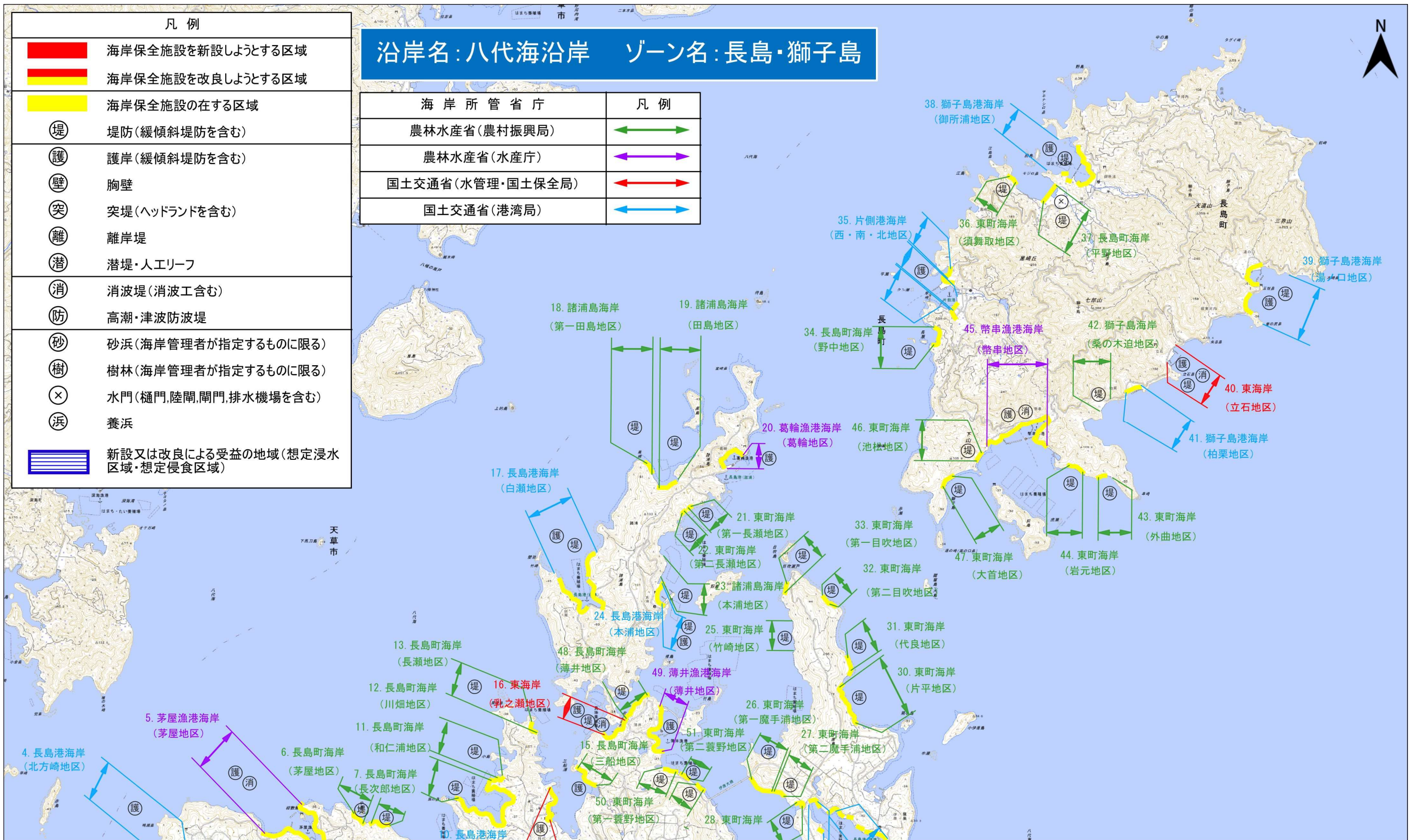
「測量法に基づく国土地理院長承認(複製) R 7JHf 420」
「本製品を複製する場合には、国土地理院の長の承認を得なければならない。」

1,000 0 1,000 2,000 3,000 m

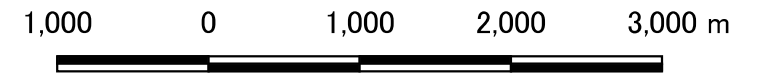


1:50,000

図 海岸保全施設の整備区域、種類、規模及び配置 1/4

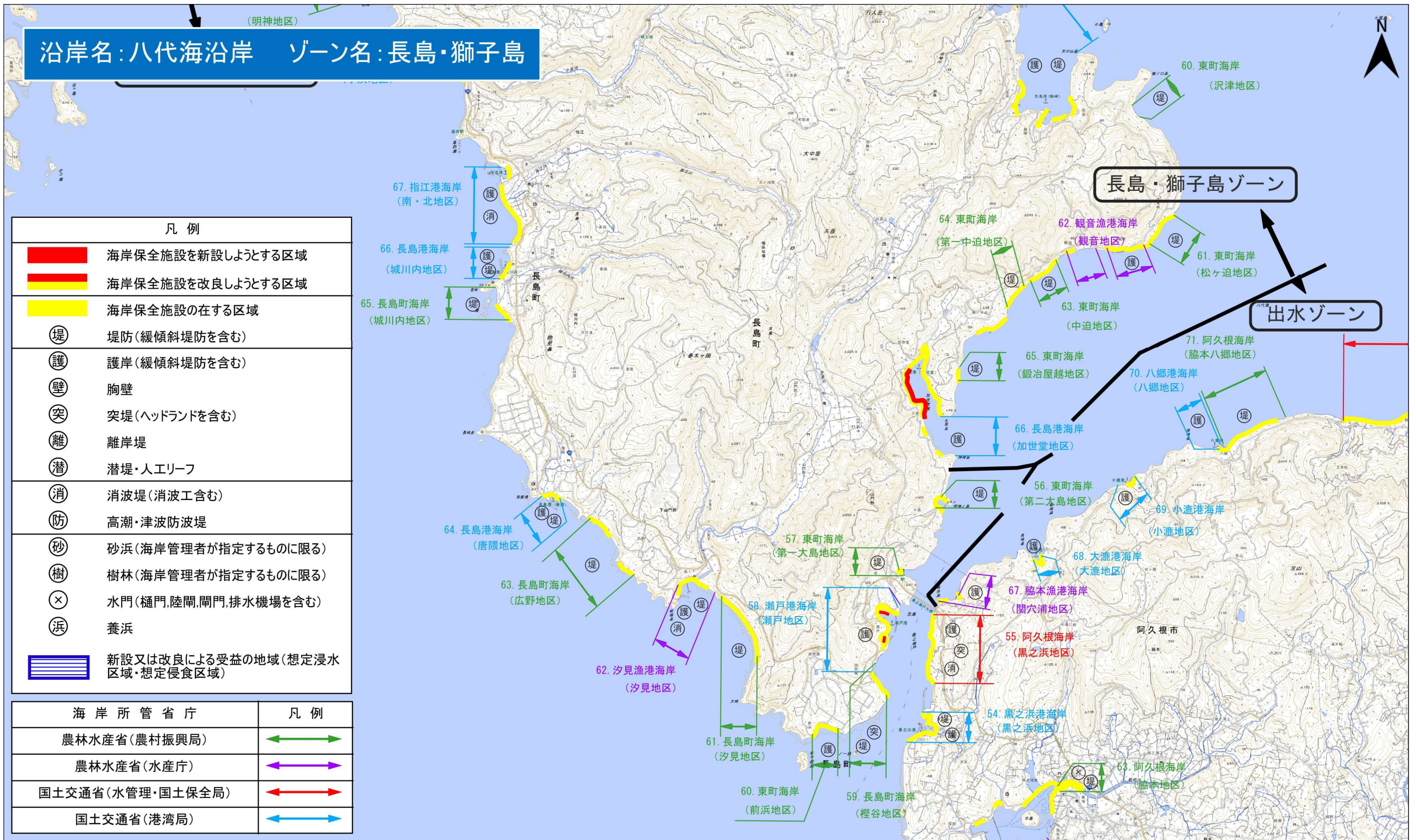


「測量法に基づく国土地理院長承認(複製) R 7JHf 420」
「本製品を複製する場合には、国土地理院の長の承認を得なければならない。」

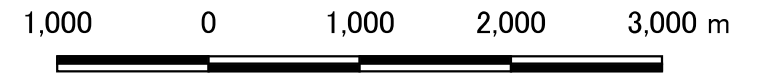


1:50,000

図 海岸保全施設の整備区域、種類、規模及び配置 2/4

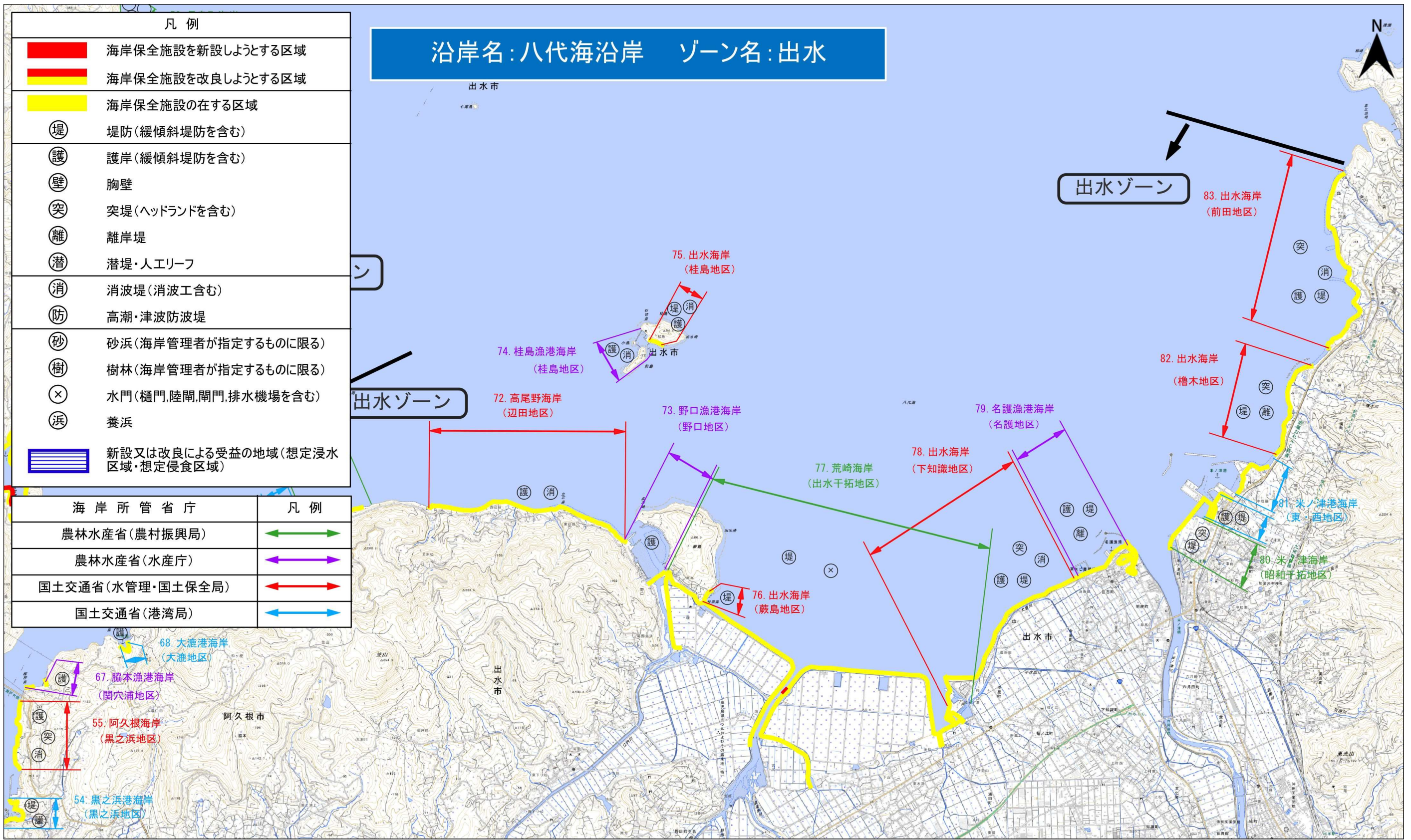


「測量法に基づく国土地理院長承認(複製) R 7JHf 420」
「本製品を複製する場合には、国土地理院の長の承認を得なければならない。」



1:50,000

図 海岸保全施設の整備区域、種類、規模及び配置 3/4



「測量法に基づく国土地理院長承認 (複製) R 7JHf 420」
 「本製品を複製する場合には、国土地理院の長の承認を得なければならない。」

図 海岸保全施設の整備区域、種類、規模及び配置 4/4