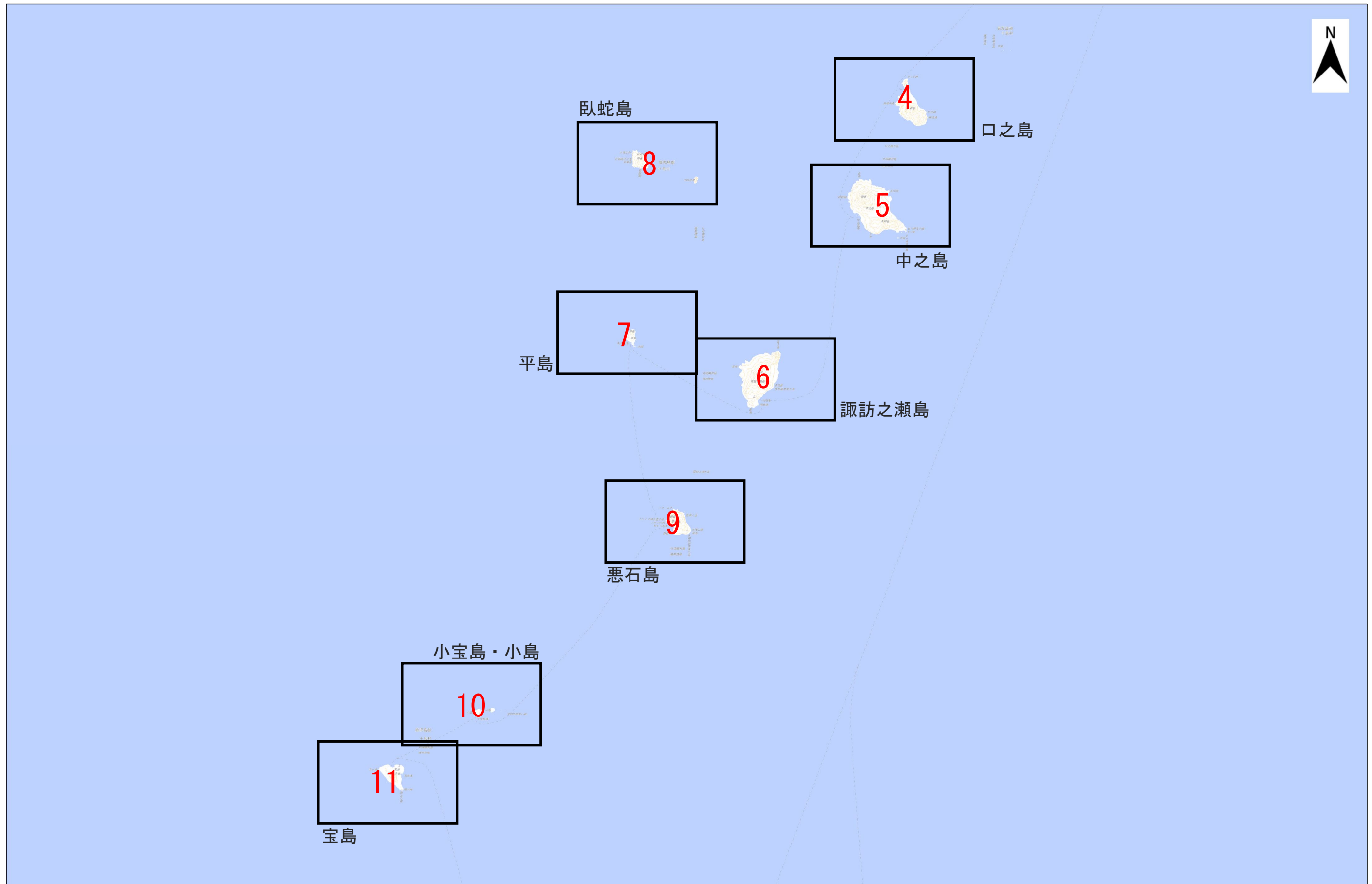


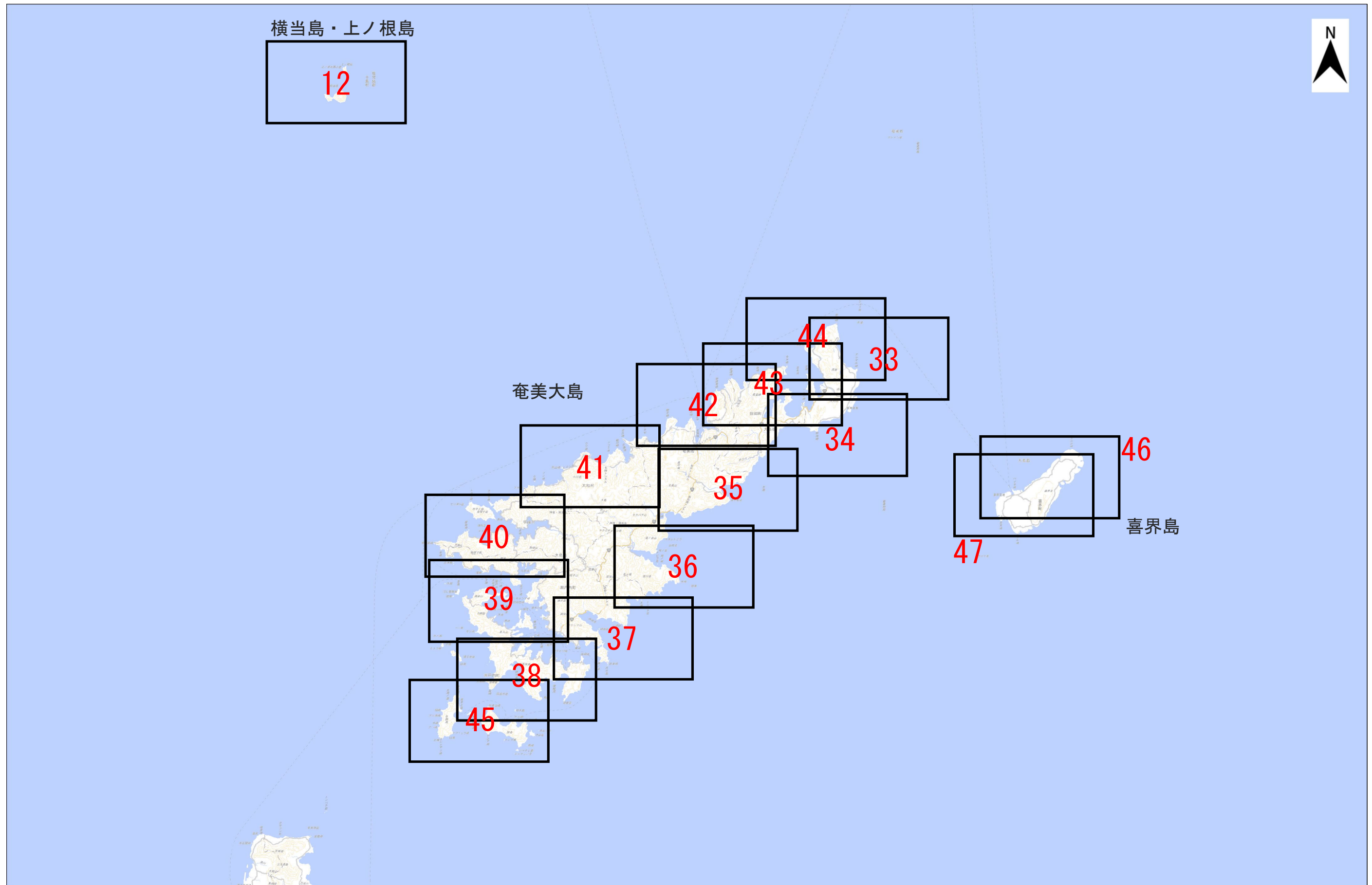
「測量法に基づく国土地理院長承認（複製）R 7JHf 420」
「本製品を複製する場合には、国土地理院の長の承認を得なければならない。」

0 10 20 30 40 km
1:500,000



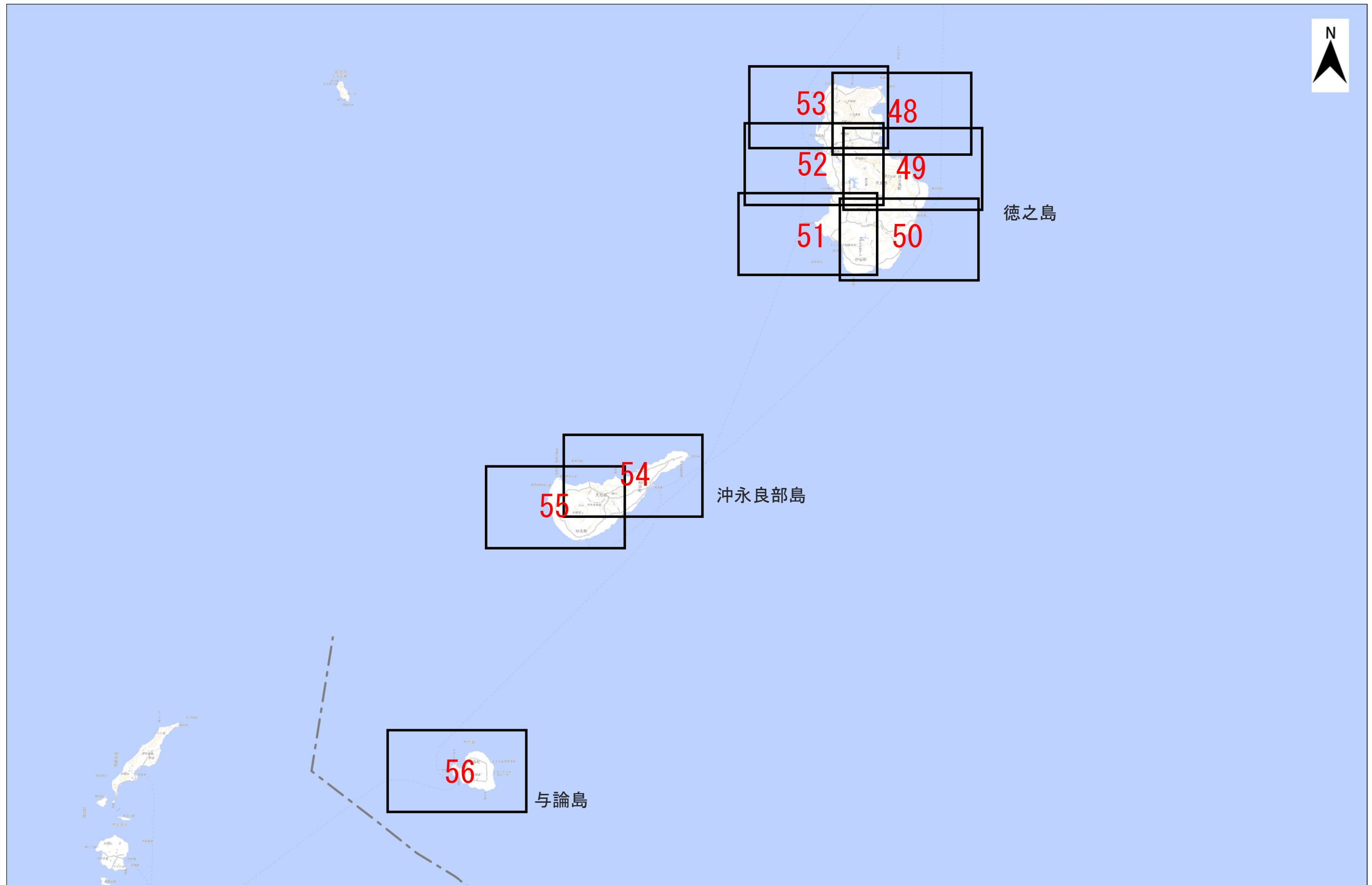
「測量法に基づく国土地理院長承認（複製）R 7JHf 420」
「本製品を複製する場合には、国土地理院の長の承認を得なければならない。」

0 10 20 30 40 km
1:500,000



「測量法に基づく国土地理院長承認（複製）R 7JHf 420」
「本製品を複製する場合には、国土地理院の長の承認を得なければならない。」

0 10 20 30 40 km
1:500,000



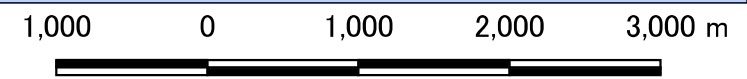
「測量法に基づく国土地理院長承認（複製）R 7JHf 420」
「本製品を複製する場合には、国土地理院の長の承認を得なければならない。」

0 10 20 30 40 km
1:500,000

凡例	
	海岸保全施設を新設しようとする区域
	海岸保全施設を改良しようとする区域
	海岸保全施設の在する区域
	堤防(緩傾斜堤防を含む)
	護岸(緩傾斜堤防を含む)
	胸壁
	突堤(ヘッドランドを含む)
	離岸堤
	潜堤・人工リーフ
	消波堤(消波工含む)
	高潮・津波防波堤
	砂浜(海岸管理者が指定するものに限る)
	樹林(海岸管理者が指定するものに限る)
	水門(樋門,陸閘,閘門,排水機場を含む)
	養浜
	新設又は改良による受益の地域(想定浸水区域・想定侵食区域)

海岸所管省庁	凡例
農林水産省(農村振興局)	
農林水産省(水産庁)	
国土交通省(水管理・国土保全局)	
国土交通省(港湾局)	

沿岸名: 薩南諸島沿岸 ゾーン名: 三島・十島



1:50,000

「測量法に基づく国土地理院長承認(複製) R 7JHf 420」
「本製品を複製する場合には、国土地理院の長の承認を得なければならない。」

図 海岸保全施設の整備区域、種類、規模及び配置 1/56

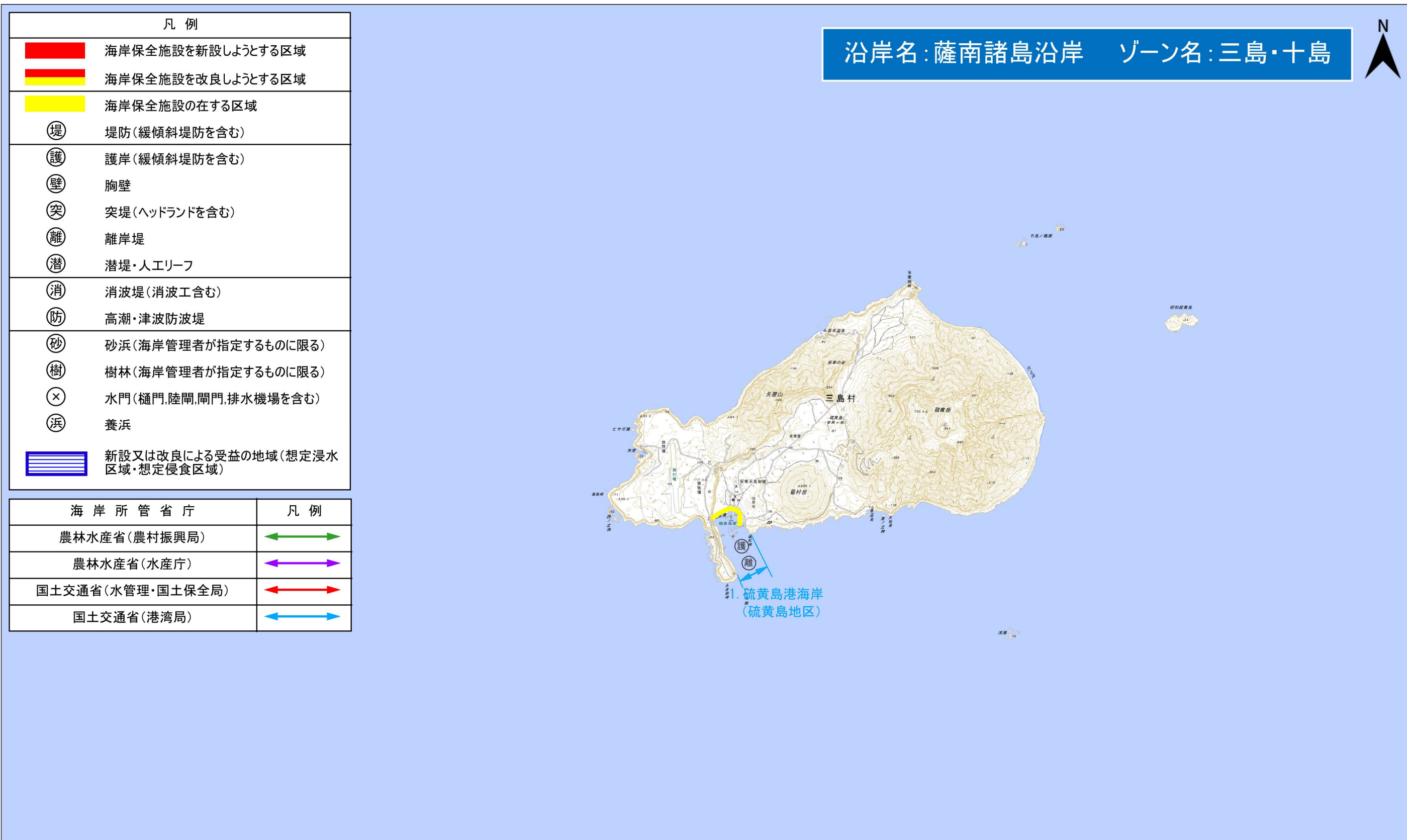
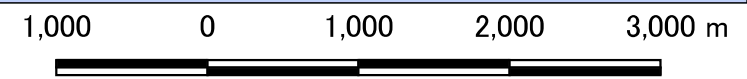


図 海岸保全施設の整備区域、種類、規模及び配置 2/56

凡例	
	海岸保全施設を新設しようとする区域
	海岸保全施設を改良しようとする区域
	海岸保全施設の在する区域
	堤防(緩傾斜堤防を含む)
	護岸(緩傾斜堤防を含む)
	胸壁
	突堤(ヘッドランドを含む)
	離岸堤
	潜堤・人工リーフ
	消波堤(消波工含む)
	高潮・津波防波堤
	砂浜(海岸管理者が指定するものに限る)
	樹林(海岸管理者が指定するものに限る)
	水門(樋門,陸閘,閘門,排水機場を含む)
	養浜
	新設又は改良による受益の地域(想定浸水区域・想定侵食区域)

海岸所管省庁	凡例
農林水産省(農村振興局)	
農林水産省(水産庁)	
国土交通省(水管理・国土保全局)	
国土交通省(港湾局)	

沿岸名:薩南諸島沿岸 ゾーン名:三島・十島



1:50,000

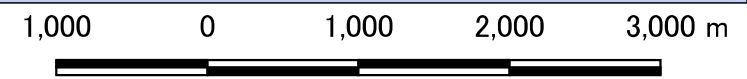
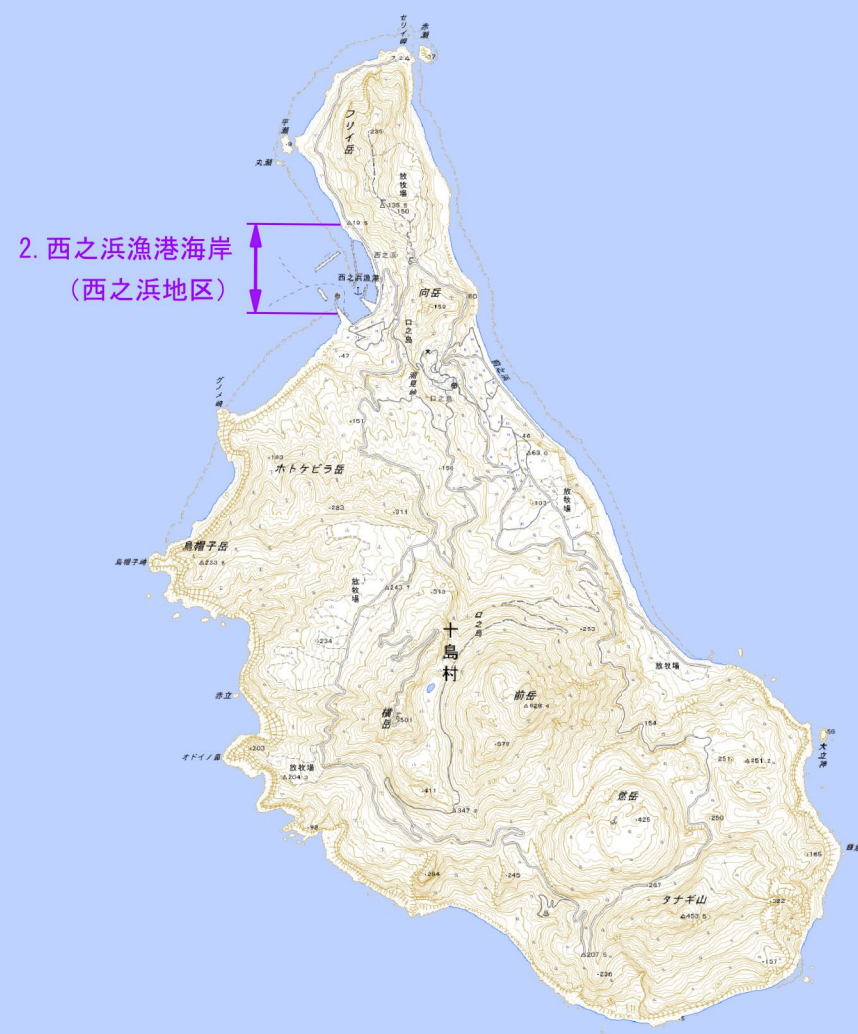
「測量法に基づく国土地理院長承認(複製) R 7JHf 420」
「本製品を複製する場合には、国土地理院の長の承認を得なければならない。」

図 海岸保全施設の整備区域、種類、規模及び配置 3/56

凡 例	
	海岸保全施設を新設しようとする区域
	海岸保全施設を改良しようとする区域
	海岸保全施設の在する区域
	堤防(緩傾斜堤防を含む)
	護岸(緩傾斜堤防を含む)
	胸壁
	突堤(ヘッドランドを含む)
	離岸堤
	潜堤・人工リーフ
	消波堤(消波工含む)
	高潮・津波防波堤
	砂浜(海岸管理者が指定するものに限る)
	樹林(海岸管理者が指定するものに限る)
	水門(樋門,陸閘,閘門,排水機場を含む)
	養浜
	新設又は改良による受益の地域(想定浸水区域・想定侵食区域)

海岸所管省庁	凡 例
農林水産省(農村振興局)	
農林水産省(水産庁)	
国土交通省(水管理・国土保全局)	
国土交通省(港湾局)	

沿岸名: 薩南諸島沿岸 ゾーン名: 三島・十島



1:50,000

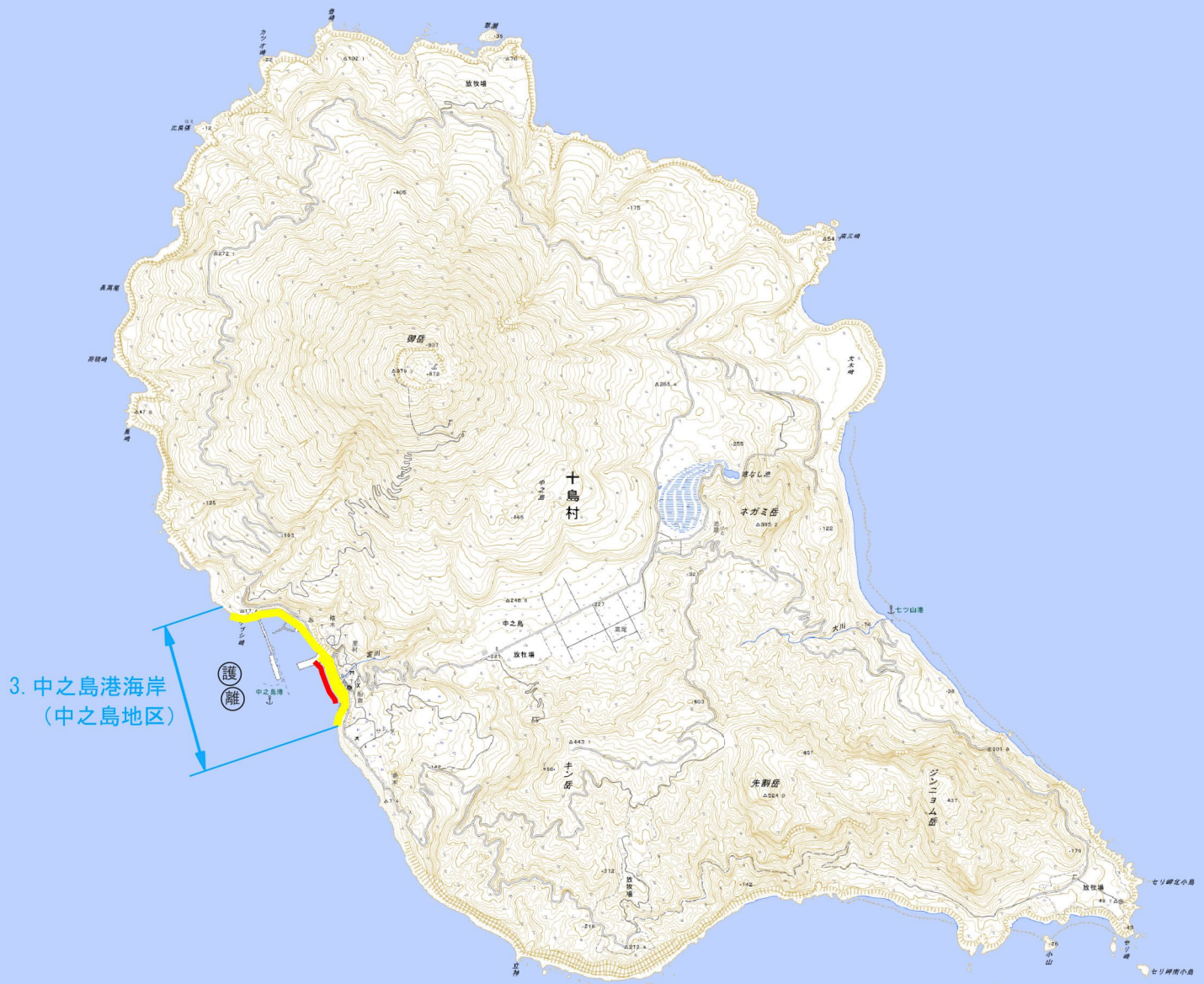
「測量法に基づく国土地理院長承認(複製) R 7JHf 420」
「本製品を複製する場合には、国土地理院の長の承認を得なければならない。」

図 海岸保全施設の整備区域、種類、規模及び配置 4/56

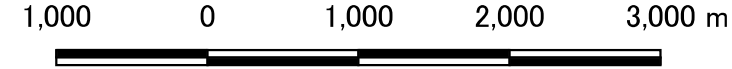
凡例	
	海岸保全施設を新設しようとする区域
	海岸保全施設を改良しようとする区域
	海岸保全施設の在する区域
	堤防(緩傾斜堤防を含む)
	護岸(緩傾斜堤防を含む)
	胸壁
	突堤(ヘッドランドを含む)
	離岸堤
	潜堤・人工リーフ
	消波堤(消波工含む)
	高潮・津波防波堤
	砂浜(海岸管理者が指定するものに限る)
	樹林(海岸管理者が指定するものに限る)
	水門(樋門,陸閘,閘門,排水機場を含む)
	養浜
	新設又は改良による受益の地域(想定浸水区域・想定侵食区域)

海岸所管省庁	凡例
農林水産省(農村振興局)	
農林水産省(水産庁)	
国土交通省(水管理・国土保全局)	
国土交通省(港湾局)	

沿岸名: 薩南諸島沿岸 ゾーン名: 三島・十島



「測量法に基づく国土地理院長承認(複製) R 7JHf 420」
「本製品を複製する場合には、国土地理院の長の承認を得なければならない。」



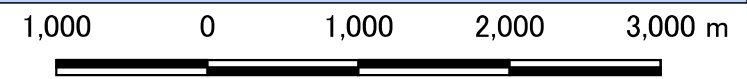
1:50,000

図 海岸保全施設の整備区域、種類、規模及び配置 5/56

凡例	
	海岸保全施設を新設しようとする区域
	海岸保全施設を改良しようとする区域
	海岸保全施設の在する区域
	堤防(緩傾斜堤防を含む)
	護岸(緩傾斜堤防を含む)
	胸壁
	突堤(ヘッドランドを含む)
	離岸堤
	潜堤・人工リーフ
	消波堤(消波工含む)
	高潮・津波防波堤
	砂浜(海岸管理者が指定するものに限る)
	樹林(海岸管理者が指定するものに限る)
	水門(樋門,陸閘,閘門,排水機場を含む)
	養浜
	新設又は改良による受益の地域(想定浸水区域・想定侵食区域)

海岸所管省庁	凡例
農林水産省(農村振興局)	
農林水産省(水産庁)	
国土交通省(水管理・国土保全局)	
国土交通省(港湾局)	

沿岸名: 薩南諸島沿岸 ゾーン名: 三島・十島



「測量法に基づく国土地理院長承認(複製) R 7JHf 420」
「本製品を複製する場合には、国土地理院の長の承認を得なければならない。」

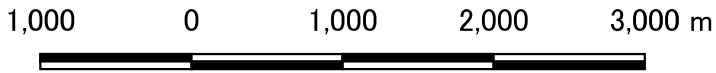
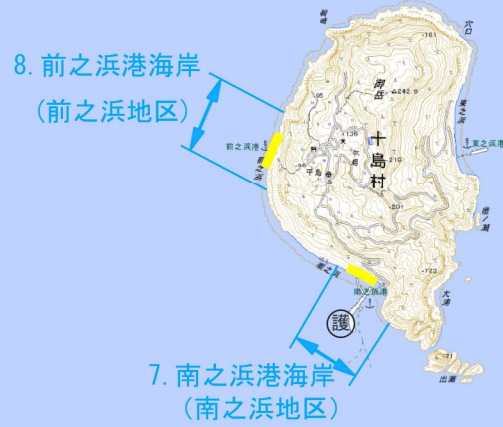
1:50,000

図 海岸保全施設の整備区域、種類、規模及び配置 6/56

凡例	
	海岸保全施設を新設しようとする区域
	海岸保全施設を改良しようとする区域
	海岸保全施設の在する区域
	堤防(緩傾斜堤防を含む)
	護岸(緩傾斜堤防を含む)
	胸壁
	突堤(ヘッドランドを含む)
	離岸堤
	潜堤・人工リーフ
	消波堤(消波工含む)
	高潮・津波防波堤
	砂浜(海岸管理者が指定するものに限る)
	樹林(海岸管理者が指定するものに限る)
	水門(樋門,陸閘,閘門,排水機場を含む)
	養浜
	新設又は改良による受益の地域(想定浸水区域・想定侵食区域)

海岸所管省庁	凡例
農林水産省(農村振興局)	
農林水産省(水産庁)	
国土交通省(水管理・国土保全局)	
国土交通省(港湾局)	

沿岸名:薩南諸島沿岸 ゾーン名:三島・十島



1:50,000

「測量法に基づく国土地理院長承認(複製) R 7JHf 420」
「本製品を複製する場合には、国土地理院の長の承認を得なければならない。」

図 海岸保全施設の整備区域、種類、規模及び配置 7/56

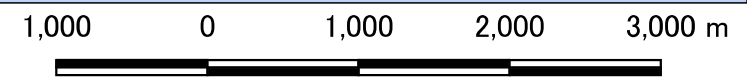
凡例	
	海岸保全施設を新設しようとする区域
	海岸保全施設を改良しようとする区域
	海岸保全施設の在する区域
	堤防(緩傾斜堤防を含む)
	護岸(緩傾斜堤防を含む)
	胸壁
	突堤(ヘッドランドを含む)
	離岸堤
	潜堤・人工リーフ
	消波堤(消波工含む)
	高潮・津波防波堤
	砂浜(海岸管理者が指定するものに限る)
	樹林(海岸管理者が指定するものに限る)
	水門(樋門,陸閘,閘門,排水機場を含む)
	養浜
	新設又は改良による受益の地域(想定浸水区域・想定侵食区域)

海岸所管省庁	凡例
農林水産省(農村振興局)	
農林水産省(水産庁)	
国土交通省(水管理・国土保全局)	
国土交通省(港湾局)	

沿岸名: 薩南諸島沿岸 ゾーン名: 三島・十島



十島村



1:50,000

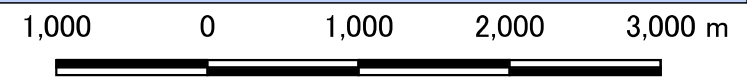
「測量法に基づく国土地理院長承認(複製) R 7JHf 420」
「本製品を複製する場合には、国土地理院の長の承認を得なければならない。」

図 海岸保全施設の整備区域、種類、規模及び配置 8/56

凡例	
	海岸保全施設を新設しようとする区域
	海岸保全施設を改良しようとする区域
	海岸保全施設の在する区域
	堤防(緩傾斜堤防を含む)
	護岸(緩傾斜堤防を含む)
	胸壁
	突堤(ヘッドランドを含む)
	離岸堤
	潜堤・人工リーフ
	消波堤(消波工含む)
	高潮・津波防波堤
	砂浜(海岸管理者が指定するものに限る)
	樹林(海岸管理者が指定するものに限る)
	水門(樋門,陸閘,閘門,排水機場を含む)
	養浜
	新設又は改良による受益の地域(想定浸水区域・想定侵食区域)

海岸所管省庁	凡例
農林水産省(農村振興局)	
農林水産省(水産庁)	
国土交通省(水管理・国土保全局)	
国土交通省(港湾局)	

沿岸名: 薩南諸島沿岸 ゾーン名: 三島・十島



1:50,000

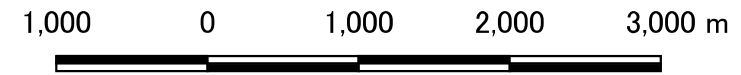
「測量法に基づく国土地理院長承認(複製) R 7JHf 420」
「本製品を複製する場合には、国土地理院の長の承認を得なければならない。」

図 海岸保全施設の整備区域、種類、規模及び配置 9/56

凡 例	
	海岸保全施設を新設しようとする区域
	海岸保全施設を改良しようとする区域
	海岸保全施設の在する区域
	堤防(緩傾斜堤防を含む)
	護岸(緩傾斜堤防を含む)
	胸壁
	突堤(ヘッドランドを含む)
	離岸堤
	潜堤・人工リーフ
	消波堤(消波工含む)
	高潮・津波防波堤
	砂浜(海岸管理者が指定するものに限る)
	樹林(海岸管理者が指定するものに限る)
	水門(樋門,陸閘,閘門,排水機場を含む)
	養浜
	新設又は改良による受益の地域(想定浸水区域・想定侵食区域)

海岸所管省庁	凡 例
農林水産省(農村振興局)	
農林水産省(水産庁)	
国土交通省(水管理・国土保全局)	
国土交通省(港湾局)	

沿岸名:薩南諸島沿岸 ゾーン名:三島・十島



1:50,000

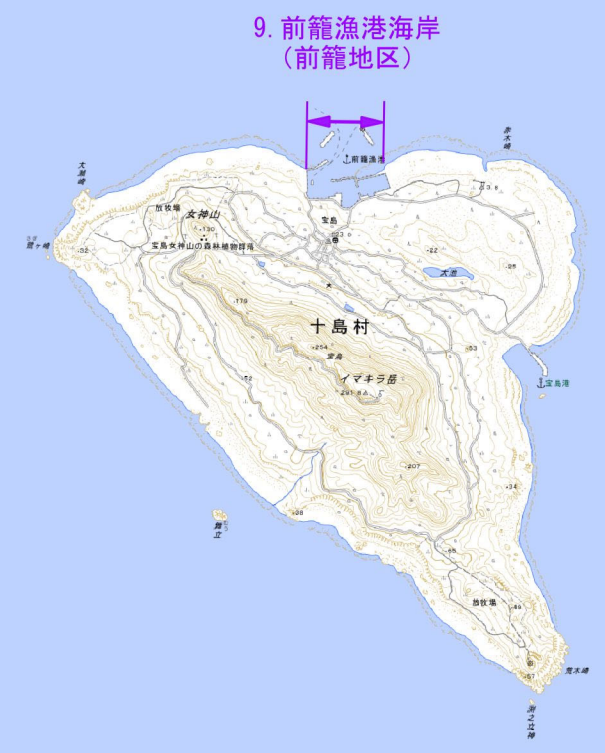
「測量法に基づく国土地理院長承認(複製) R 7JHf 420」
「本製品を複製する場合には、国土地理院の長の承認を得なければならない。」

図 海岸保全施設の整備区域、種類、規模及び配置 10/56

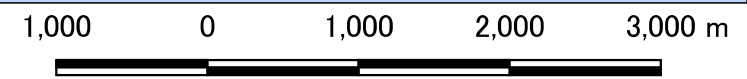
凡例	
	海岸保全施設を新設しようとする区域
	海岸保全施設を改良しようとする区域
	海岸保全施設の在する区域
	堤防(緩傾斜堤防を含む)
	護岸(緩傾斜堤防を含む)
	胸壁
	突堤(ヘッドランドを含む)
	離岸堤
	潜堤・人工リーフ
	消波堤(消波工含む)
	高潮・津波防波堤
	砂浜(海岸管理者が指定するものに限る)
	樹林(海岸管理者が指定するものに限る)
	水門(樋門,陸閘,閘門,排水機場を含む)
	養浜
	新設又は改良による受益の地域(想定浸水区域・想定侵食区域)

海岸所管省庁	凡例
農林水産省(農村振興局)	
農林水産省(水産庁)	
国土交通省(水管理・国土保全局)	
国土交通省(港湾局)	

沿岸名: 薩南諸島沿岸 ゾーン名: 三島・十島



「測量法に基づく国土地理院長承認(複製) R 7JHf 420」
「本製品を複製する場合には、国土地理院の長の承認を得なければならない。」



1:50,000

図 海岸保全施設の整備区域、種類、規模及び配置 11/56

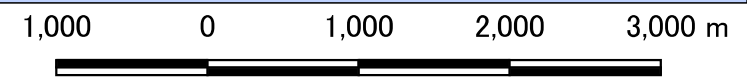
凡例	
	海岸保全施設を新設しようとする区域
	海岸保全施設を改良しようとする区域
	海岸保全施設の在する区域
	堤防(緩傾斜堤防を含む)
	護岸(緩傾斜堤防を含む)
	胸壁
	突堤(ヘッドランドを含む)
	離岸堤
	潜堤・人工リーフ
	消波堤(消波工含む)
	高潮・津波防波堤
	砂浜(海岸管理者が指定するものに限る)
	樹林(海岸管理者が指定するものに限る)
	水門(樋門,陸閘,閘門,排水機場を含む)
	養浜
	新設又は改良による受益の地域(想定浸水区域・想定侵食区域)

海岸所管省庁	凡例
農林水産省(農村振興局)	
農林水産省(水産庁)	
国土交通省(水管理・国土保全局)	
国土交通省(港湾局)	

沿岸名: 薩南諸島沿岸 ゾーン名: 三島・十島



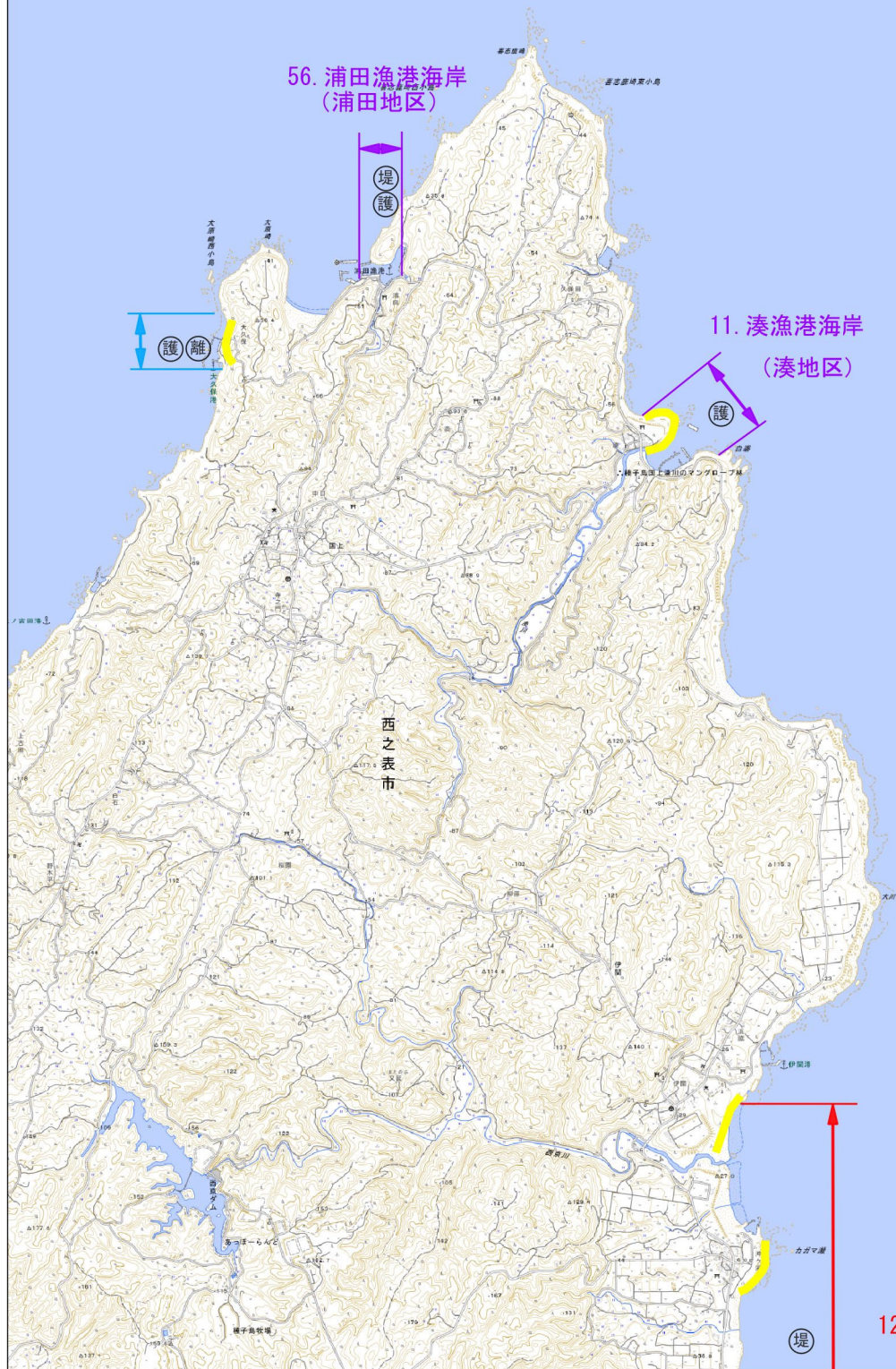
「測量法に基づく国土地理院長承認(複製) R 7JHf 420」
「本製品を複製する場合には、国土地理院の長の承認を得なければならない。」



1:50,000

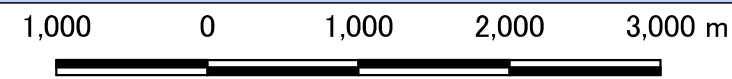
図 海岸保全施設の整備区域、種類、規模及び配置 12/56

沿岸名：薩南諸島沿岸 ゾーン名：種子島



凡例	
	海岸保全施設を新設しようとする区域
	海岸保全施設を改良しようとする区域
	海岸保全施設の在する区域
	堤防(緩傾斜堤防を含む)
	護岸(緩傾斜堤防を含む)
	胸壁
	突堤(ヘッドランドを含む)
	離岸堤
	潜堤・人工リーフ
	消波堤(消波工含む)
	高潮・津波防波堤
	砂浜(海岸管理者が指定するものに限る)
	樹林(海岸管理者が指定するものに限る)
	水門(樋門,陸閘,閘門,排水機場を含む)
	養浜
	新設又は改良による受益の地域(想定浸水区域・想定侵食区域)

海岸所管省庁	凡例
農林水産省(農村振興局)	
農林水産省(水産庁)	
国土交通省(水管理・国土保全局)	
国土交通省(港湾局)	

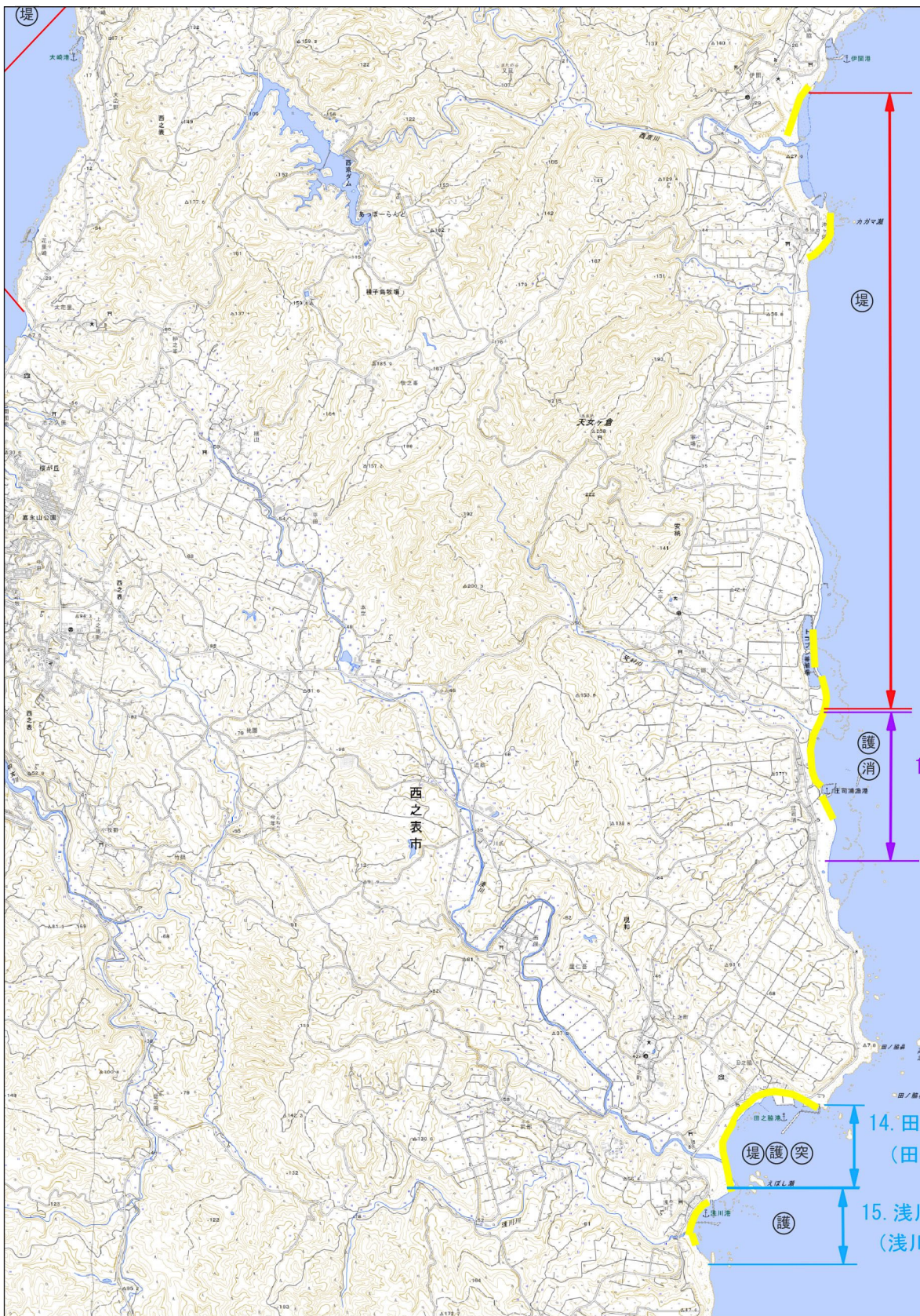


1:50,000

「測量法に基づく国土地理院長承認(複製) R 7JHf 420」
 「本製品を複製する場合には、国土地理院の長の承認を得なければならない。」

図 海岸保全施設の整備区域、種類、規模及び配置 13/56

沿岸名：薩南諸島沿岸 ゾーン名：種子島



12. 西之表海岸
(安納地区)

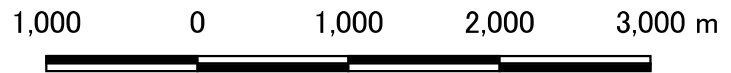
13. 庄司浦漁港海岸
(庄司浦地区)

14. 田之脇港海岸
(田之脇地区)

15. 浅川港海岸
(浅川地区)

凡例	
	海岸保全施設を新設しようとする区域
	海岸保全施設を改良しようとする区域
	海岸保全施設の在する区域
	堤防(緩傾斜堤防を含む)
	護岸(緩傾斜堤防を含む)
	胸壁
	突堤(ヘッドランドを含む)
	離岸堤
	潜堤・人工リーフ
	消波堤(消波工含む)
	高潮・津波防波堤
	砂浜(海岸管理者が指定するものに限る)
	樹林(海岸管理者が指定するものに限る)
	水門(樋門,陸閘,閘門,排水機場を含む)
	養浜
	新設又は改良による受益の地域(想定浸水区域・想定侵食区域)

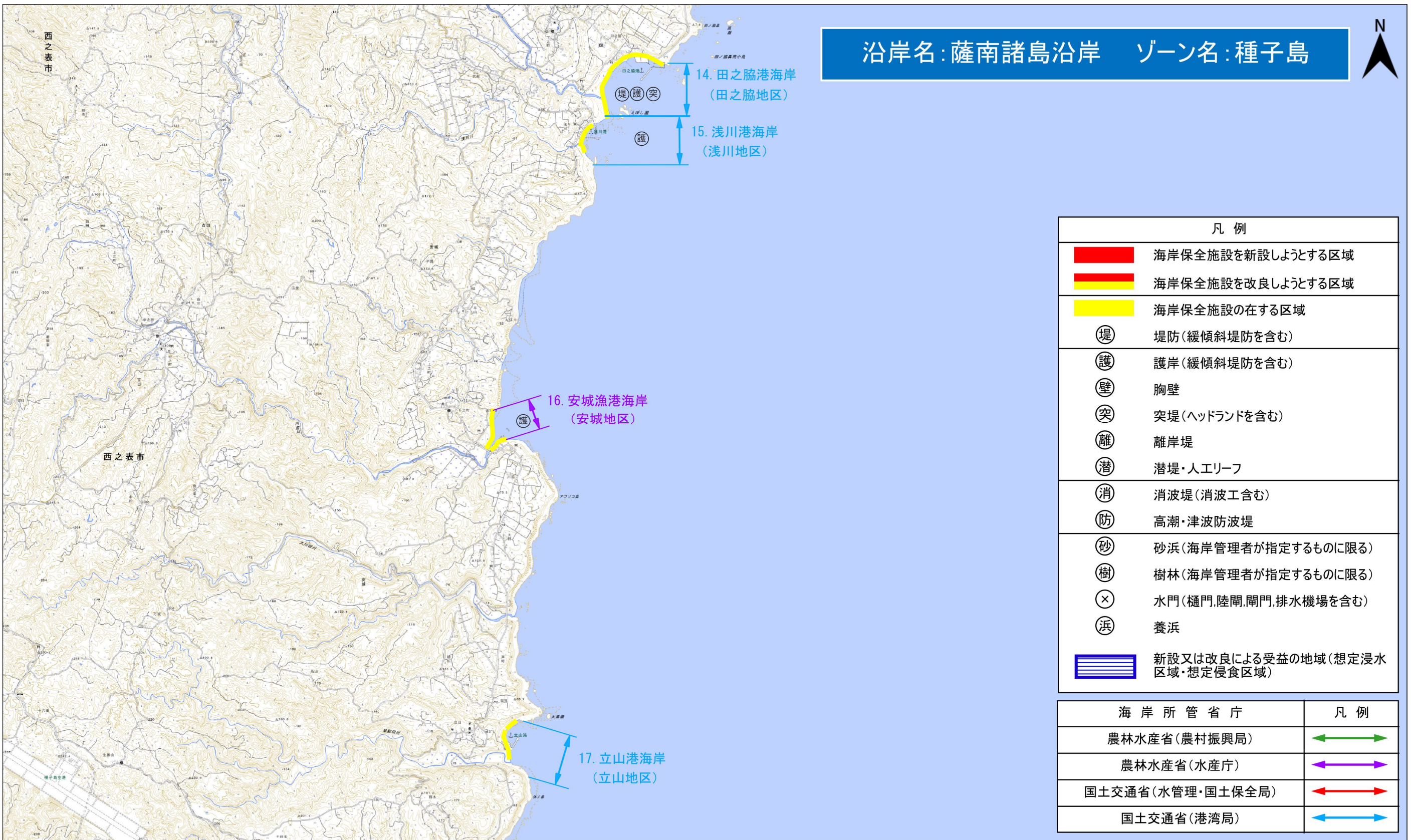
海岸所管省庁	凡例
農林水産省(農村振興局)	
農林水産省(水産庁)	
国土交通省(水管理・国土保全局)	
国土交通省(港湾局)	



1:50,000

「測量法に基づく国土地理院長承認(複製) R 7Jhf 420」
「本製品を複製する場合には、国土地理院の長の承認を得なければならない。」

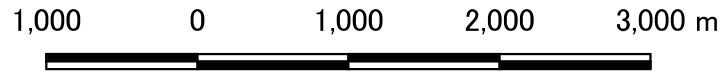
図 海岸保全施設の整備区域、種類、規模及び配置 14/56



沿岸名: 薩南諸島沿岸 ゾーン名: 種子島

凡例	
	海岸保全施設を新設しようとする区域
	海岸保全施設を改良しようとする区域
	海岸保全施設の在する区域
	堤防(緩傾斜堤防を含む)
	護岸(緩傾斜堤防を含む)
	胸壁
	突堤(ヘッドランドを含む)
	離岸堤
	潜堤・人工リーフ
	消波堤(消波工含む)
	高潮・津波防波堤
	砂浜(海岸管理者が指定するものに限る)
	樹林(海岸管理者が指定するものに限る)
	水門(樋門,陸閘,閘門,排水機場を含む)
	養浜
	新設又は改良による受益の地域(想定浸水区域・想定侵食区域)

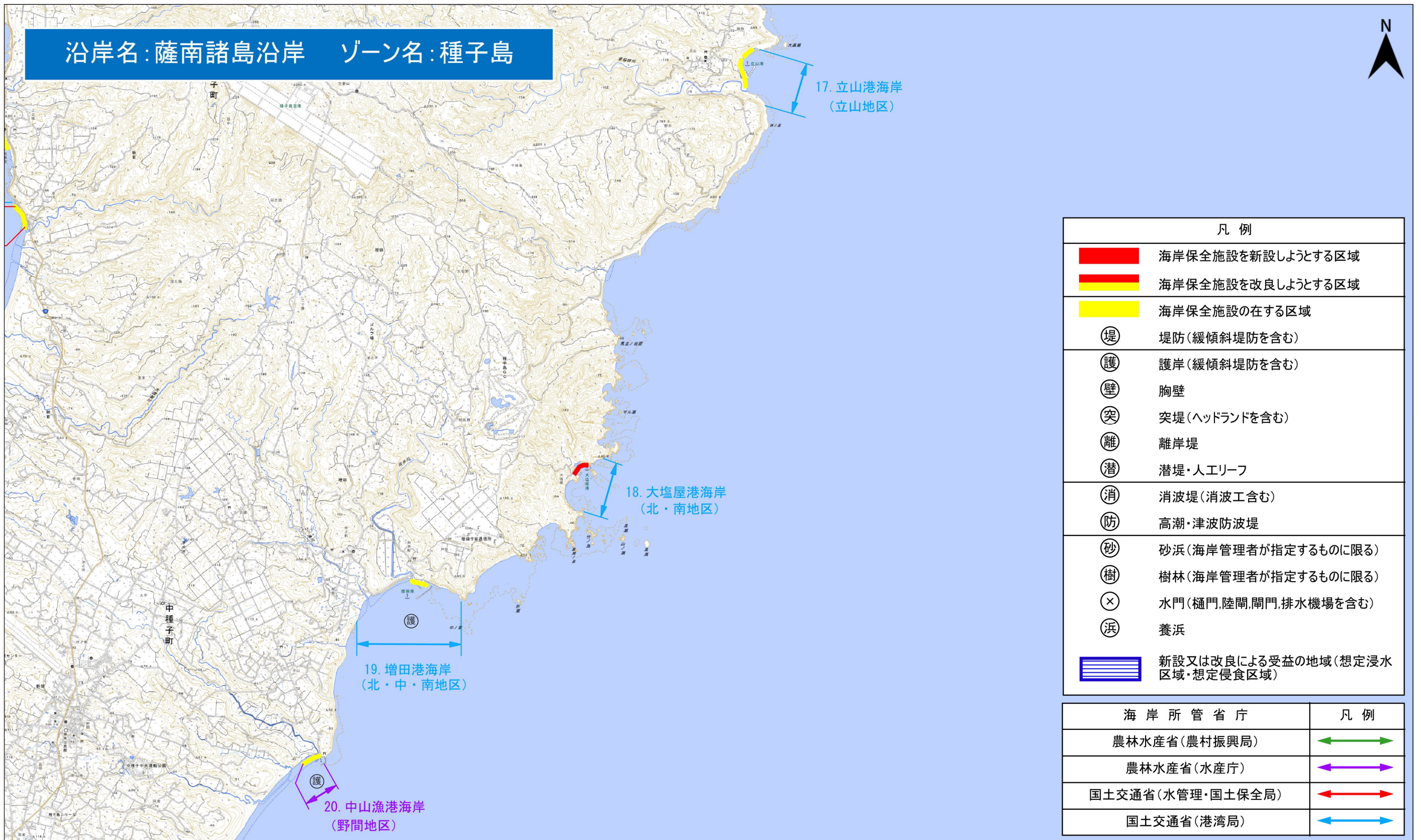
海岸所管省庁	凡例
農林水産省(農村振興局)	
農林水産省(水産庁)	
国土交通省(水管理・国土保全局)	
国土交通省(港湾局)	



1:50,000

「測量法に基づく国土地理院長承認(複製) R 7JHf 420」
「本製品を複製する場合には、国土地理院の長の承認を得なければならない。」

図 海岸保全施設の整備区域、種類、規模及び配置 15/56



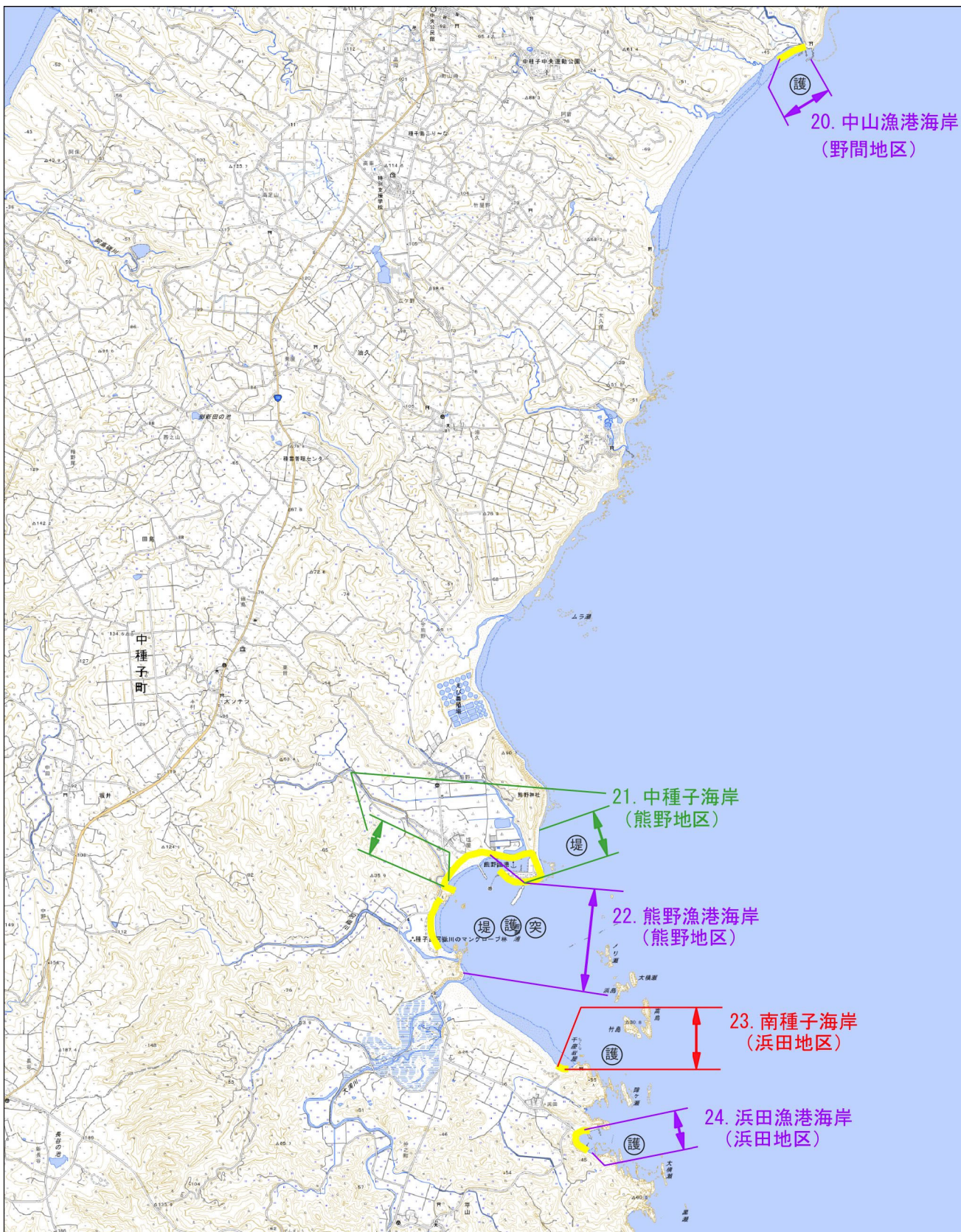
「測量法に基づく国土地理院長承認(複製) R 7Jhf 420」
「本製品を複製する場合には、国土地理院の長の承認を得なければならない。」

1,000 0 1,000 2,000 3,000 m

1:50,000

図 海岸保全施設の整備区域、種類、規模及び配置 16/56

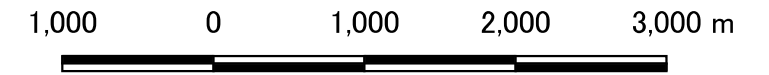
沿岸名：薩南諸島沿岸 ゾーン名：種子島



凡例	
	海岸保全施設を新設しようとする区域
	海岸保全施設を改良しようとする区域
	海岸保全施設の在する区域
	堤防(緩傾斜堤防を含む)
	護岸(緩傾斜堤防を含む)
	胸壁
	突堤(ヘッドランドを含む)
	離岸堤
	潜堤・人工リーフ
	消波堤(消波工含む)
	高潮・津波防波堤
	砂浜(海岸管理者が指定するものに限る)
	樹林(海岸管理者が指定するものに限る)
	水門(樋門,陸閘,閘門,排水機場を含む)
	養浜
	新設又は改良による受益の地域(想定浸水区域・想定侵食区域)

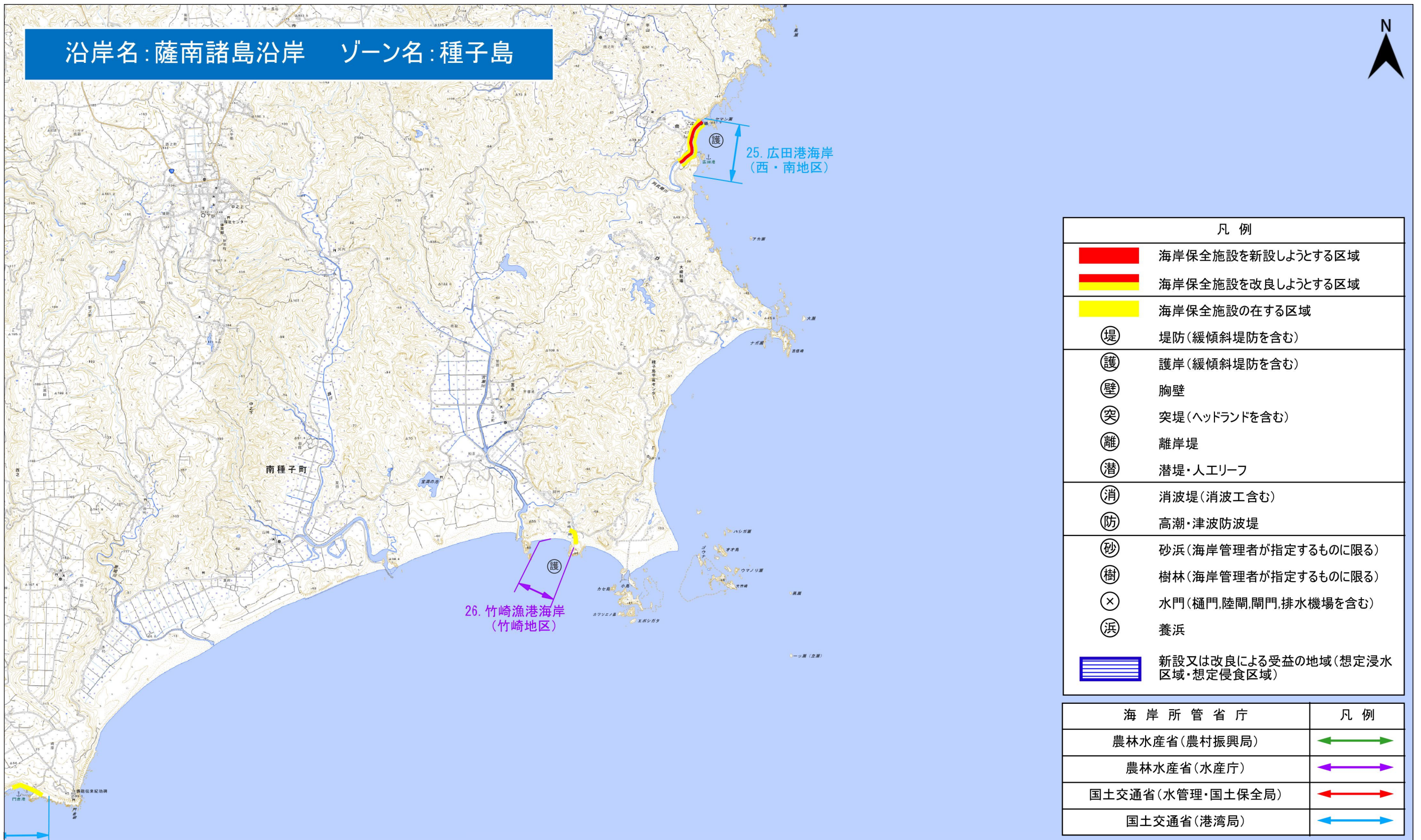
海岸所管省庁	凡例
農林水産省(農村振興局)	
農林水産省(水産庁)	
国土交通省(水管理・国土保全局)	
国土交通省(港湾局)	

「測量法に基づく国土地理院長承認(複製) R 7Jhf 420」
 「本製品を複製する場合には、国土地理院の長の承認を得なければならない。」



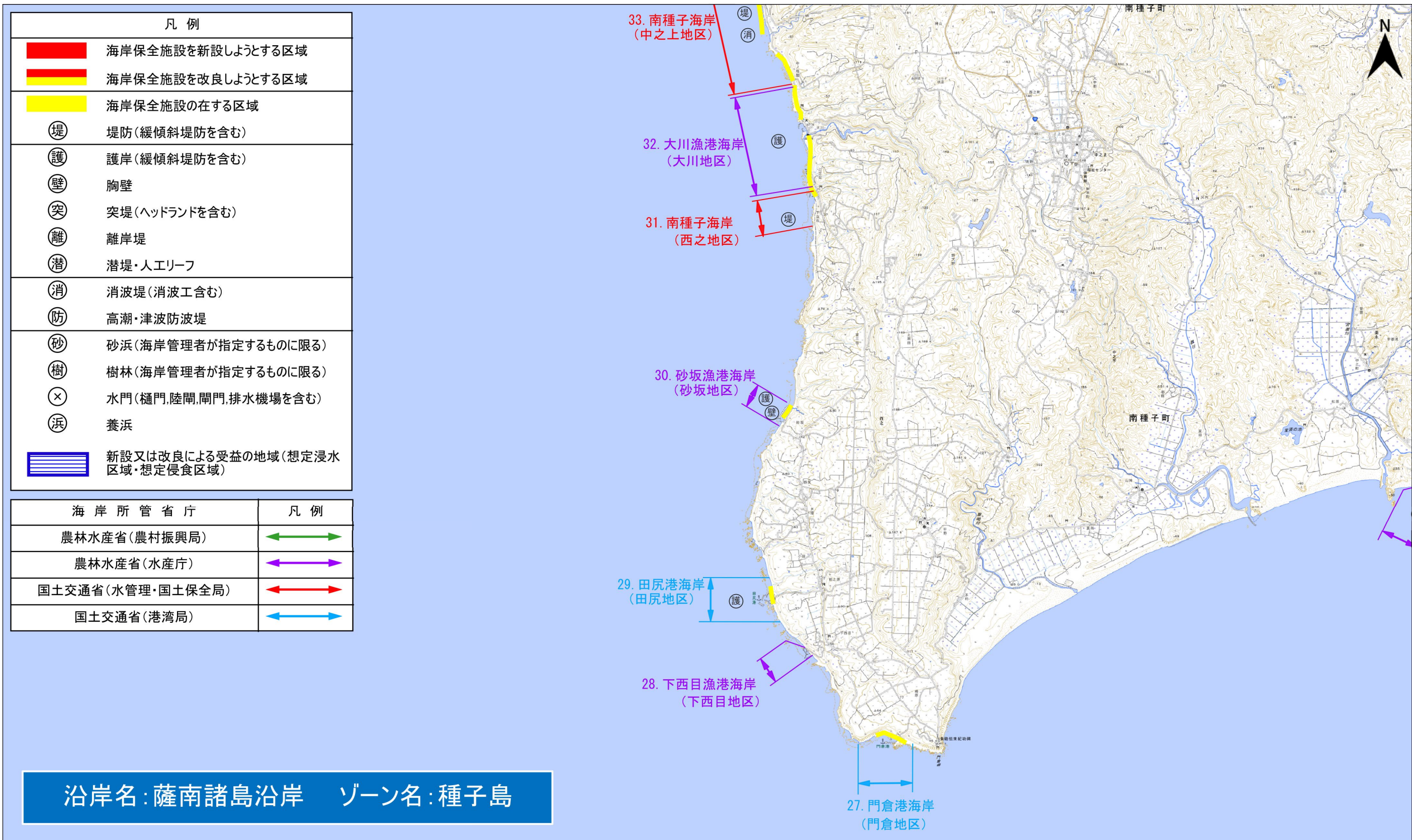
1:50,000

図 海岸保全施設の整備区域、種類、規模及び配置 17/56



「測量法に基づく国土地理院長承認(複製) R 7JHf 420」
「本製品を複製する場合には、国土地理院の長の承認を得なければならない。」

図 海岸保全施設の整備区域、種類、規模及び配置 18/56

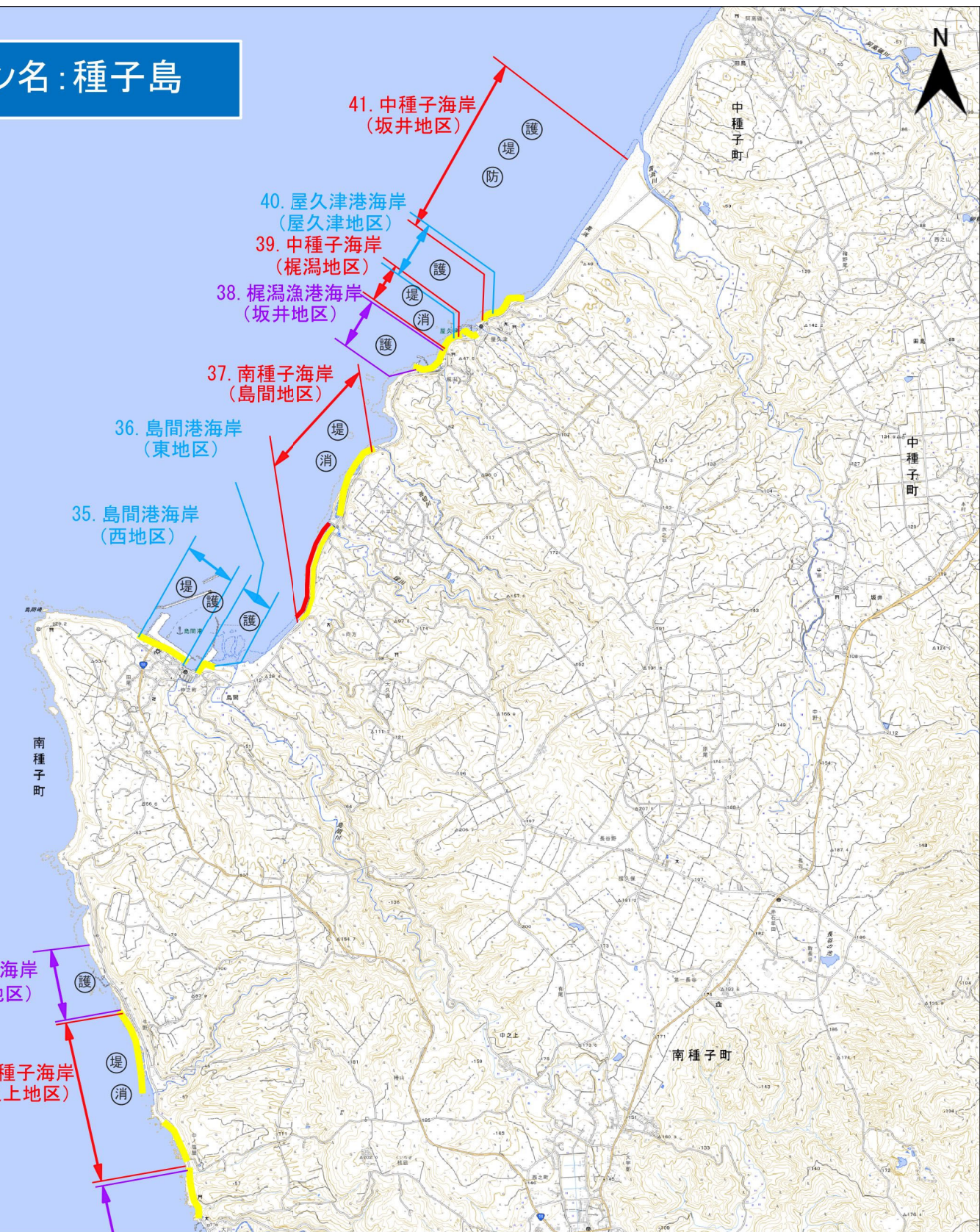


「測量法に基づく国土地理院長承認(複製) R 7JHf 420」
「本製品を複製する場合には、国土地理院の長の承認を得なければならない。」

図 海岸保全施設の整備区域、種類、規模及び配置 19/56

凡例	
	海岸保全施設を新設しようとする区域
	海岸保全施設を改良しようとする区域
	海岸保全施設の在する区域
	堤防(緩傾斜堤防を含む)
	護岸(緩傾斜堤防を含む)
	胸壁
	突堤(ヘッドランドを含む)
	離岸堤
	潜堤・人工リーフ
	消波堤(消波工含む)
	高潮・津波防波堤
	砂浜(海岸管理者が指定するものに限る)
	樹林(海岸管理者が指定するものに限る)
	水門(樋門,陸閘,閘門,排水機場を含む)
	養浜
	新設又は改良による受益の地域(想定浸水区域・想定侵食区域)

沿岸名: 薩南諸島沿岸 ゾーン名: 種子島



海岸所管省庁	凡例
農林水産省(農村振興局)	
農林水産省(水産庁)	
国土交通省(水管理・国土保全局)	
国土交通省(港湾局)	

「測量法に基づく国土地理院長承認(複製) R 7JHf 420」
「本製品を複製する場合には、国土地理院の長の承認を得なければならない。」

1,000 0 1,000 2,000 3,000 m

1:50,000

図 海岸保全施設の整備区域、種類、規模及び配置 20/56

凡例	
	海岸保全施設を新設しようとする区域
	海岸保全施設を改良しようとする区域
	海岸保全施設の在する区域
	堤防(緩傾斜堤防を含む)
	護岸(緩傾斜堤防を含む)
	胸壁
	突堤(ヘッドランドを含む)
	離岸堤
	潜堤・人工リーフ
	消波堤(消波工含む)
	高潮・津波防波堤
	砂浜(海岸管理者が指定するものに限る)
	樹林(海岸管理者が指定するものに限る)
	水門(樋門,陸閘,閘門,排水機場を含む)
	養浜
	新設又は改良による受益の地域(想定浸水区域・想定侵食区域)

海岸所管省庁	凡例
農林水産省(農村振興局)	
農林水産省(水産庁)	
国土交通省(水管理・国土保全局)	
国土交通省(港湾局)	

沿岸名: 薩南諸島沿岸 ゾーン名: 種子島

41. 中種子海岸
(坂井地区)

(浜津脇地区)
42. 中種子海岸
(浜津脇地区)



「測量法に基づく国土地理院長承認(複製) R 7JHf 420」
「本製品を複製する場合には、国土地理院の長の承認を得なければならない。」

1,000 0 1,000 2,000 3,000 m

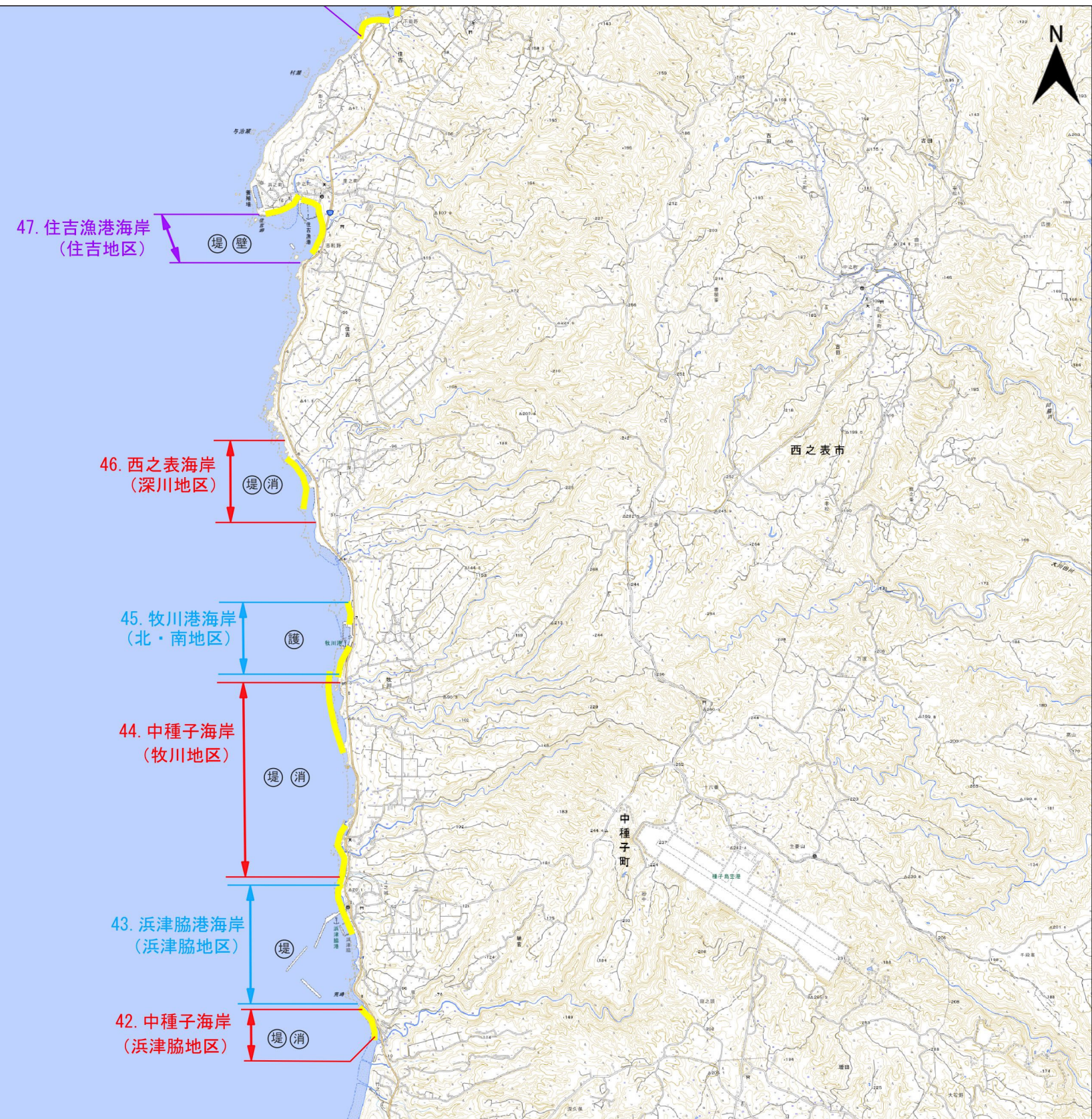
1:50,000

図 海岸保全施設の整備区域、種類、規模及び配置 21/56

凡例	
	海岸保全施設を新設しようとする区域
	海岸保全施設を改良しようとする区域
	海岸保全施設の在する区域
	堤防(緩傾斜堤防を含む)
	護岸(緩傾斜堤防を含む)
	胸壁
	突堤(ヘッドランドを含む)
	離岸堤
	潜堤・人工リーフ
	消波堤(消波工含む)
	高潮・津波防波堤
	砂浜(海岸管理者が指定するものに限る)
	樹林(海岸管理者が指定するものに限る)
	水門(樋門,陸閘,閘門,排水機場を含む)
	養浜
	新設又は改良による受益の地域(想定浸水区域・想定侵食区域)

海岸所管省庁	凡例
農林水産省(農村振興局)	
農林水産省(水産庁)	
国土交通省(水管理・国土保全局)	
国土交通省(港湾局)	

沿岸名: 薩南諸島沿岸 ゾーン名: 種子島

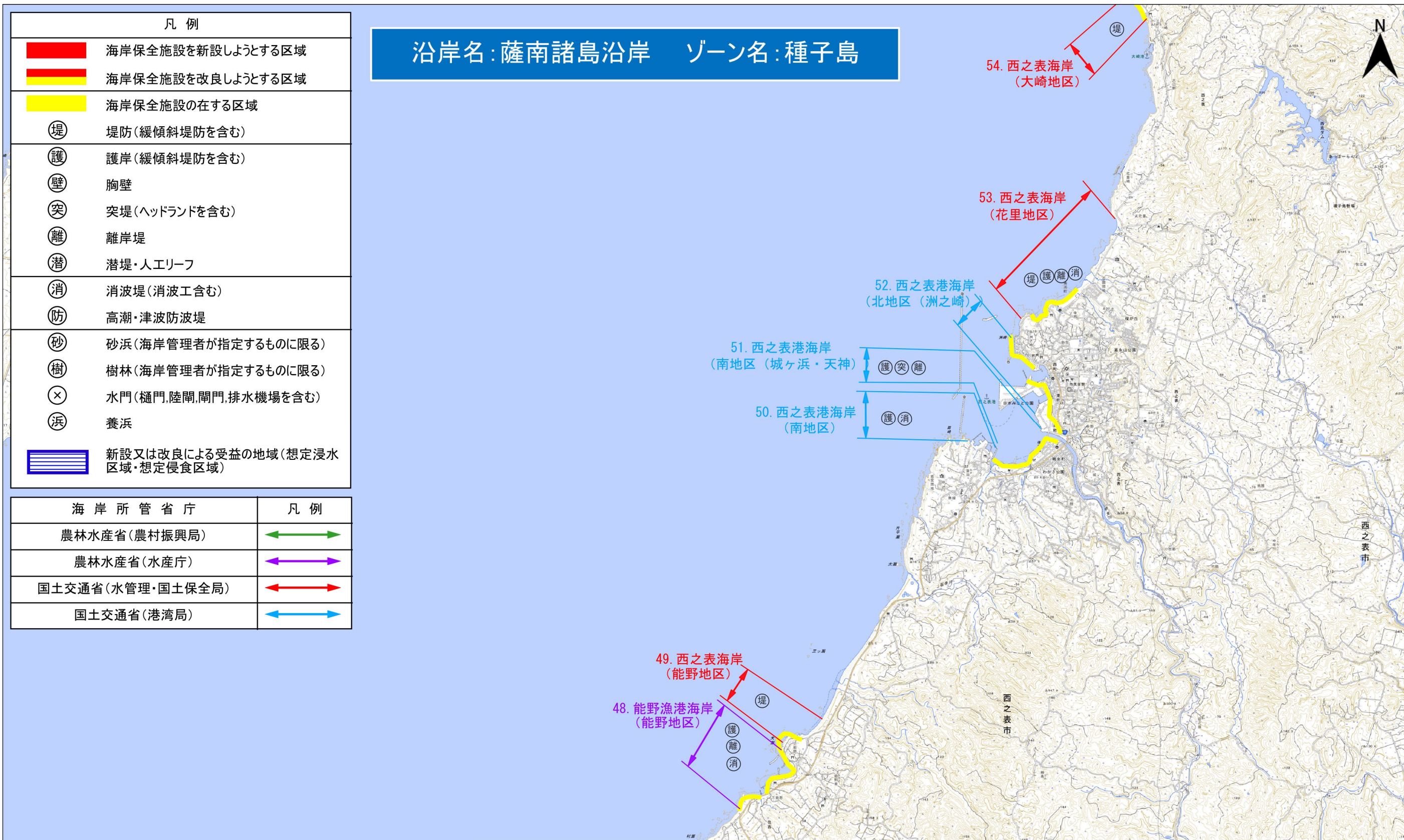


「測量法に基づく国土地理院長承認(複製) R 7JHf 420」
「本製品を複製する場合には、国土地理院の長の承認を得なければならない。」

1,000 0 1,000 2,000 3,000 m

1:50,000

図 海岸保全施設の整備区域、種類、規模及び配置 22/56



「測量法に基づく国土地理院長承認(複製) R 7JHf 420」
「本製品を複製する場合には、国土地理院の長の承認を得なければならない。」

1,000 0 1,000 2,000 3,000 m

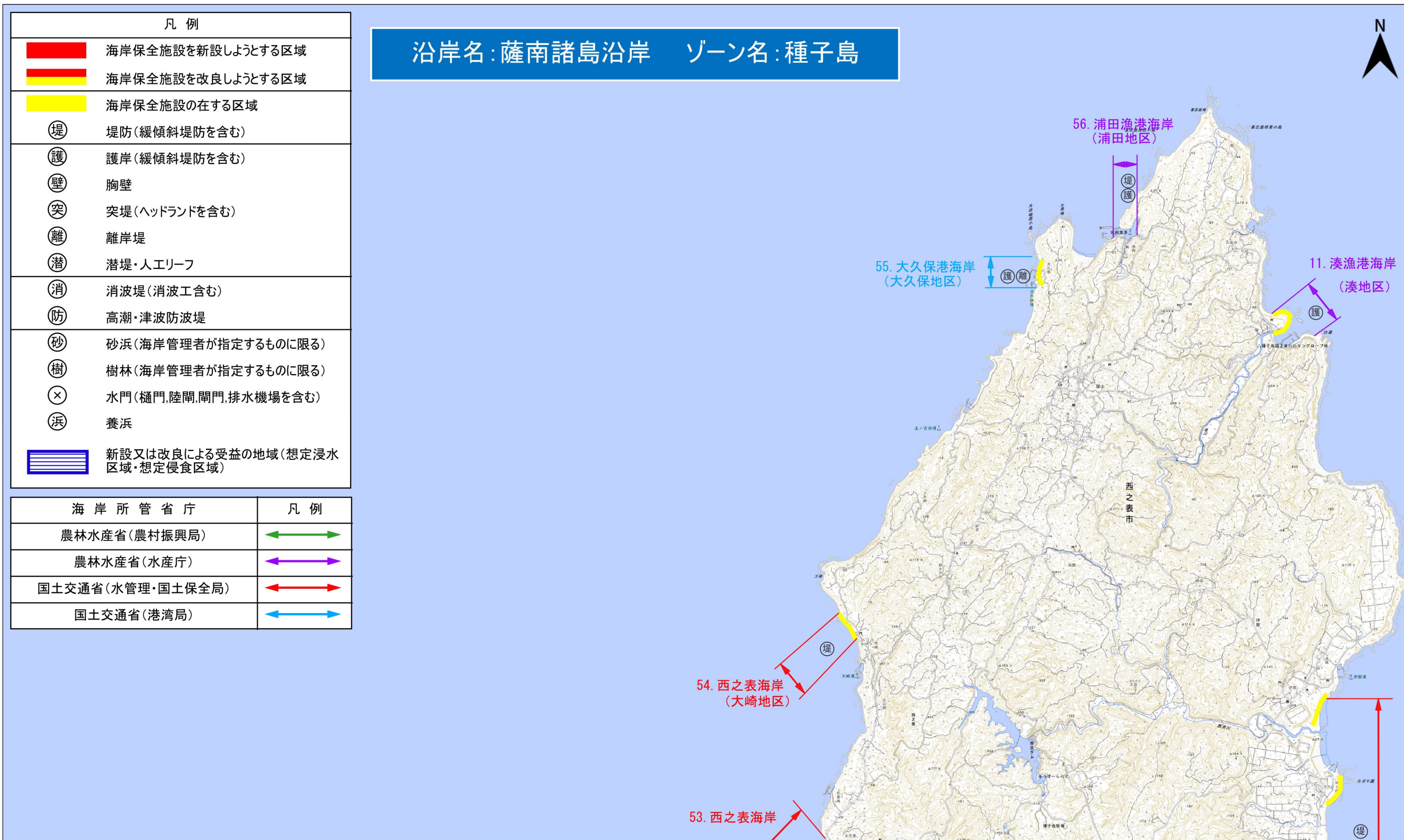
1:50,000

図 海岸保全施設の整備区域、種類、規模及び配置 23/56

凡例	
	海岸保全施設を新設しようとする区域
	海岸保全施設を改良しようとする区域
	海岸保全施設の在する区域
	堤防(緩傾斜堤防を含む)
	護岸(緩傾斜堤防を含む)
	胸壁
	突堤(ヘッドランドを含む)
	離岸堤
	潜堤・人工リーフ
	消波堤(消波工含む)
	高潮・津波防波堤
	砂浜(海岸管理者が指定するものに限る)
	樹林(海岸管理者が指定するものに限る)
	水門(樋門,陸閘,閘門,排水機場を含む)
	養浜
	新設又は改良による受益の地域(想定浸水区域・想定侵食区域)

沿岸名: 薩南諸島沿岸 ゾーン名: 種子島

海岸所管省庁	凡例
農林水産省(農村振興局)	
農林水産省(水産庁)	
国土交通省(水管理・国土保全局)	
国土交通省(港湾局)	



「測量法に基づく国土地理院長承認(複製) R 7JHf 420」
「本製品を複製する場合には、国土地理院の長の承認を得なければならない。」

1,000 0 1,000 2,000 3,000 m

1:50,000

図 海岸保全施設の整備区域、種類、規模及び配置 24/56

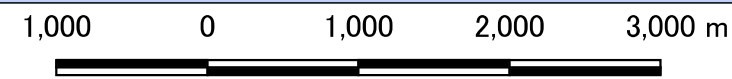
凡例	
	海岸保全施設を新設しようとする区域
	海岸保全施設を改良しようとする区域
	海岸保全施設の在する区域
	堤防(緩傾斜堤防を含む)
	護岸(緩傾斜堤防を含む)
	胸壁
	突堤(ヘッドランドを含む)
	離岸堤
	潜堤・人工リーフ
	消波堤(消波工含む)
	高潮・津波防波堤
	砂浜(海岸管理者が指定するものに限る)
	樹林(海岸管理者が指定するものに限る)
	水門(樋門,陸閘,閘門,排水機場を含む)
	養浜
	新設又は改良による受益の地域(想定浸水区域・想定侵食区域)

沿岸名: 薩南諸島沿岸 ゾーン名: 種子島



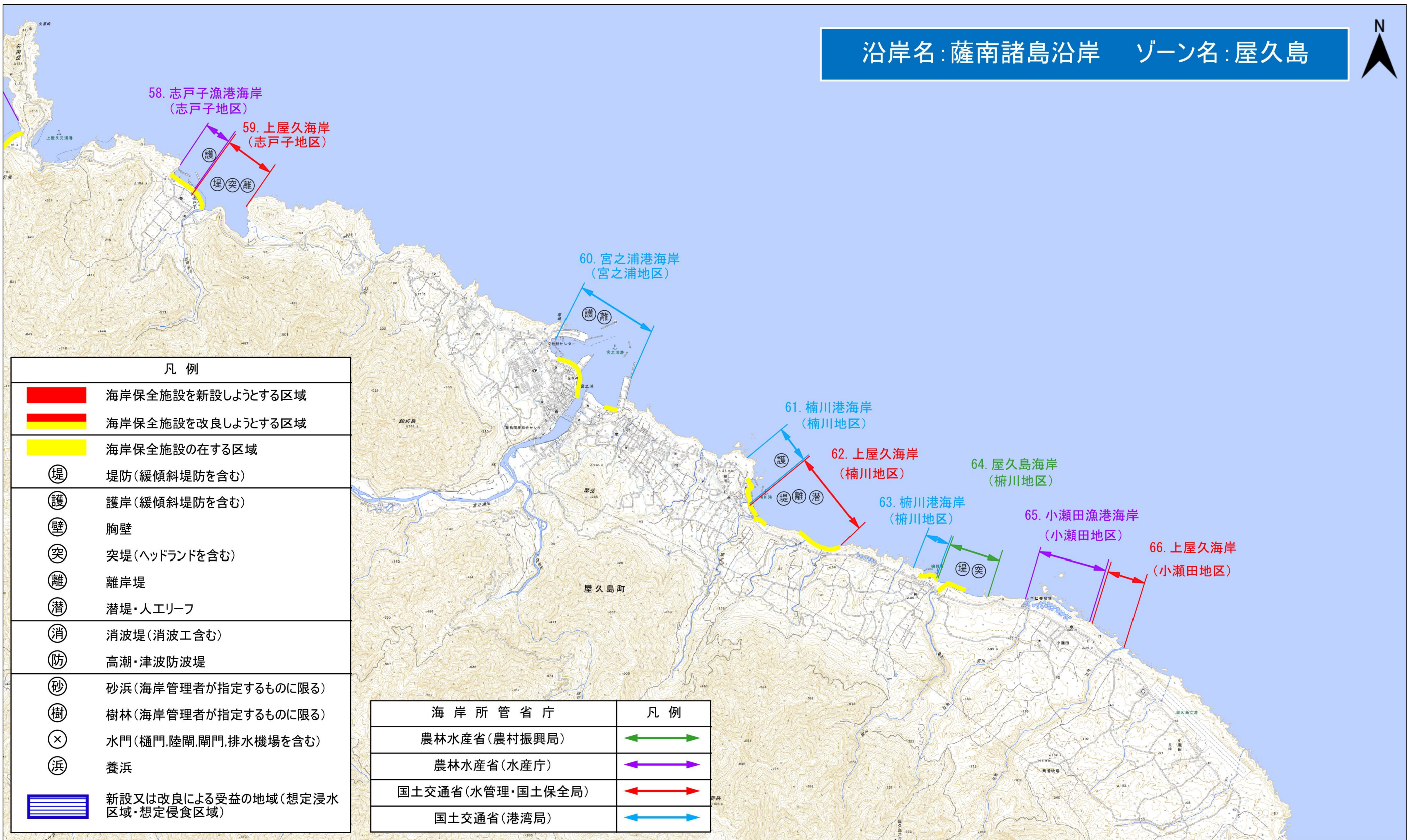
海岸所管省庁	凡例
農林水産省(農村振興局)	
農林水産省(水産庁)	
国土交通省(水管理・国土保全局)	
国土交通省(港湾局)	

「測量法に基づく国土地理院長承認(複製) R 7JHf 420」
「本製品を複製する場合には、国土地理院の長の承認を得なければならない。」



1:50,000

図 海岸保全施設の整備区域、種類、規模及び配置 25/56

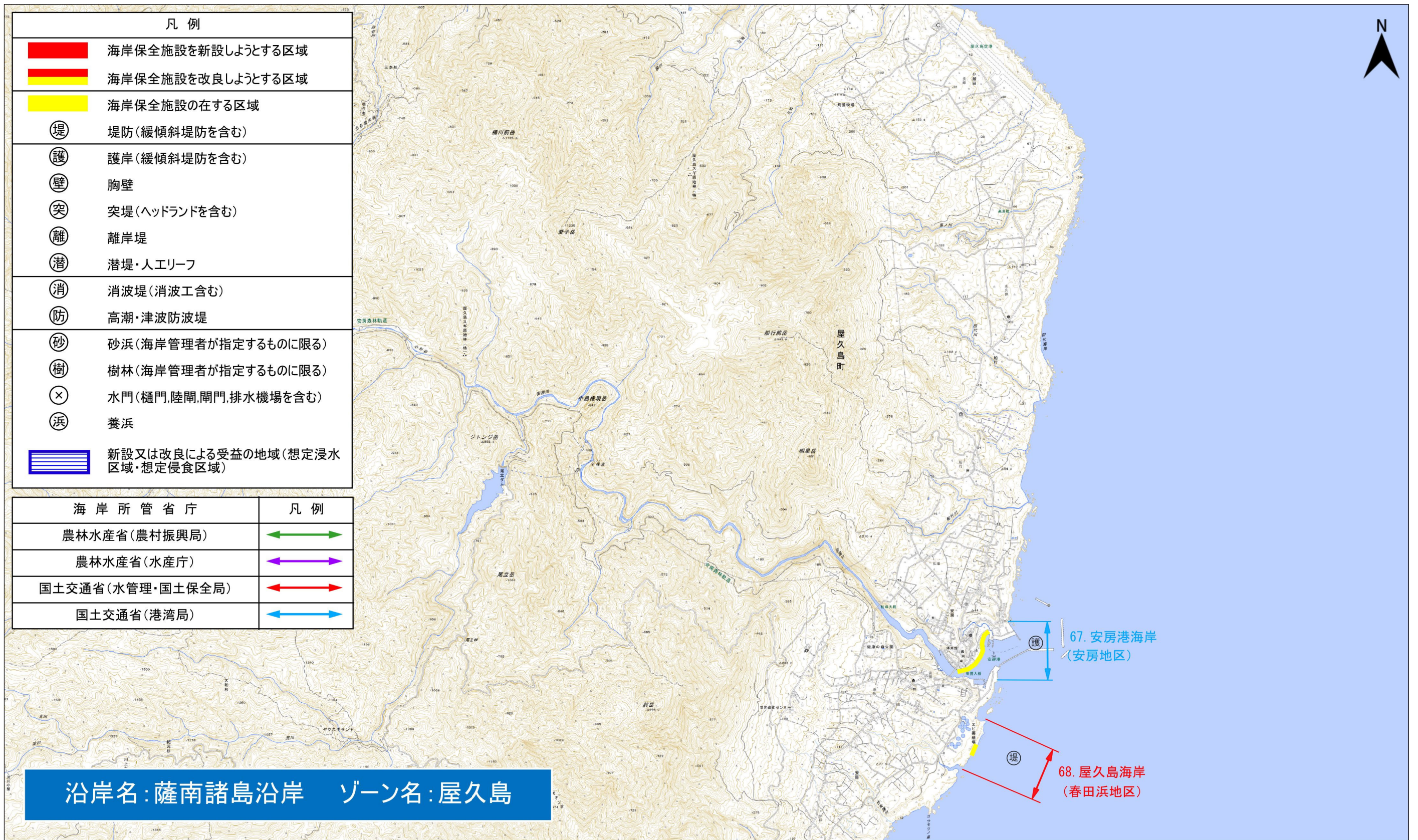


「測量法に基づく国土地理院長承認(複製) R 7JHf 420」
 「本製品を複製する場合には、国土地理院の長の承認を得なければならない。」

1,000 0 1,000 2,000 3,000 m

1:50,000

図 海岸保全施設の整備区域、種類、規模及び配置 26/56

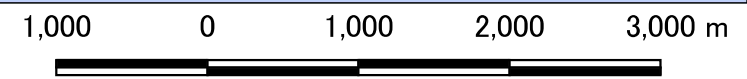


凡例	
	海岸保全施設を新設しようとする区域
	海岸保全施設を改良しようとする区域
	海岸保全施設の在する区域
	堤防(緩傾斜堤防を含む)
	護岸(緩傾斜堤防を含む)
	胸壁
	突堤(ヘッドランドを含む)
	離岸堤
	潜堤・人工リーフ
	消波堤(消波工含む)
	高潮・津波防波堤
	砂浜(海岸管理者が指定するものに限る)
	樹林(海岸管理者が指定するものに限る)
	水門(樋門,陸閘,閘門,排水機場を含む)
	養浜
	新設又は改良による受益の地域(想定浸水区域・想定侵食区域)

海岸所管省庁	凡例
農林水産省(農村振興局)	
農林水産省(水産庁)	
国土交通省(水管理・国土保全局)	
国土交通省(港湾局)	

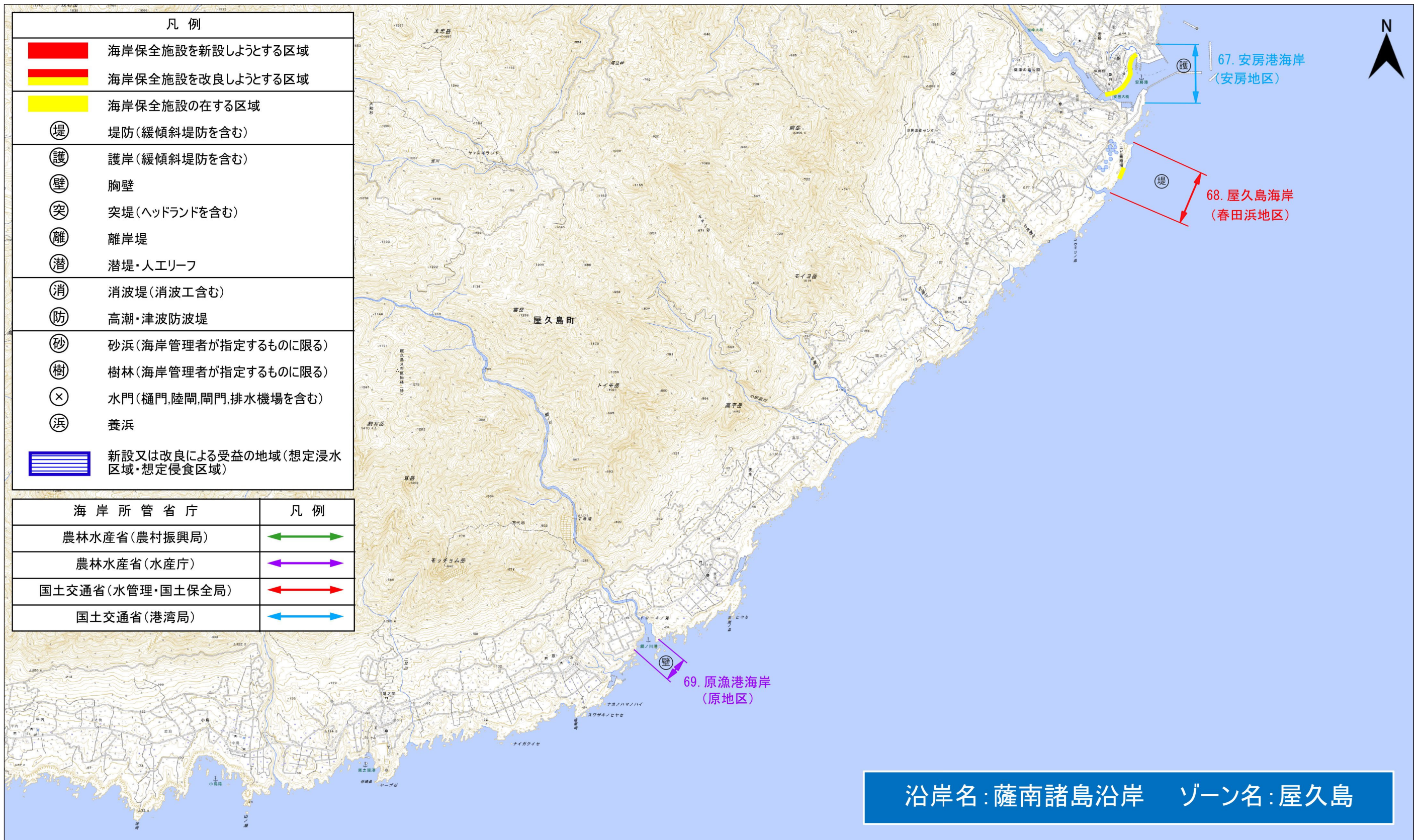
沿岸名: 薩南諸島沿岸 ゾーン名: 屋久島

「測量法に基づく国土地理院長承認(複製) R 7JHf 420」
「本製品を複製する場合には、国土地理院の長の承認を得なければならない。」



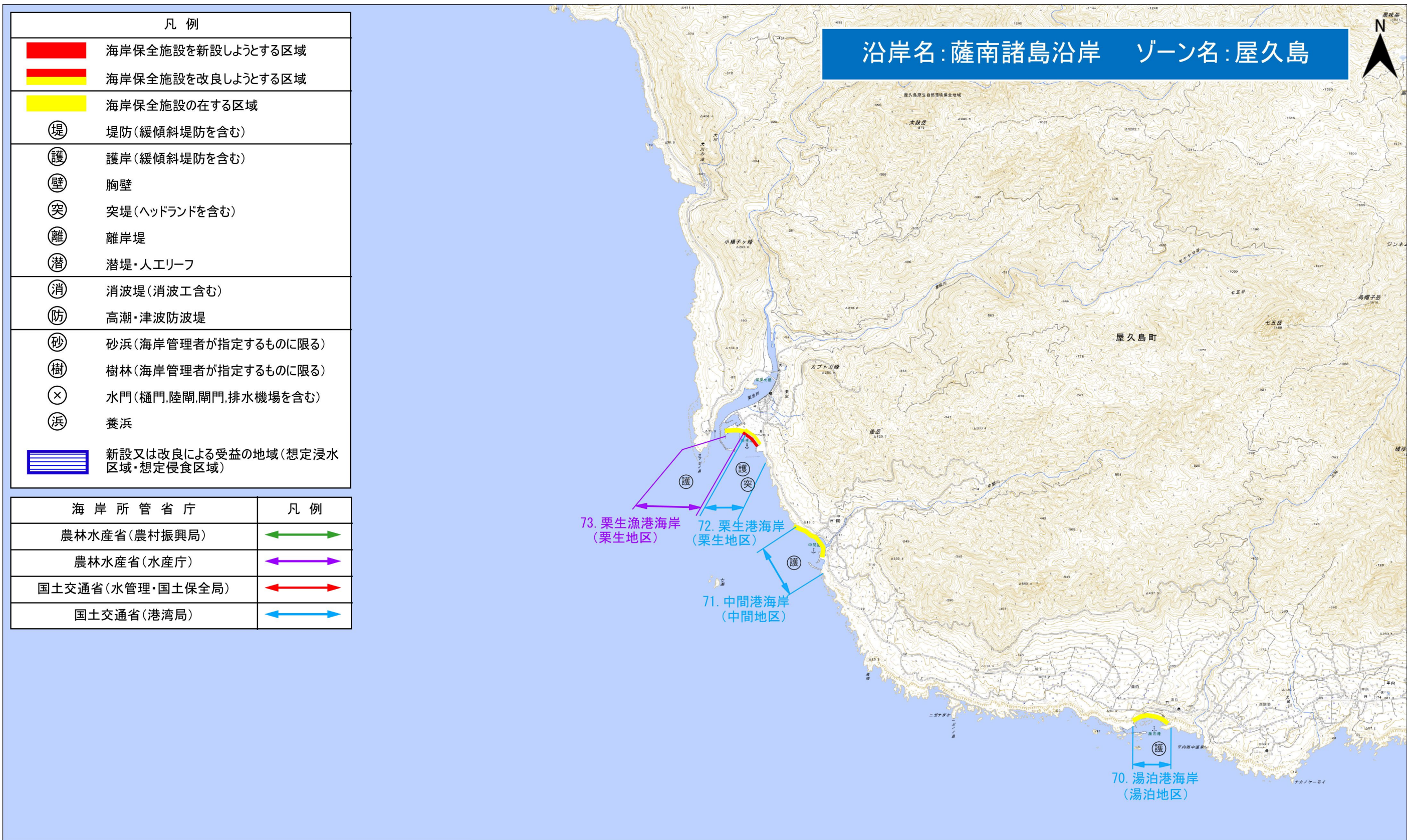
1:50,000

図 海岸保全施設の整備区域、種類、規模及び配置 27/56



「測量法に基づく国土地理院長承認(複製) R 7JHf 420」
「本製品を複製する場合には、国土地理院の長の承認を得なければならない。」

図 海岸保全施設の整備区域、種類、規模及び配置 28/56



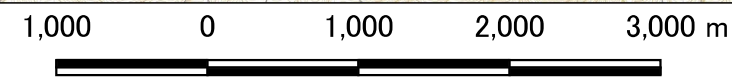
「測量法に基づく国土地理院長承認(複製) R 7JHf 420」
「本製品を複製する場合には、国土地理院の長の承認を得なければならない。」

図 海岸保全施設の整備区域、種類、規模及び配置 29/56

凡例	
	海岸保全施設を新設しようとする区域
	海岸保全施設を改良しようとする区域
	海岸保全施設の在する区域
	堤防(緩傾斜堤防を含む)
	護岸(緩傾斜堤防を含む)
	胸壁
	突堤(ヘッドランドを含む)
	離岸堤
	潜堤・人工リーフ
	消波堤(消波工含む)
	高潮・津波防波堤
	砂浜(海岸管理者が指定するものに限る)
	樹林(海岸管理者が指定するものに限る)
	水門(樋門,陸閘,閘門,排水機場を含む)
	養浜
	新設又は改良による受益の地域(想定浸水区域・想定侵食区域)

海岸所管省庁	凡例
農林水産省(農村振興局)	
農林水産省(水産庁)	
国土交通省(水管理・国土保全局)	
国土交通省(港湾局)	

沿岸名: 薩南諸島沿岸 ゾーン名: 屋久島



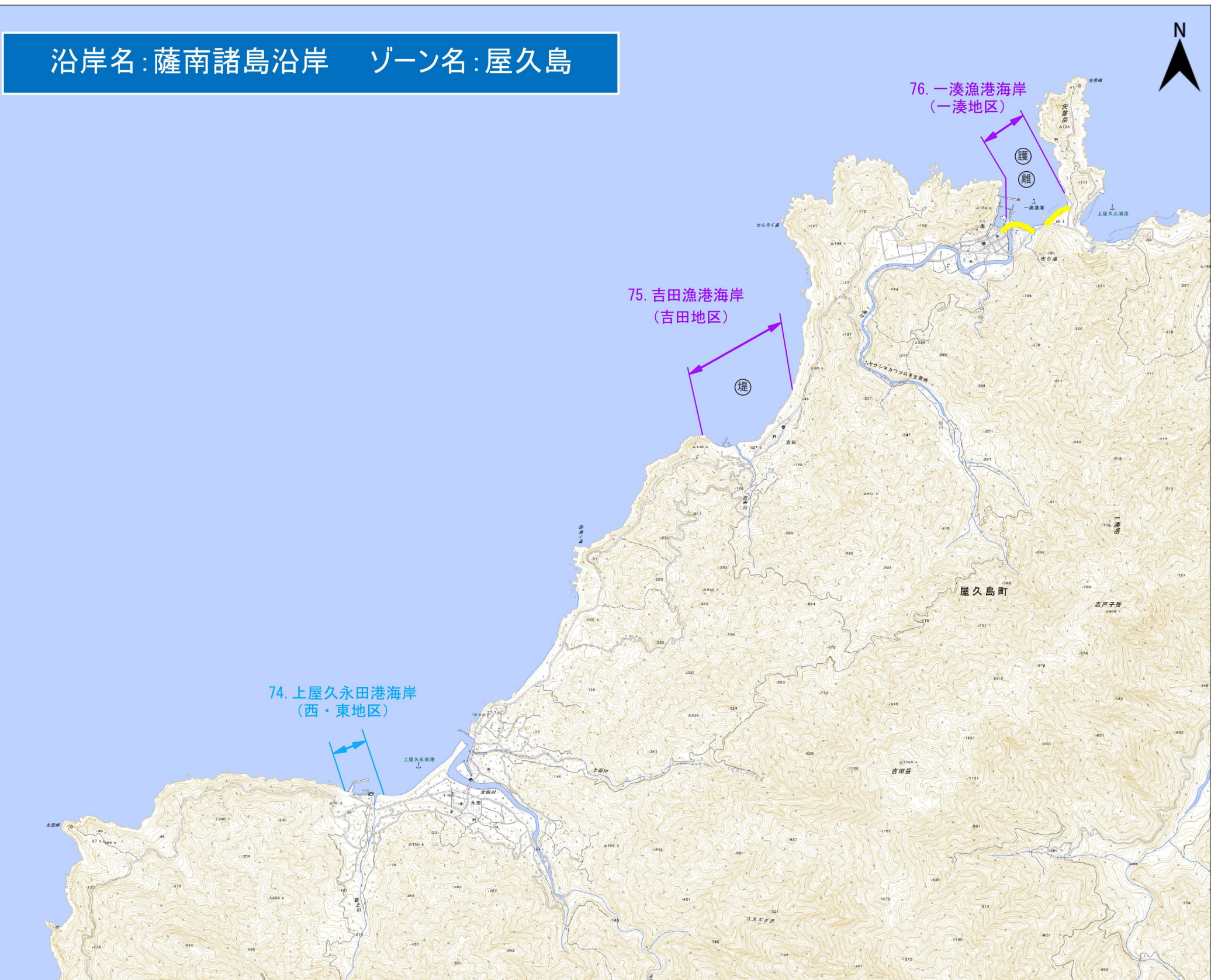
「測量法に基づく国土地理院長承認(複製) R 7Jhf 420」
「本製品を複製する場合には、国土地理院の長の承認を得なければならない。」

1:50,000

図 海岸保全施設の整備区域、種類、規模及び配置 30/56

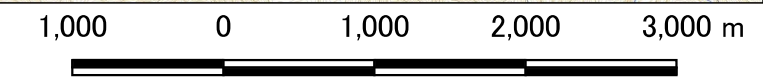
凡例	
	海岸保全施設を新設しようとする区域
	海岸保全施設を改良しようとする区域
	海岸保全施設の在する区域
	堤防(緩傾斜堤防を含む)
	護岸(緩傾斜堤防を含む)
	胸壁
	突堤(ヘッドランドを含む)
	離岸堤
	潜堤・人工リーフ
	消波堤(消波工含む)
	高潮・津波防波堤
	砂浜(海岸管理者が指定するものに限る)
	樹林(海岸管理者が指定するものに限る)
	水門(樋門,陸閘,閘門,排水機場を含む)
	養浜
	新設又は改良による受益の地域(想定浸水区域・想定侵食区域)

沿岸名: 薩南諸島沿岸 ゾーン名: 屋久島



海岸所管省庁	凡例
農林水産省(農村振興局)	
農林水産省(水産庁)	
国土交通省(水管理・国土保全局)	
国土交通省(港湾局)	

「測量法に基づく国土地理院長承認(複製) R 7JHf 420」
「本製品を複製する場合には、国土地理院の長の承認を得なければならない。」



1:50,000

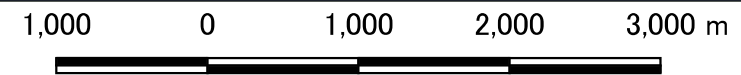
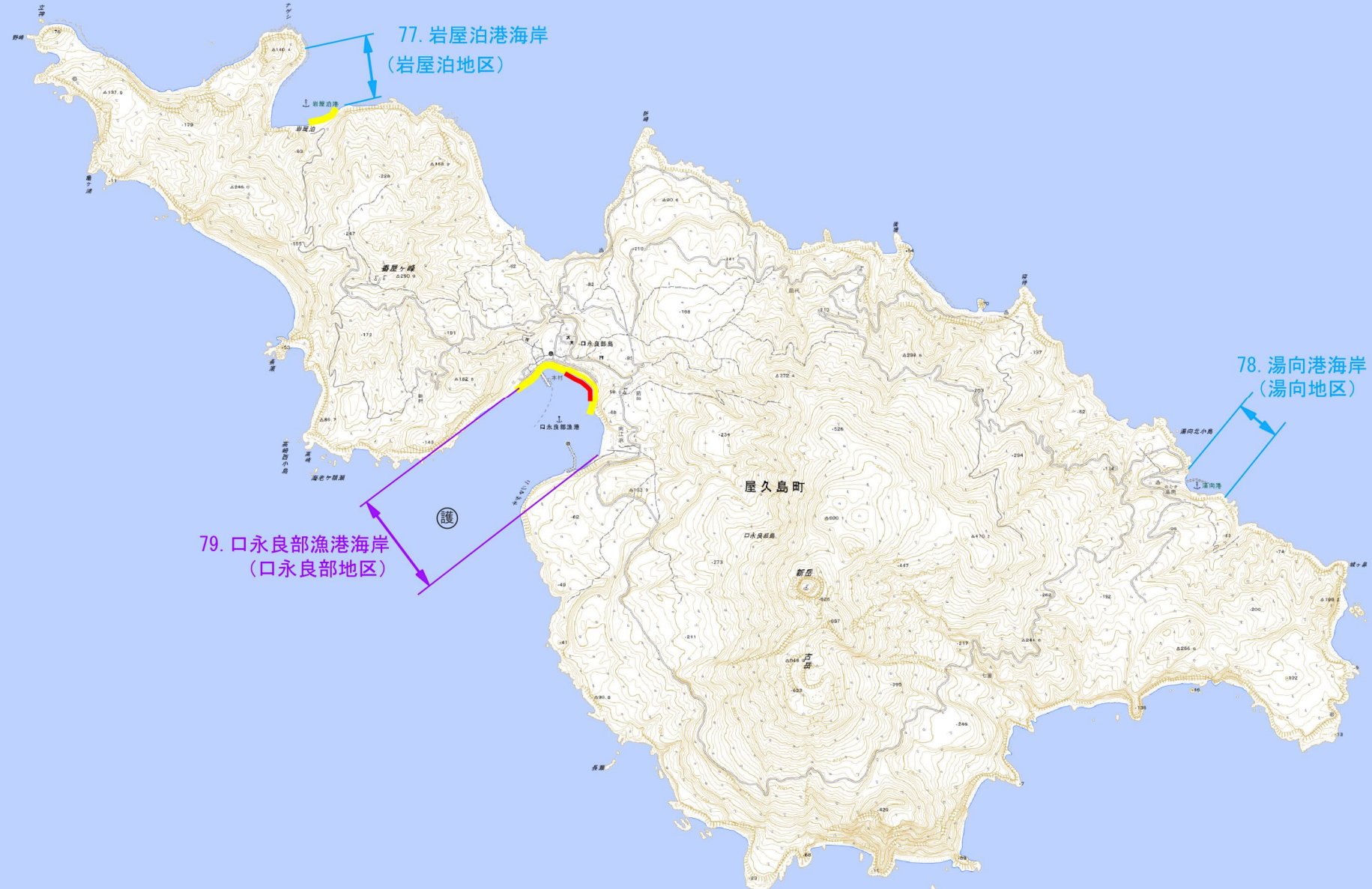
図 海岸保全施設の整備区域、種類、規模及び配置 31/56

沿岸名：薩南諸島沿岸 ゾーン名：屋久島



凡例	
	海岸保全施設を新設しようとする区域
	海岸保全施設を改良しようとする区域
	海岸保全施設の在する区域
	堤防(緩傾斜堤防を含む)
	護岸(緩傾斜堤防を含む)
	胸壁
	突堤(ヘッドランドを含む)
	離岸堤
	潜堤・人工リーフ
	消波堤(消波工含む)
	高潮・津波防波堤
	砂浜(海岸管理者が指定するものに限る)
	樹林(海岸管理者が指定するものに限る)
	水門(樋門,陸閘,閘門,排水機場を含む)
	養浜
	新設又は改良による受益の地域(想定浸水区域・想定侵食区域)

海岸所管省庁	凡例
農林水産省(農村振興局)	
農林水産省(水産庁)	
国土交通省(水管理・国土保全局)	
国土交通省(港湾局)	

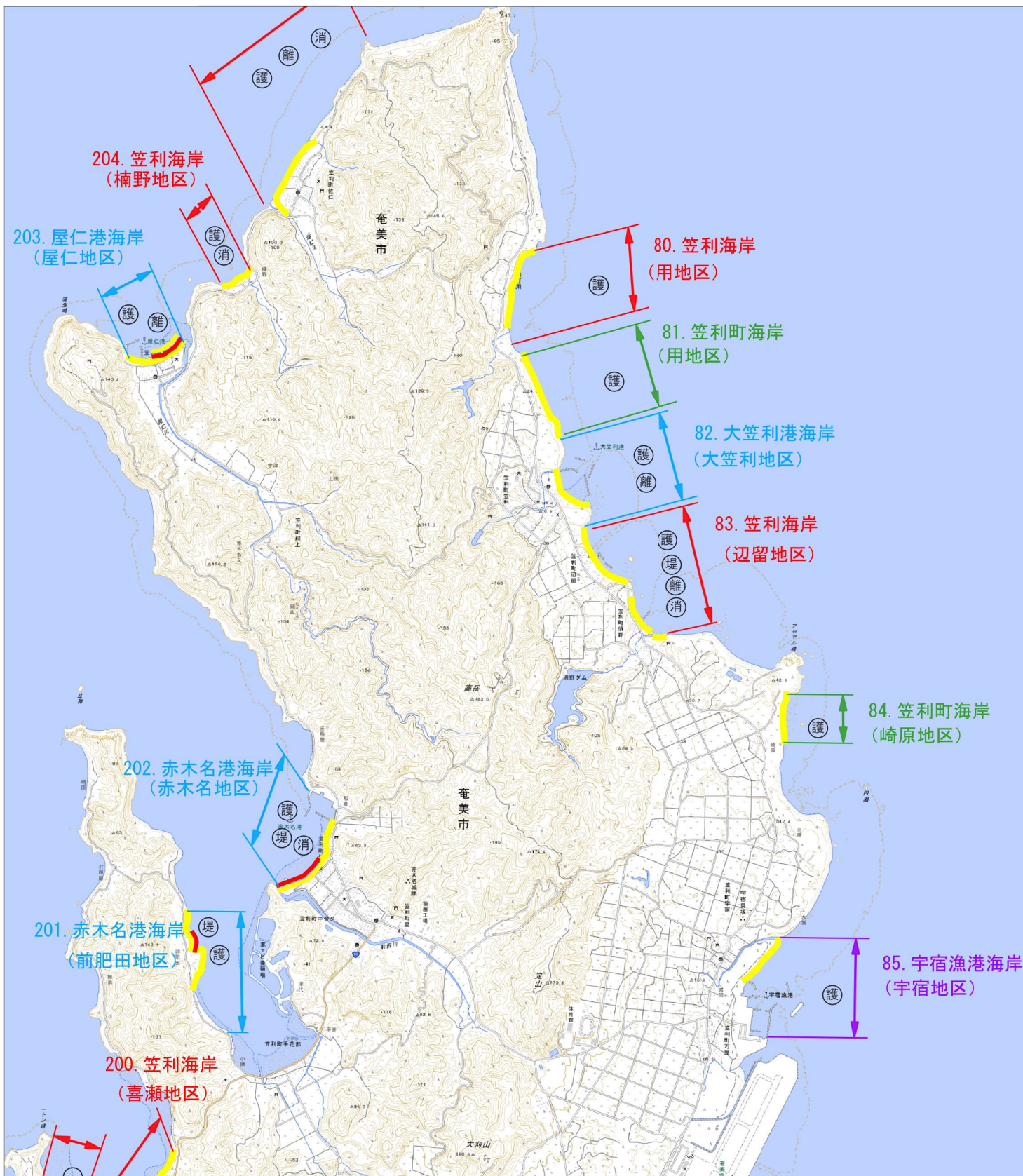


1:50,000

「測量法に基づく国土地理院長承認(複製) R 7Jhf 420」
 「本製品を複製する場合には、国土地理院の長の承認を得なければならない。」

図 海岸保全施設の整備区域、種類、規模及び配置 32/56

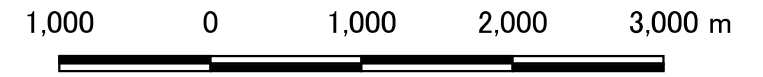
沿岸名: 薩南諸島沿岸 ゾーン名: 奄美



凡例	
	海岸保全施設を新設しようとする区域
	海岸保全施設を改良しようとする区域
	海岸保全施設の在する区域
	堤防(緩傾斜堤防を含む)
	護岸(緩傾斜堤防を含む)
	胸壁
	突堤(ヘッドランドを含む)
	離岸堤
	潜堤・人工リーフ
	消波堤(消波工含む)
	高潮・津波防波堤
	砂浜(海岸管理者が指定するものに限る)
	樹林(海岸管理者が指定するものに限る)
	水門(樋門,陸閘,閘門,排水機場を含む)
	養浜
	新設又は改良による受益の地域(想定浸水区域・想定侵食区域)

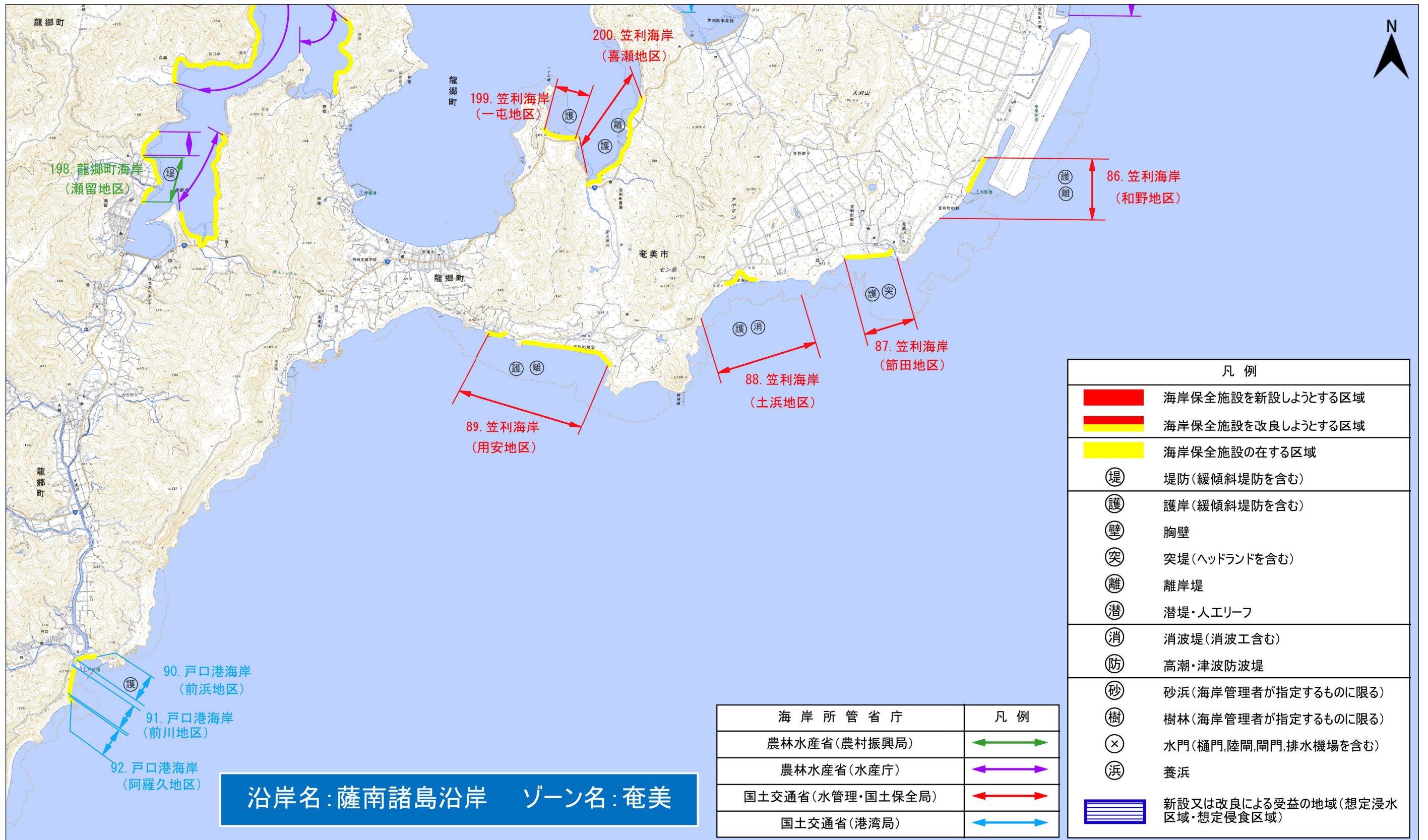
海岸所管省庁	凡例
農林水産省(農村振興局)	
農林水産省(水産庁)	
国土交通省(水管理・国土保全局)	
国土交通省(港湾局)	

「測量法に基づく国土地理院長承認(複製) R 7JHf 420」
 「本製品を複製する場合には、国土地理院の長の承認を得なければならない。」



1:50,000

図 海岸保全施設の整備区域、種類、規模及び配置 33/56

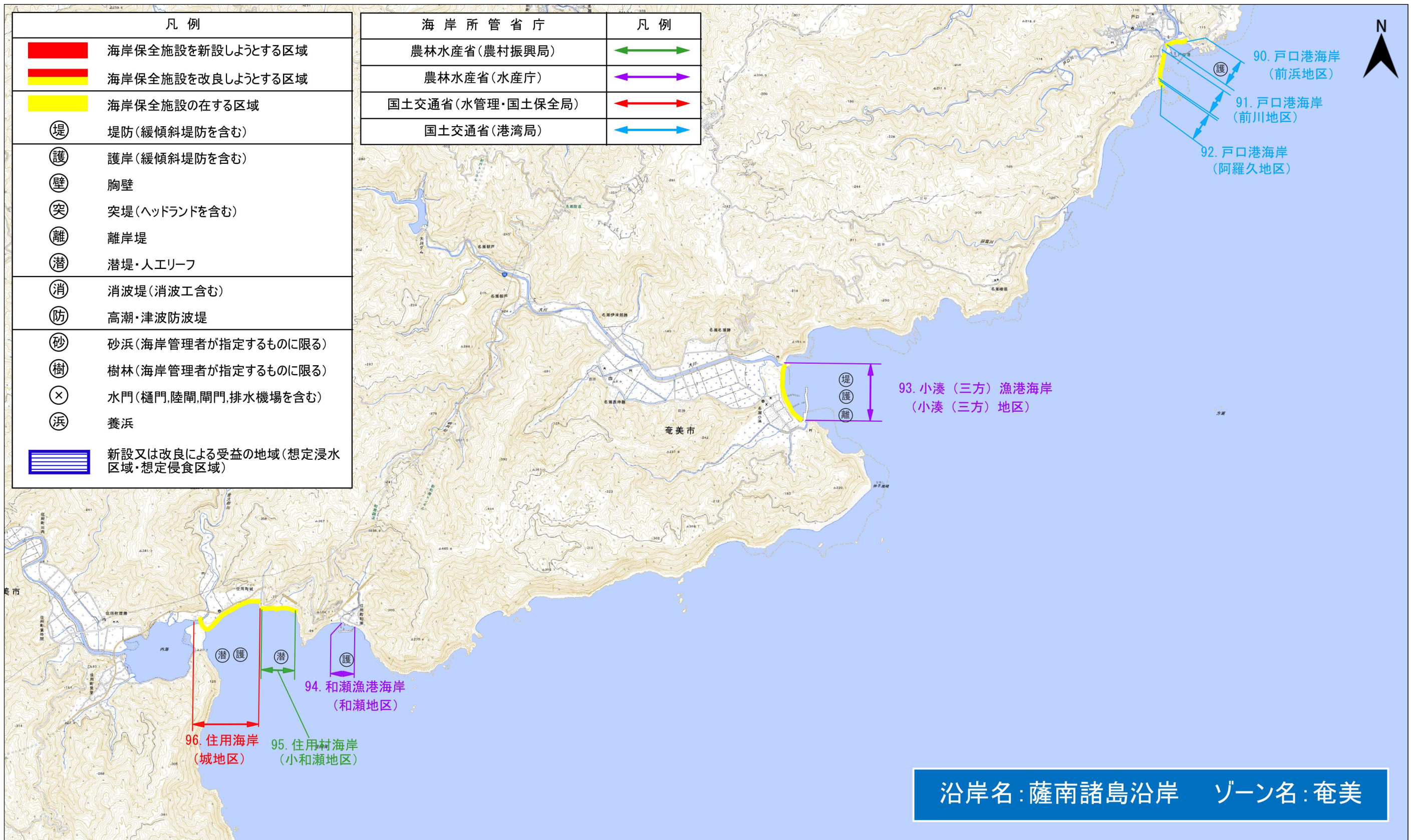


「測量法に基づく国土地理院長承認（複製）R 7Jhf 420」
「本製品を複製する場合には、国土地理院の長の承認を得なければならない。」

1,000 0 1,000 2,000 3,000 m

1:50,000

図 海岸保全施設の整備区域、種類、規模及び配置 34/56



「測量法に基づく国土地理院長承認(複製) R 7JHf 420」
「本製品を複製する場合には、国土地理院の長の承認を得なければならない。」

1,000 0 1,000 2,000 3,000 m

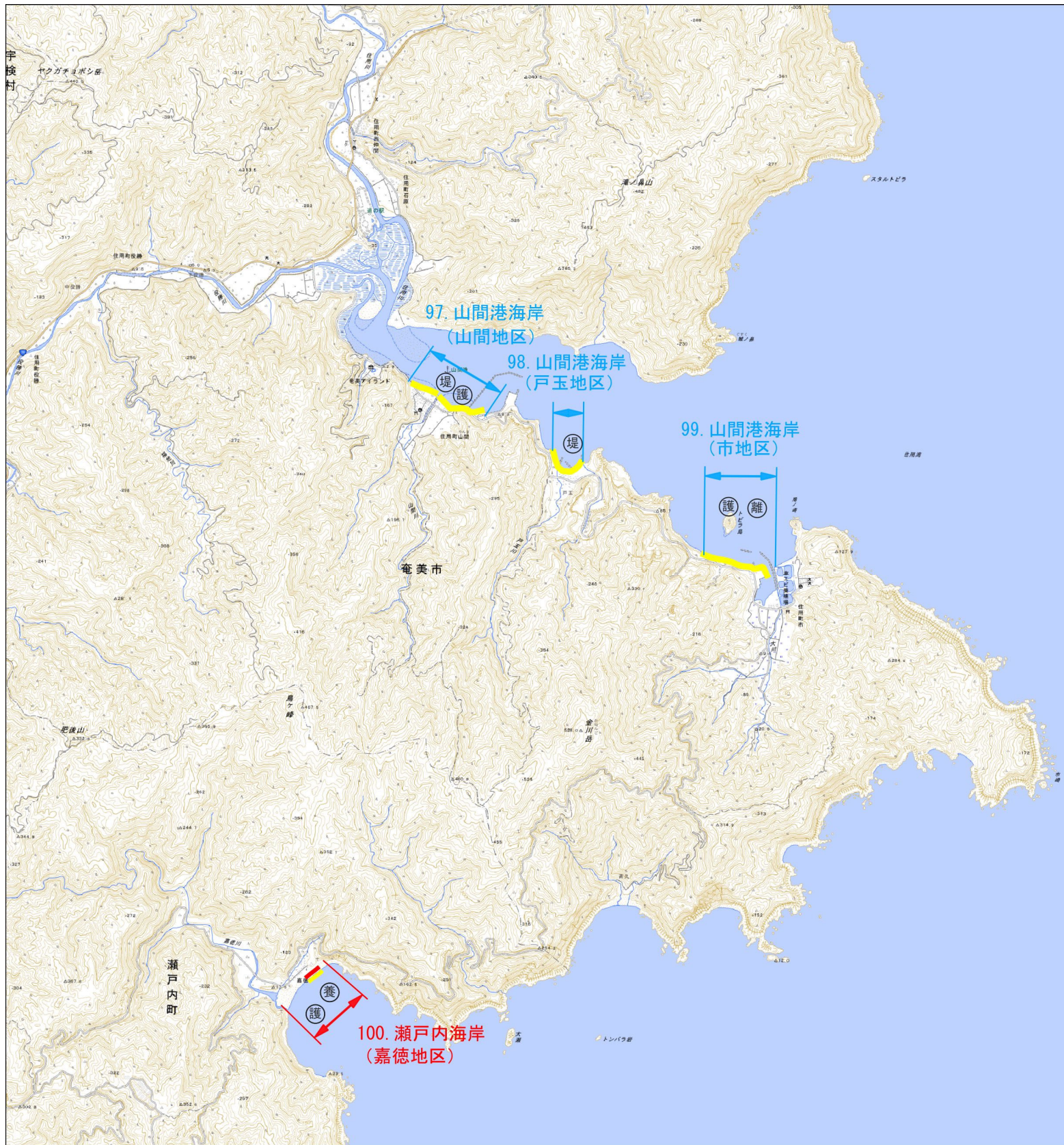


1:50,000

沿岸名: 薩南諸島沿岸 ゾーン名: 奄美

図 海岸保全施設の整備区域、種類、規模及び配置 35/56

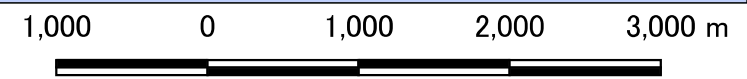
沿岸名: 薩南諸島沿岸 ゾーン名: 奄美



凡例	
	海岸保全施設を新設しようとする区域
	海岸保全施設を改良しようとする区域
	海岸保全施設の在する区域
	堤防(緩傾斜堤防を含む)
	護岸(緩傾斜堤防を含む)
	胸壁
	突堤(ヘッドランドを含む)
	離岸堤
	潜堤・人工リーフ
	消波堤(消波工含む)
	高潮・津波防波堤
	砂浜(海岸管理者が指定するものに限る)
	樹林(海岸管理者が指定するものに限る)
	水門(樋門,陸閘,閘門,排水機場を含む)
	養浜
	新設又は改良による受益の地域(想定浸水区域・想定侵食区域)

海岸所管省庁	凡例
農林水産省(農村振興局)	
農林水産省(水産庁)	
国土交通省(水管理・国土保全局)	
国土交通省(港湾局)	

「測量法に基づく国土地理院長承認(複製) R 7Jhf 420」
 「本製品を複製する場合には、国土地理院の長の承認を得なければならない。」



1:50,000

図 海岸保全施設の整備区域、種類、規模及び配置 36/56

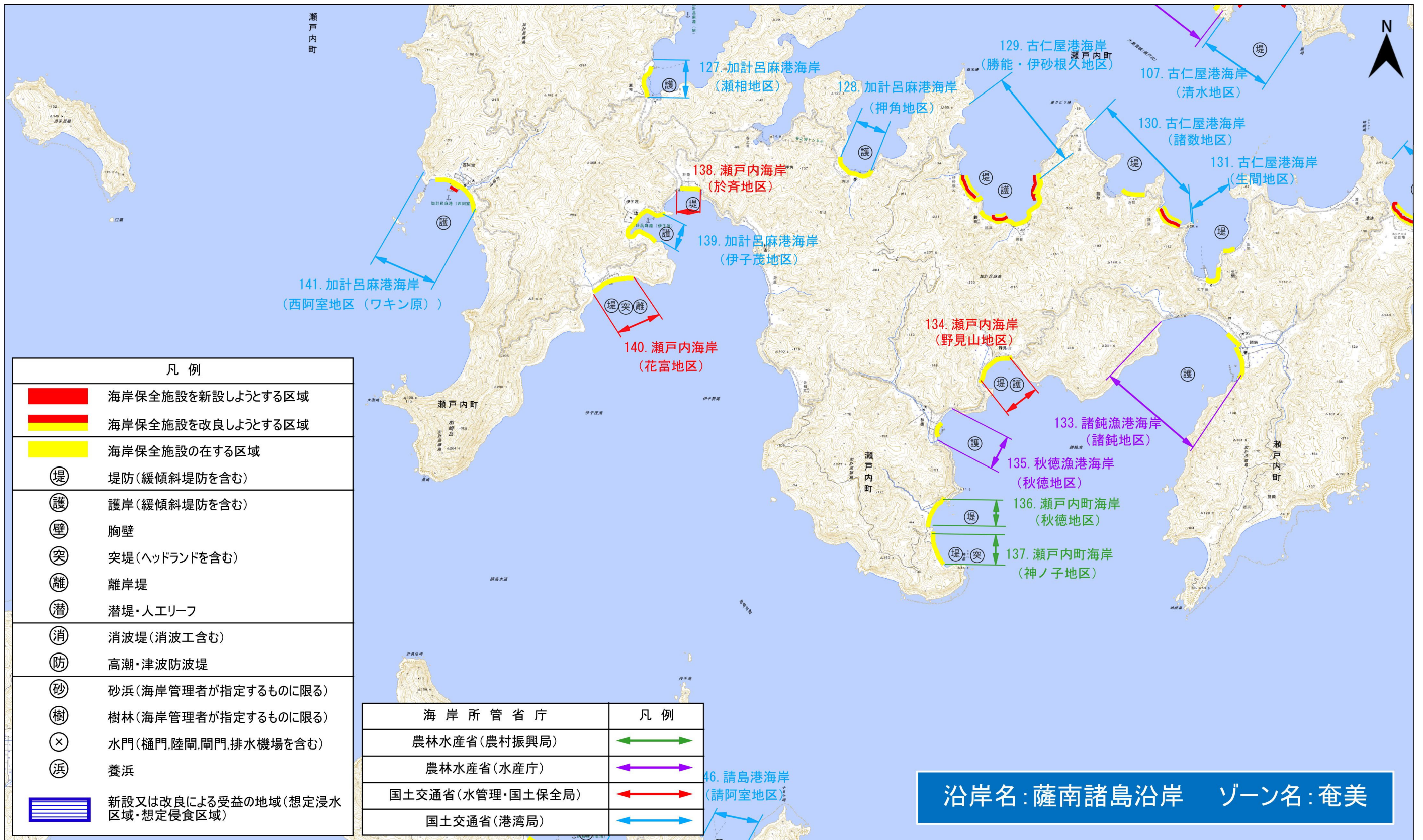


「測量法に基づく国土地理院長承認(複製) R 7Jhf 420」
「本製品を複製する場合には、国土地理院の長の承認を得なければならない。」


1,000 0 1,000 2,000 3,000 m

1:50,000

図 海岸保全施設の整備区域、種類、規模及び配置 37/56

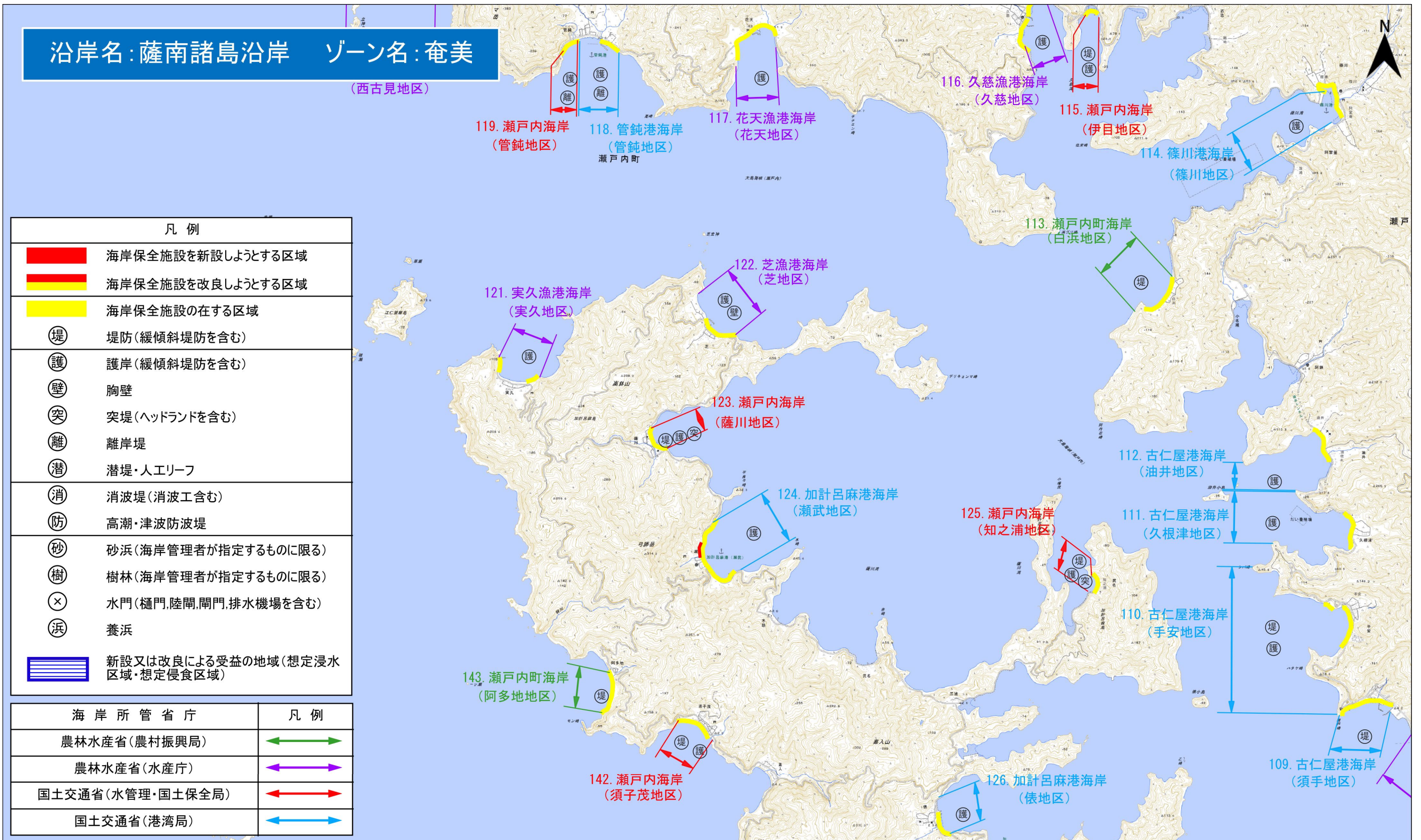


「測量法に基づく国土地理院長承認(複製) R 7JHf 420」
「本製品を複製する場合には、国土地理院の長の承認を得なければならない。」



1:50,000

図 海岸保全施設の整備区域、種類、規模及び配置 38/56



「測量法に基づく国土地理院長承認(複製) R 7JHf 420」
「本製品を複製する場合には、国土地理院の長の承認を得なければならない。」

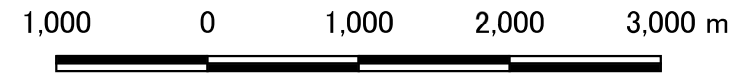
1,000 0 1,000 2,000 3,000 m

1:50,000

図 海岸保全施設の整備区域、種類、規模及び配置 39/56

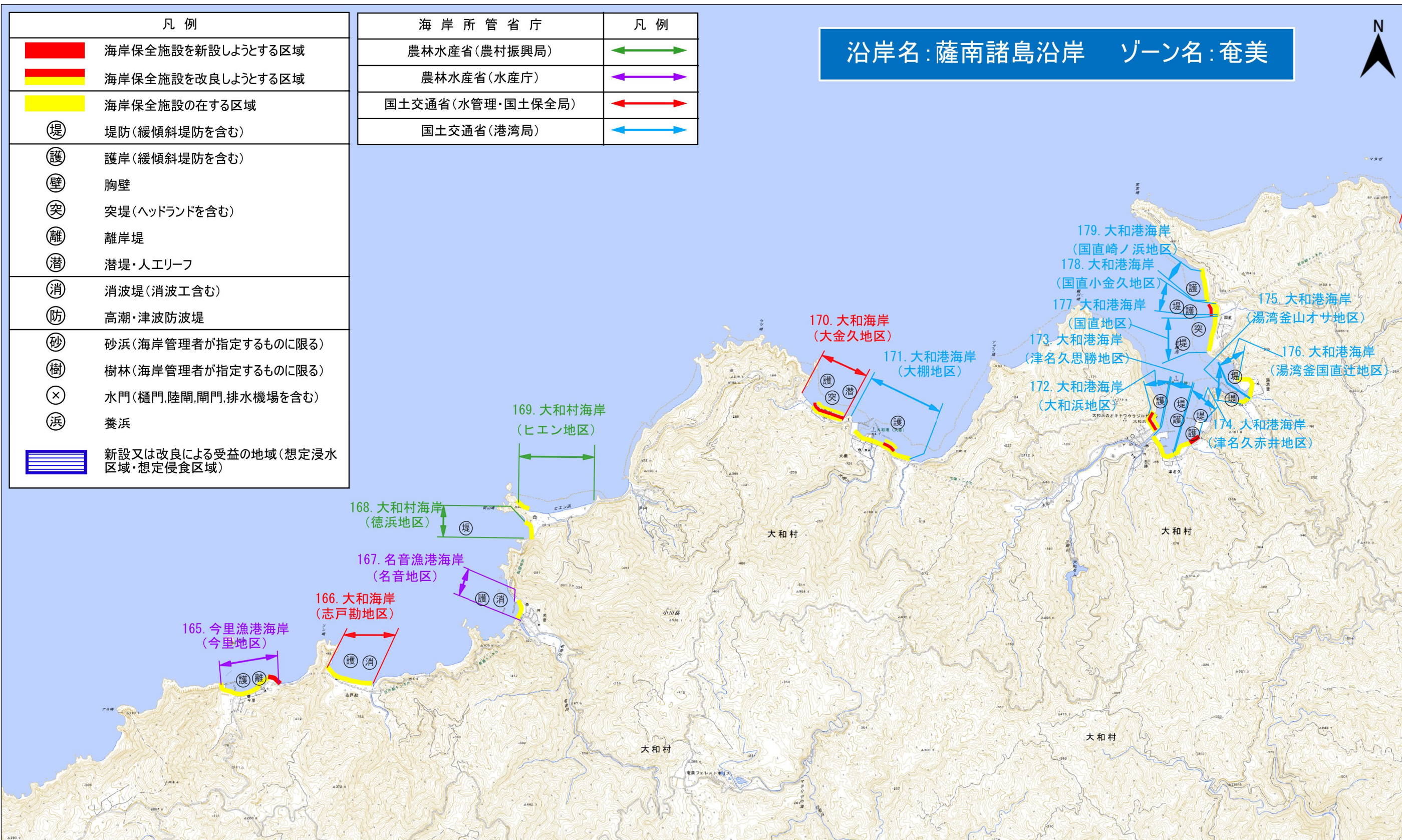


「測量法に基づく国土地理院長承認(複製) R 7JHf 420」
「本製品を複製する場合には、国土地理院の長の承認を得なければならない。」

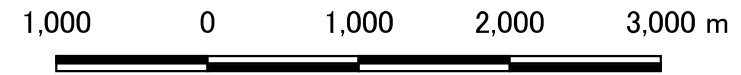


1:50,000

図 海岸保全施設の整備区域、種類、規模及び配置 40/56

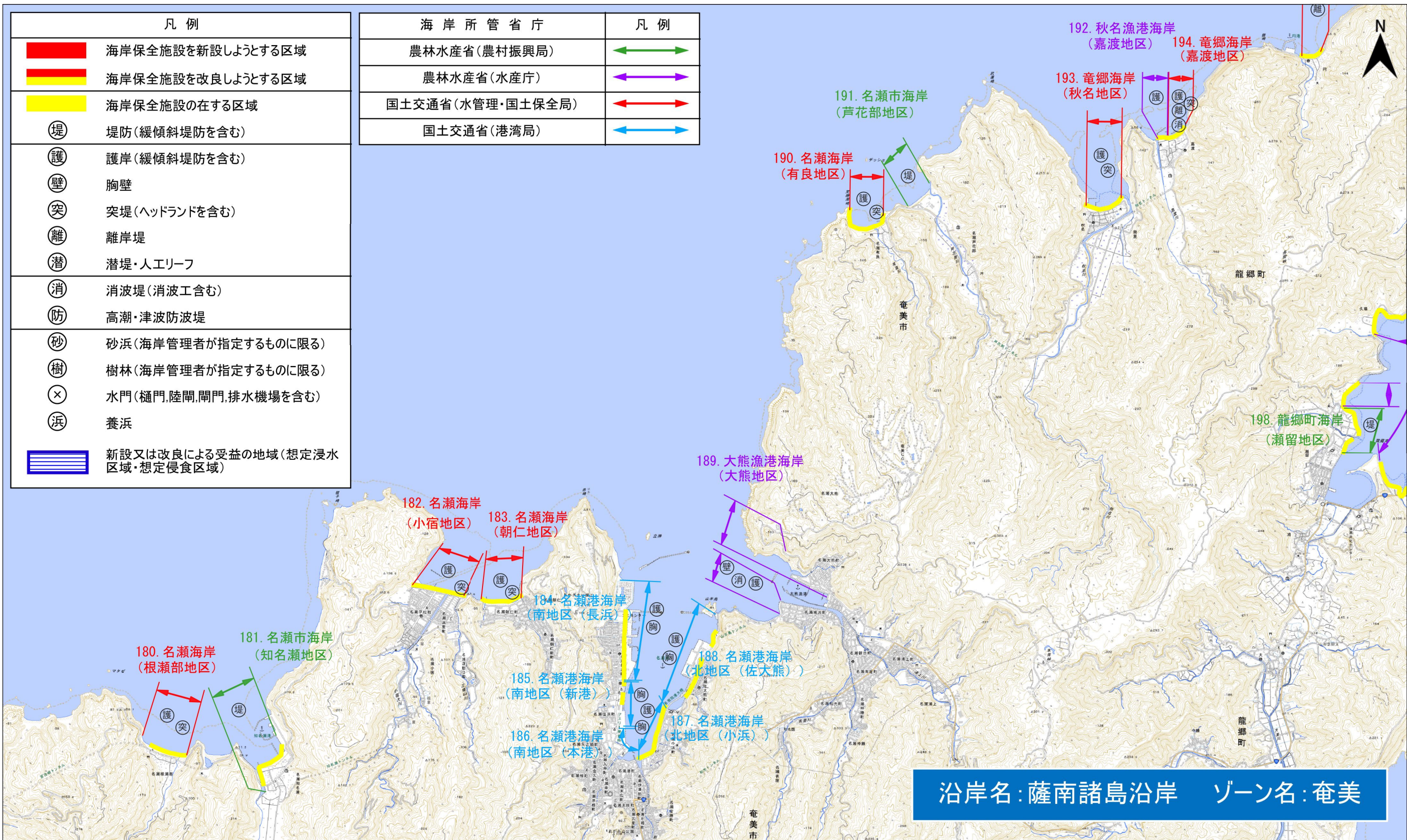


「測量法に基づく国土地理院長承認(複製) R 7Jhf 420」
「本製品を複製する場合には、国土地理院の長の承認を得なければならない。」



1:50,000

図 海岸保全施設の整備区域、種類、規模及び配置 41/56

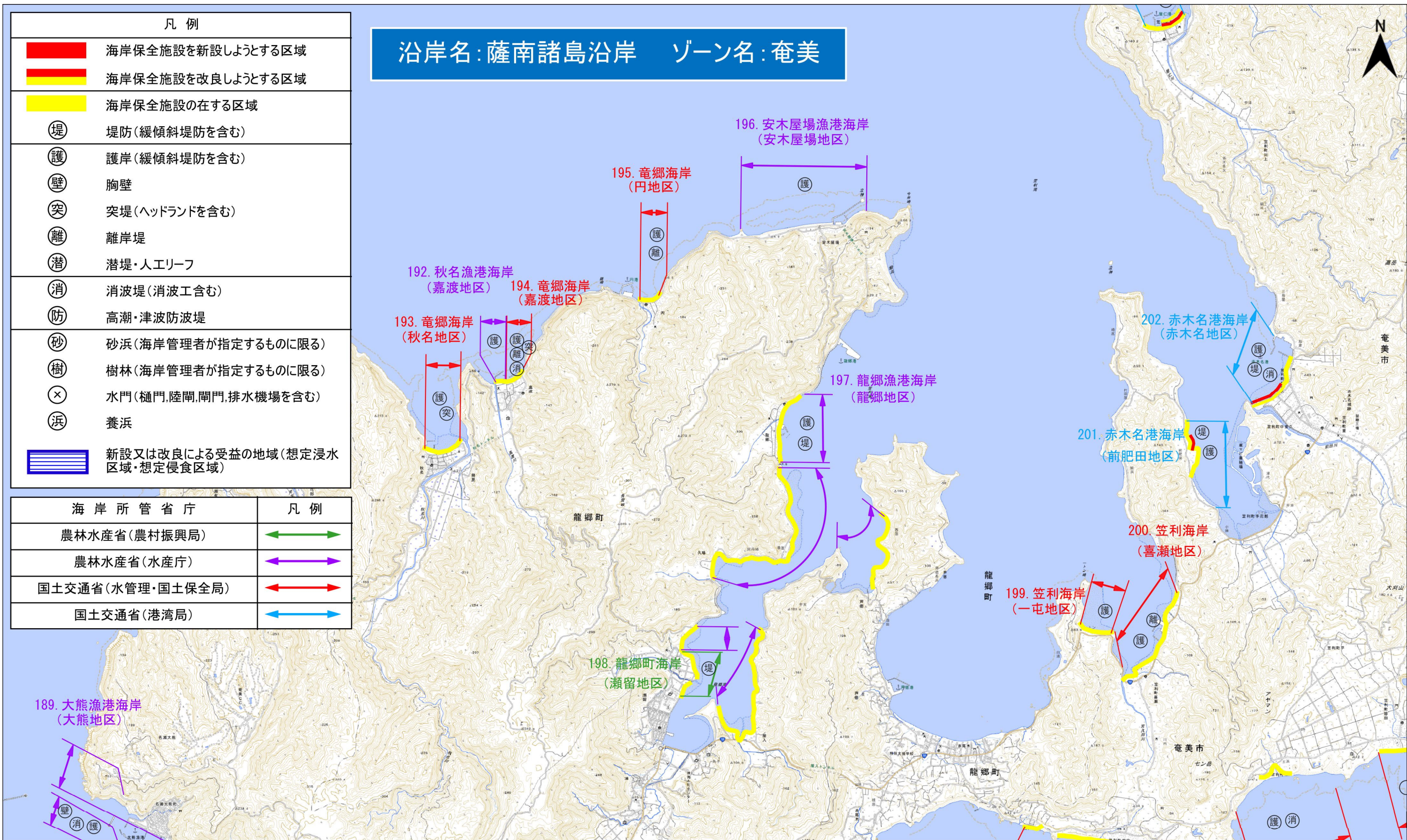


「測量法に基づく国土地理院長承認(複製) R 7JHf 420」
「本製品を複製する場合には、国土地理院の長の承認を得なければならない。」

1,000 0 1,000 2,000 3,000 m

1:50,000

図 海岸保全施設の整備区域、種類、規模及び配置 42/56



「測量法に基づく国土地理院長承認(複製) R 7JHf 420」
「本製品を複製する場合には、国土地理院の長の承認を得なければならない。」

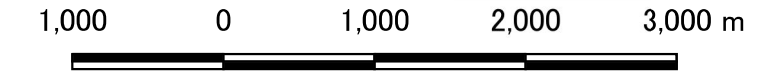


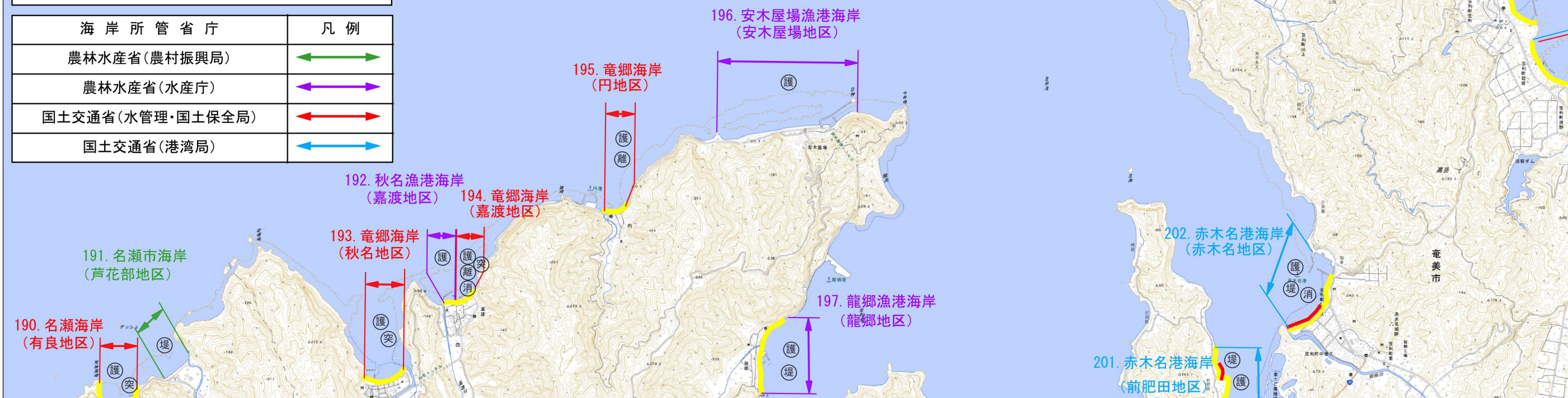
図 海岸保全施設の整備区域、種類、規模及び配置 43/56

1:50,000

凡例	
	海岸保全施設を新設しようとする区域
	海岸保全施設を改良しようとする区域
	海岸保全施設の在する区域
	堤防(緩傾斜堤防を含む)
	護岸(緩傾斜堤防を含む)
	胸壁
	突堤(ヘッドランドを含む)
	離岸堤
	潜堤・人工リーフ
	消波堤(消波工含む)
	高潮・津波防波堤
	砂浜(海岸管理者が指定するものに限る)
	樹林(海岸管理者が指定するものに限る)
	水門(樋門,陸閘,閘門,排水機場を含む)
	養浜
	新設又は改良による受益の地域(想定浸水区域・想定侵食区域)

沿岸名: 薩南諸島沿岸 ゾーン名: 奄美

海岸所管省庁	凡例
農林水産省(農村振興局)	
農林水産省(水産庁)	
国土交通省(水管理・国土保全局)	
国土交通省(港湾局)	



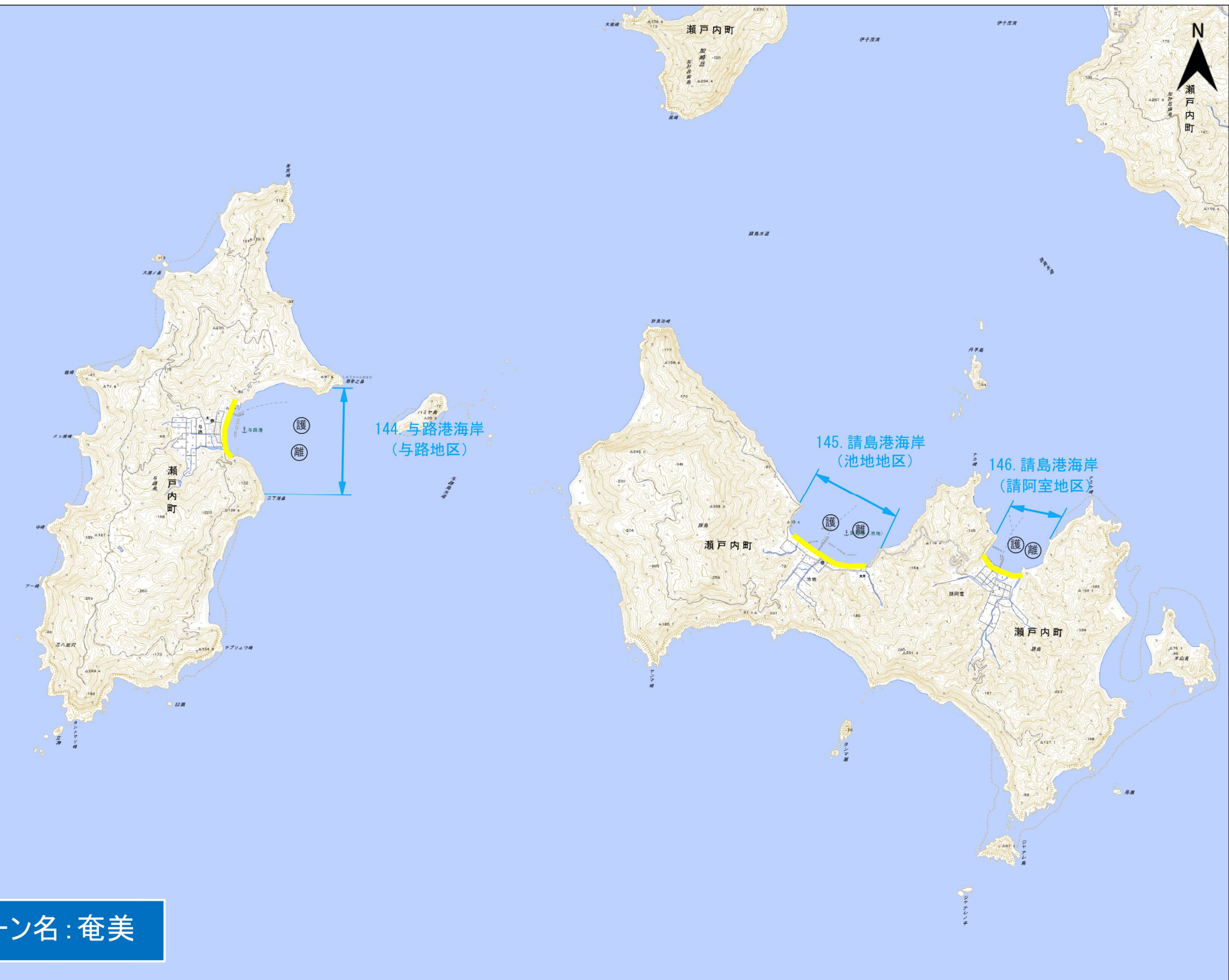
「測量法に基づく国土地理院長承認(複製) R 7JHf 420」
「本製品を複製する場合には、国土地理院の長の承認を得なければならない。」

図 海岸保全施設の整備区域、種類、規模及び配置 44/56

1:50,000

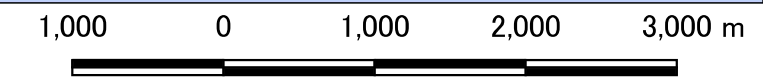
凡例	
	海岸保全施設を新設しようとする区域
	海岸保全施設を改良しようとする区域
	海岸保全施設の在する区域
	堤防(緩傾斜堤防を含む)
	護岸(緩傾斜堤防を含む)
	胸壁
	突堤(ヘッドランドを含む)
	離岸堤
	潜堤・人工リーフ
	消波堤(消波工含む)
	高潮・津波防波堤
	砂浜(海岸管理者が指定するものに限る)
	樹林(海岸管理者が指定するものに限る)
	水門(樋門,陸閘,閘門,排水機場を含む)
	養浜
	新設又は改良による受益の地域(想定浸水区域・想定侵食区域)

海岸所管省庁	凡例
農林水産省(農村振興局)	
農林水産省(水産庁)	
国土交通省(水管理・国土保全局)	
国土交通省(港湾局)	



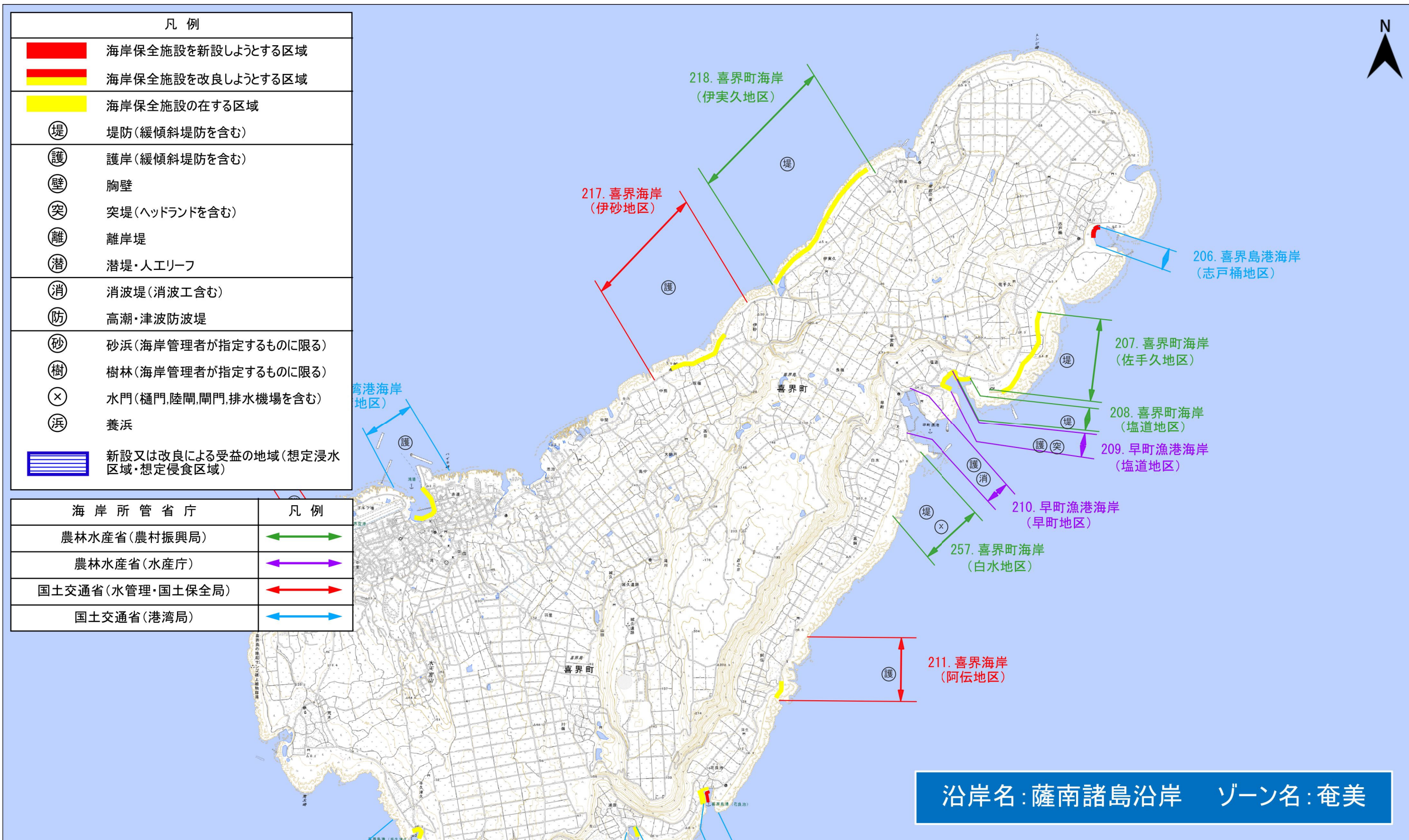
沿岸名: 薩南諸島沿岸 ゾーン名: 奄美

「測量法に基づく国土地理院長承認(複製) R 7JHf 420」
「本製品を複製する場合には、国土地理院の長の承認を得なければならない。」

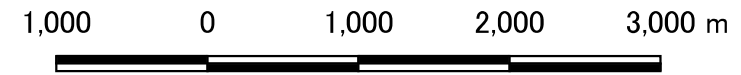


1:50,000

図 海岸保全施設の整備区域、種類、規模及び配置 45/56

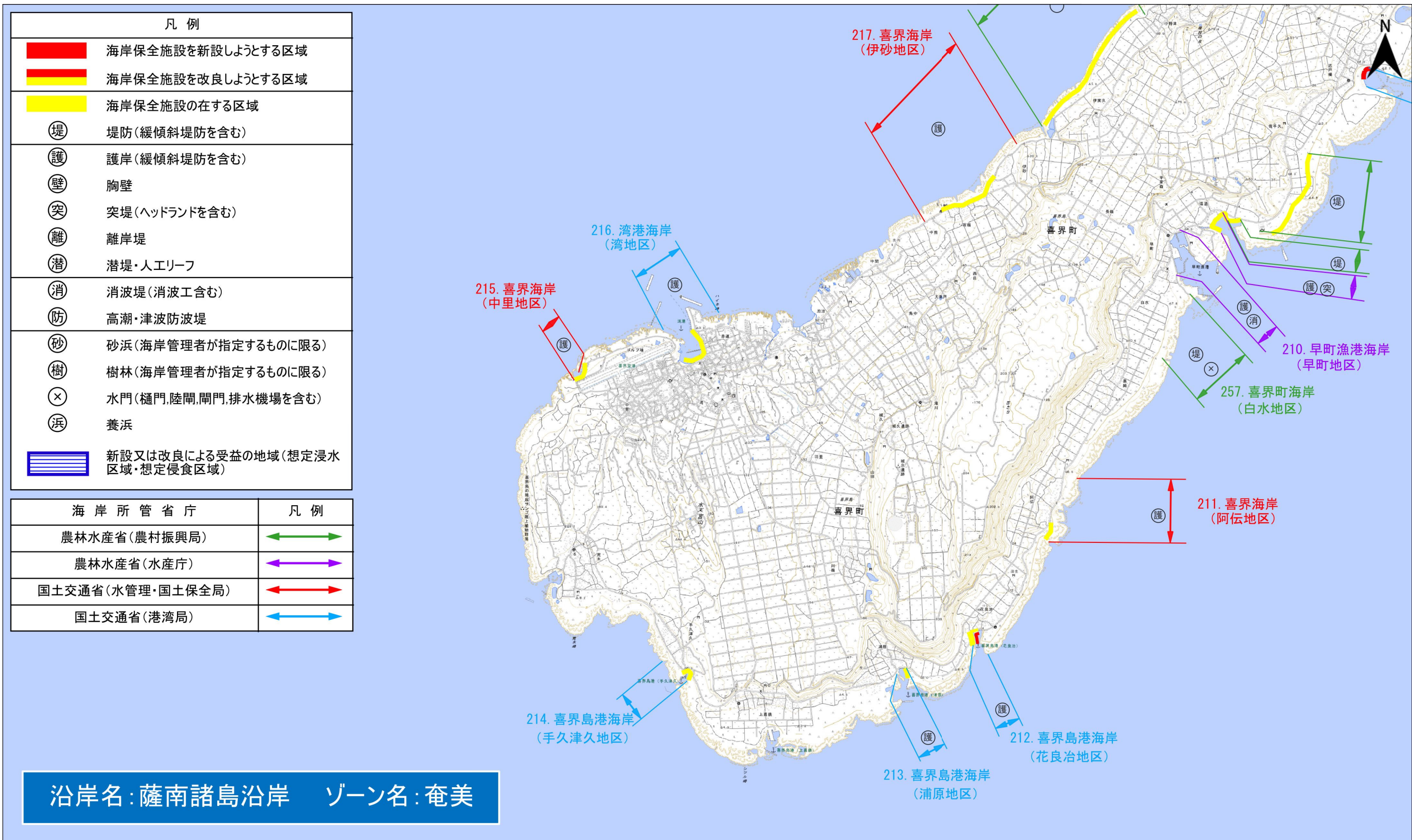


「測量法に基づく国土地理院長承認(複製) R 7JHf 420」
「本製品を複製する場合には、国土地理院の長の承認を得なければならない。」



1:50,000

図 海岸保全施設の整備区域、種類、規模及び配置 46/56



「測量法に基づく国土地理院長承認(複製) R 7Jhf 420」
「本製品を複製する場合には、国土地理院の長の承認を得なければならない。」

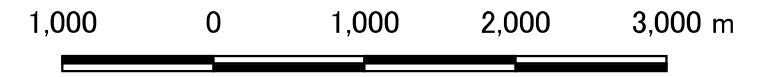
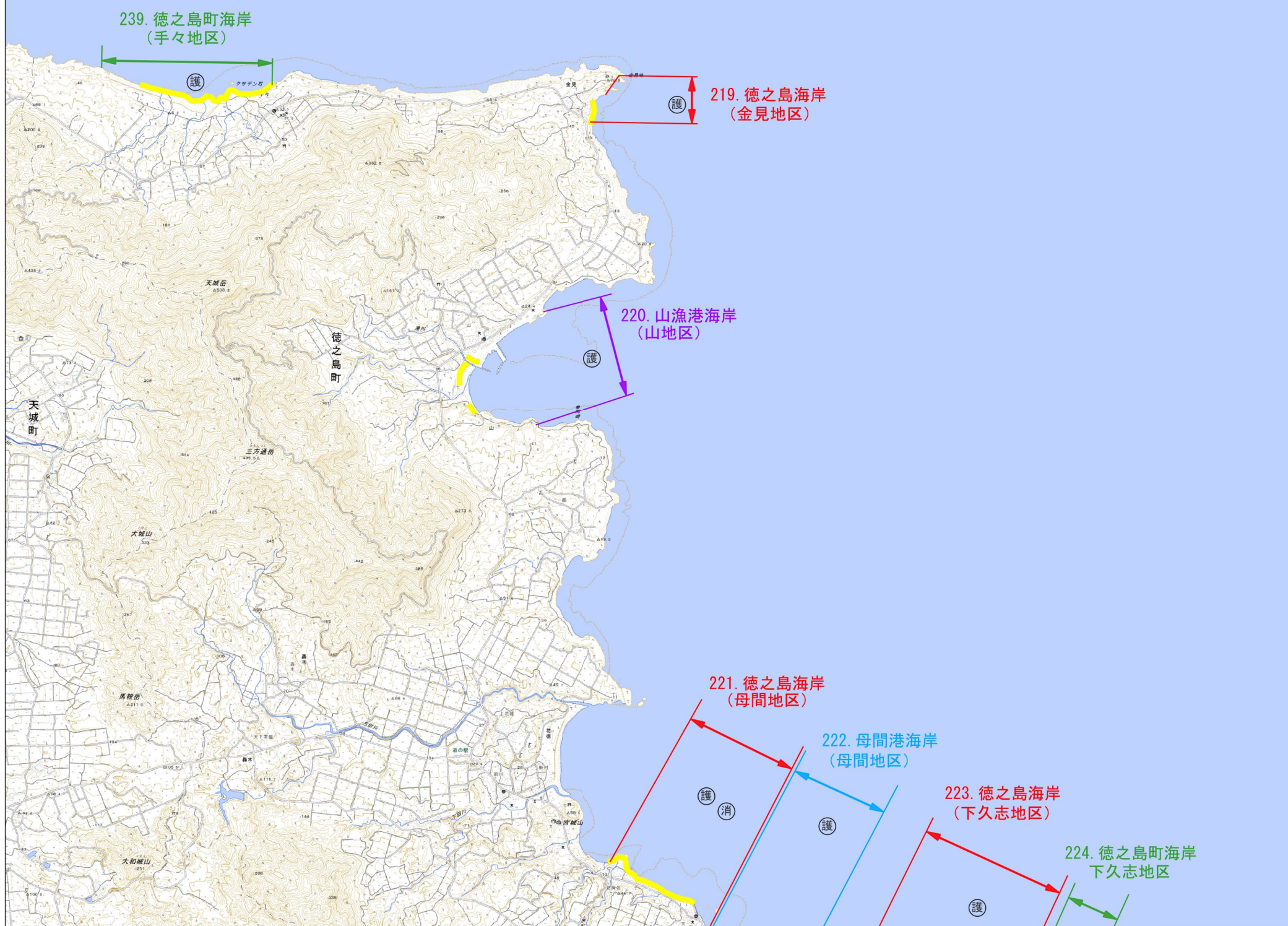


図 海岸保全施設の整備区域、種類、規模及び配置 47/56

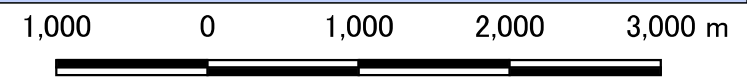
1:50,000



凡例	
	海岸保全施設を新設しようとする区域
	海岸保全施設を改良しようとする区域
	海岸保全施設の在する区域
(堤)	堤防(緩傾斜堤防を含む)
(護)	護岸(緩傾斜堤防を含む)
(壁)	胸壁
(突)	突堤(ヘッドランドを含む)
(離)	離岸堤
(潜)	潜堤・人工リーフ
(消)	消波堤(消波工含む)
(防)	高潮・津波防波堤
(砂)	砂浜(海岸管理者が指定するものに限る)
(樹)	樹林(海岸管理者が指定するものに限る)
(×)	水門(樋門,陸閘,閘門,排水機場を含む)
(浜)	養浜
	新設又は改良による受益の地域(想定浸水区域・想定侵食区域)

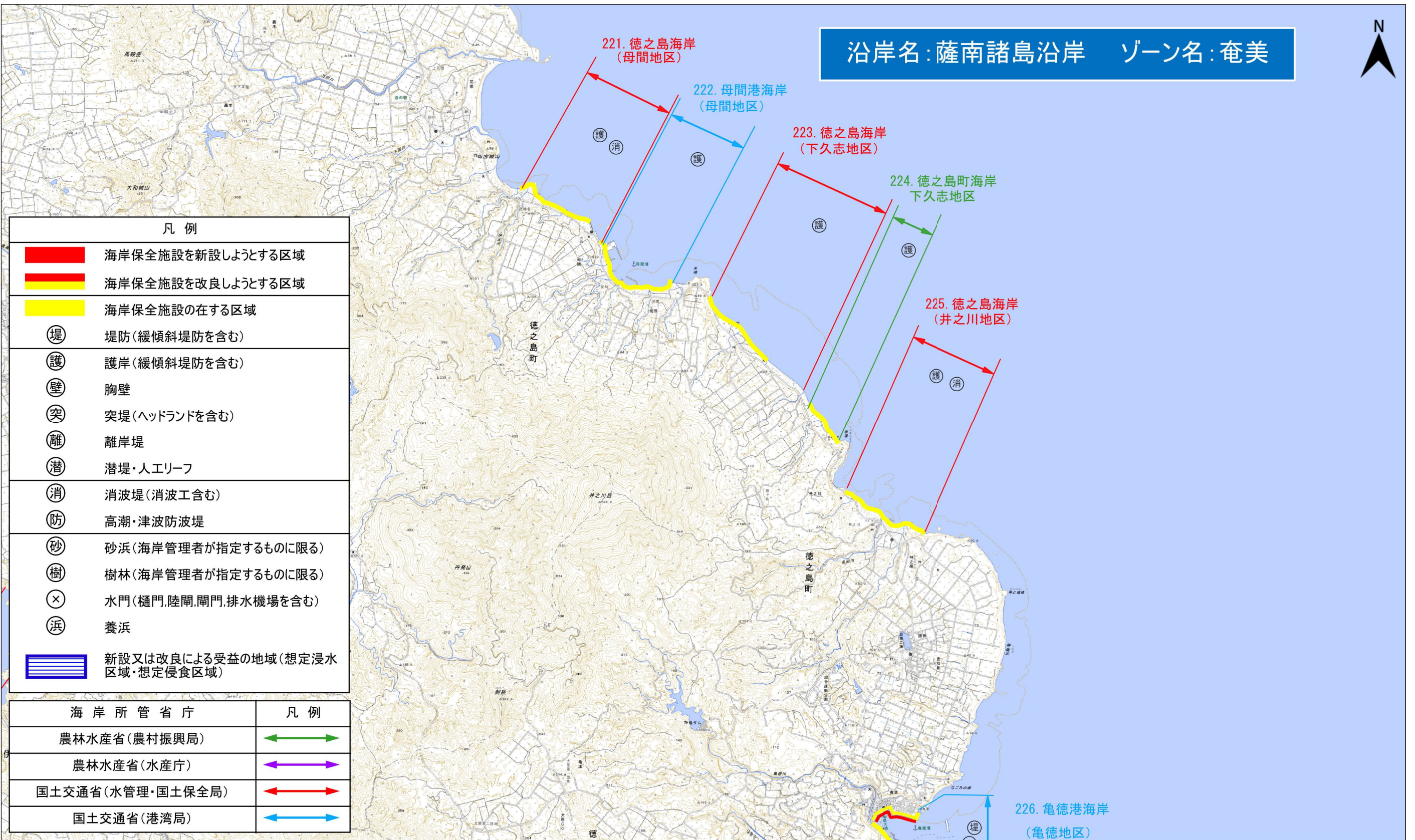
海岸所管省庁	凡例
農林水産省(農村振興局)	
農林水産省(水産庁)	
国土交通省(水管理・国土保全局)	
国土交通省(港湾局)	

「測量法に基づく国土地理院長承認(複製) R 7JHf 420」
 「本製品を複製する場合には、国土地理院の長の承認を得なければならない。」

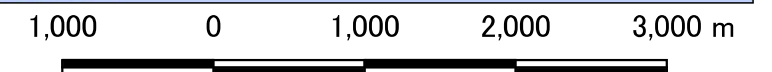


1:50,000

図 海岸保全施設の整備区域、種類、規模及び配置 48/56

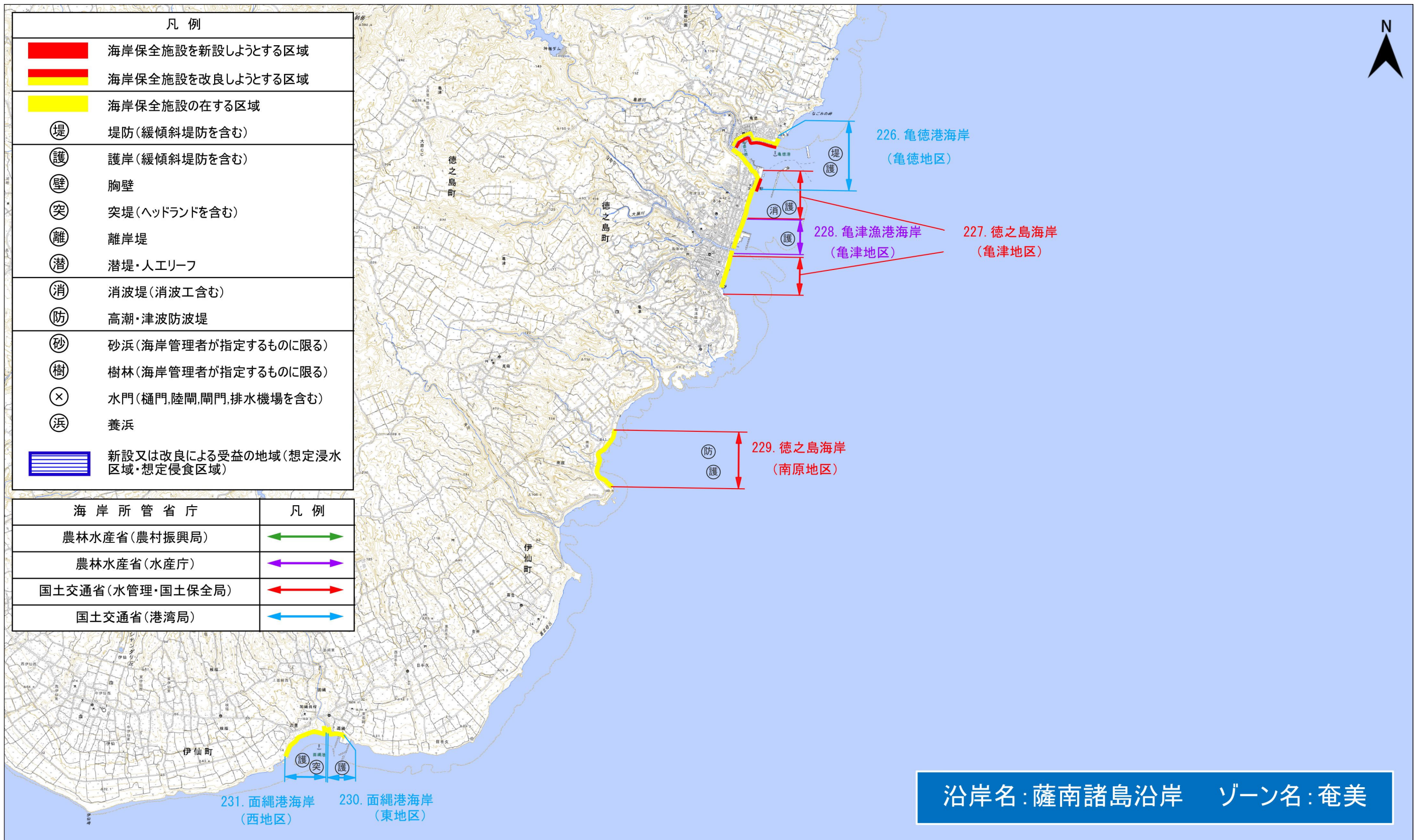


「測量法に基づく国土地理院長承認(複製) R 7JHf 420」
 「本製品を複製する場合には、国土地理院の長の承認を得なければならない。」



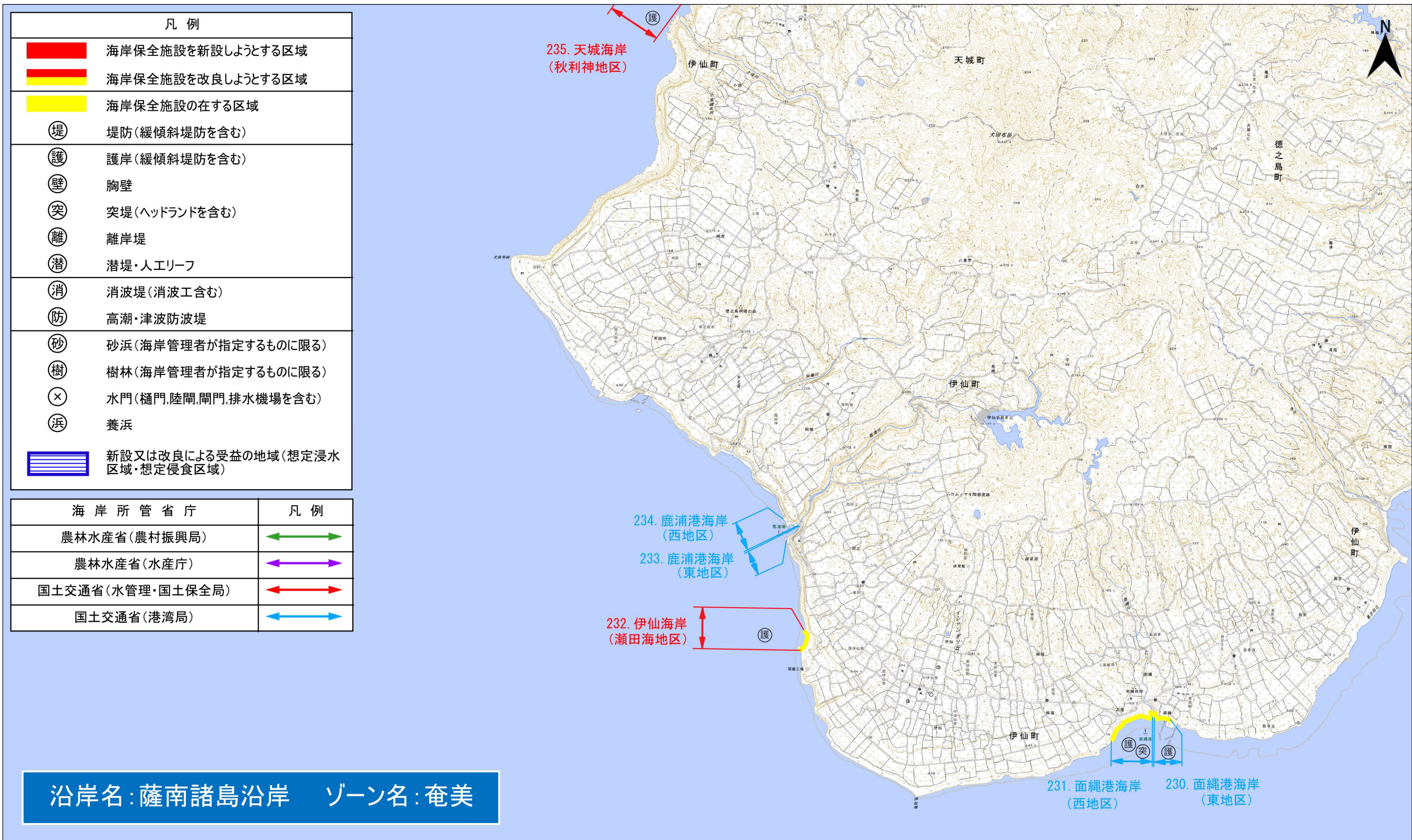
1:50,000

図 海岸保全施設の整備区域、種類、規模及び配置 49/56

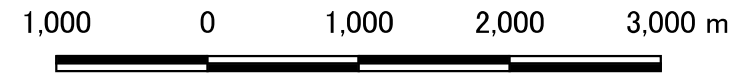


「測量法に基づく国土地理院長承認(複製) R 7JHf 420」
「本製品を複製する場合には、国土地理院の長の承認を得なければならない。」

図 海岸保全施設の整備区域、種類、規模及び配置 50/56

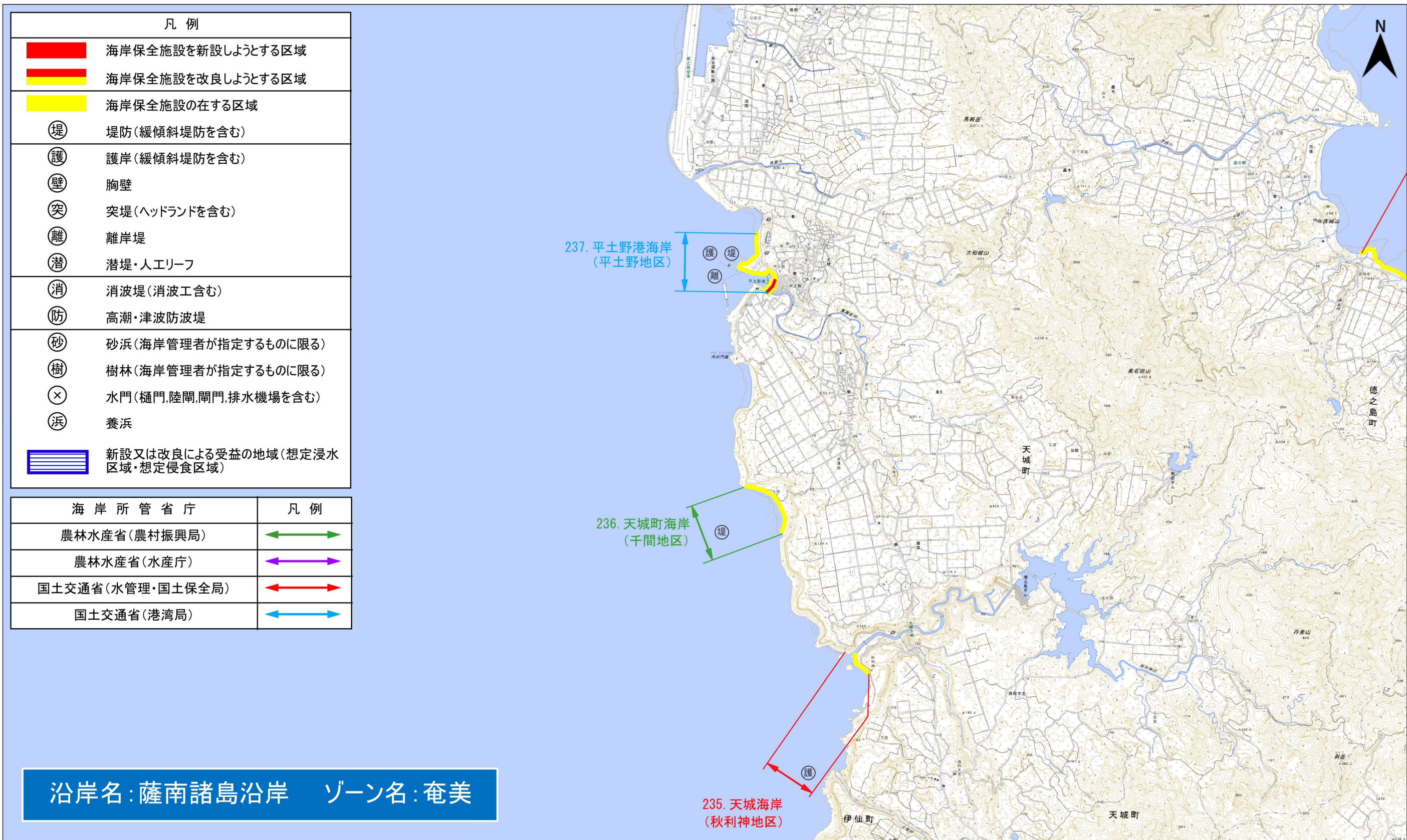


「測量法に基づく国土地理院長承認(複製) R 7JHf 420」
「本製品を複製する場合には、国土地理院の長の承認を得なければならない。」



1:50,000

図 海岸保全施設の整備区域、種類、規模及び配置 51/56



凡例	
	海岸保全施設を新設しようとする区域
	海岸保全施設を改良しようとする区域
	海岸保全施設の在する区域
	堤防(緩傾斜堤防を含む)
	護岸(緩傾斜堤防を含む)
	胸壁
	突堤(ヘッドランドを含む)
	離岸堤
	潜堤・人工リーフ
	消波堤(消波工含む)
	高潮・津波防波堤
	砂浜(海岸管理者が指定するものに限る)
	樹林(海岸管理者が指定するものに限る)
	水門(樋門,陸閘,閘門,排水機場を含む)
	養浜
	新設又は改良による受益の地域(想定浸水区域・想定侵食区域)

海岸所管省庁	凡例
農林水産省(農村振興局)	
農林水産省(水産庁)	
国土交通省(水管理・国土保全局)	
国土交通省(港湾局)	

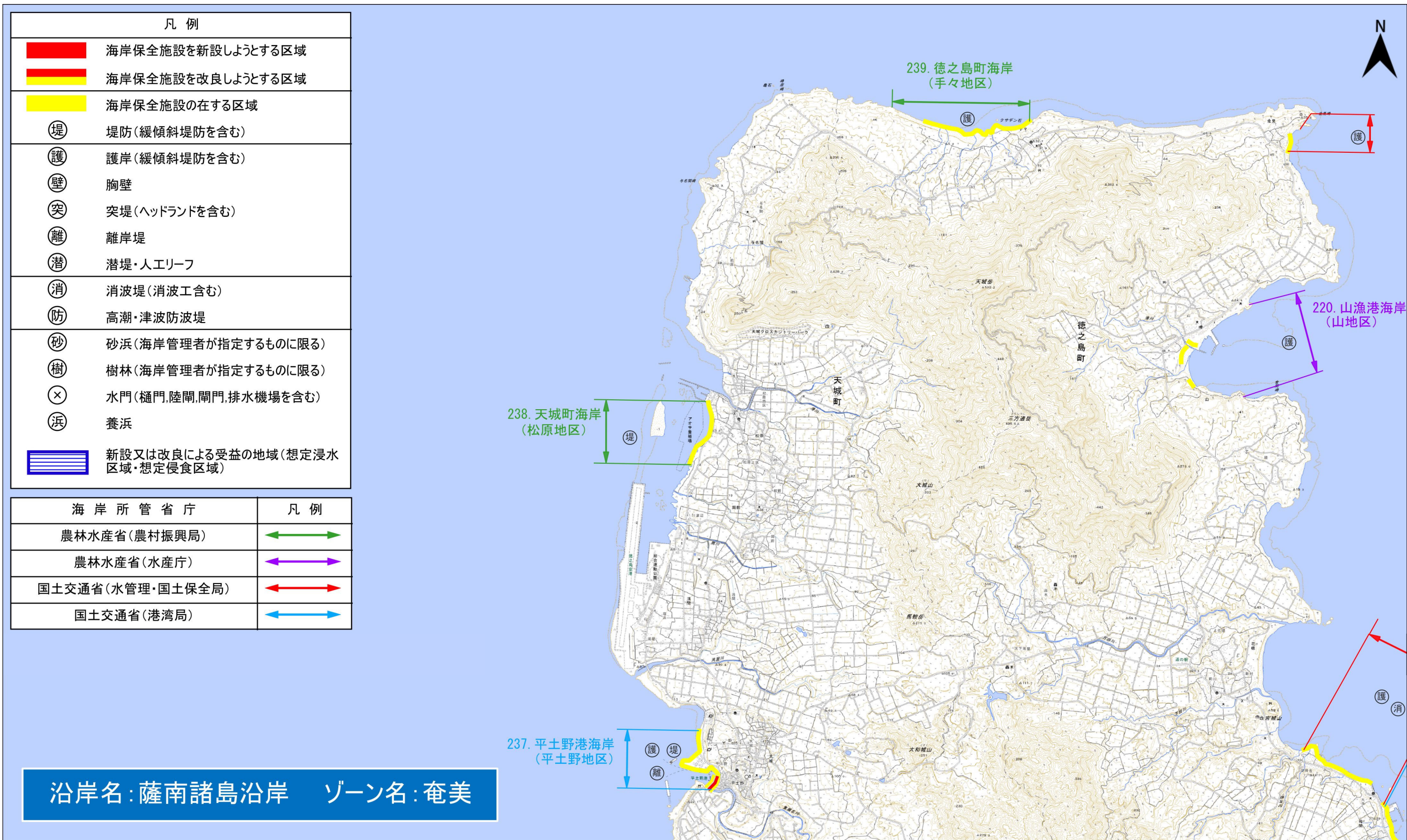
沿岸名: 薩南諸島沿岸 ゾーン名: 奄美

「測量法に基づく国土地理院長承認(複製) R 7JHf 420」
「本製品を複製する場合には、国土地理院の長の承認を得なければならない。」

1,000 0 1,000 2,000 3,000 m

1:50,000

図 海岸保全施設の整備区域、種類、規模及び配置 52/56



凡例	
	海岸保全施設を新設しようとする区域
	海岸保全施設を改良しようとする区域
	海岸保全施設の在する区域
	堤防(緩傾斜堤防を含む)
	護岸(緩傾斜堤防を含む)
	胸壁
	突堤(ヘッドランドを含む)
	離岸堤
	潜堤・人工リーフ
	消波堤(消波工含む)
	高潮・津波防波堤
	砂浜(海岸管理者が指定するものに限る)
	樹林(海岸管理者が指定するものに限る)
	水門(樋門,陸閘,閘門,排水機場を含む)
	養浜
	新設又は改良による受益の地域(想定浸水区域・想定侵食区域)

海岸所管省庁	凡例
農林水産省(農村振興局)	
農林水産省(水産庁)	
国土交通省(水管理・国土保全局)	
国土交通省(港湾局)	

沿岸名: 薩南諸島沿岸 ゾーン名: 奄美

「測量法に基づく国土地理院長承認(複製) R 7JHf 420」
「本製品を複製する場合には、国土地理院の長の承認を得なければならない。」

1,000 0 1,000 2,000 3,000 m

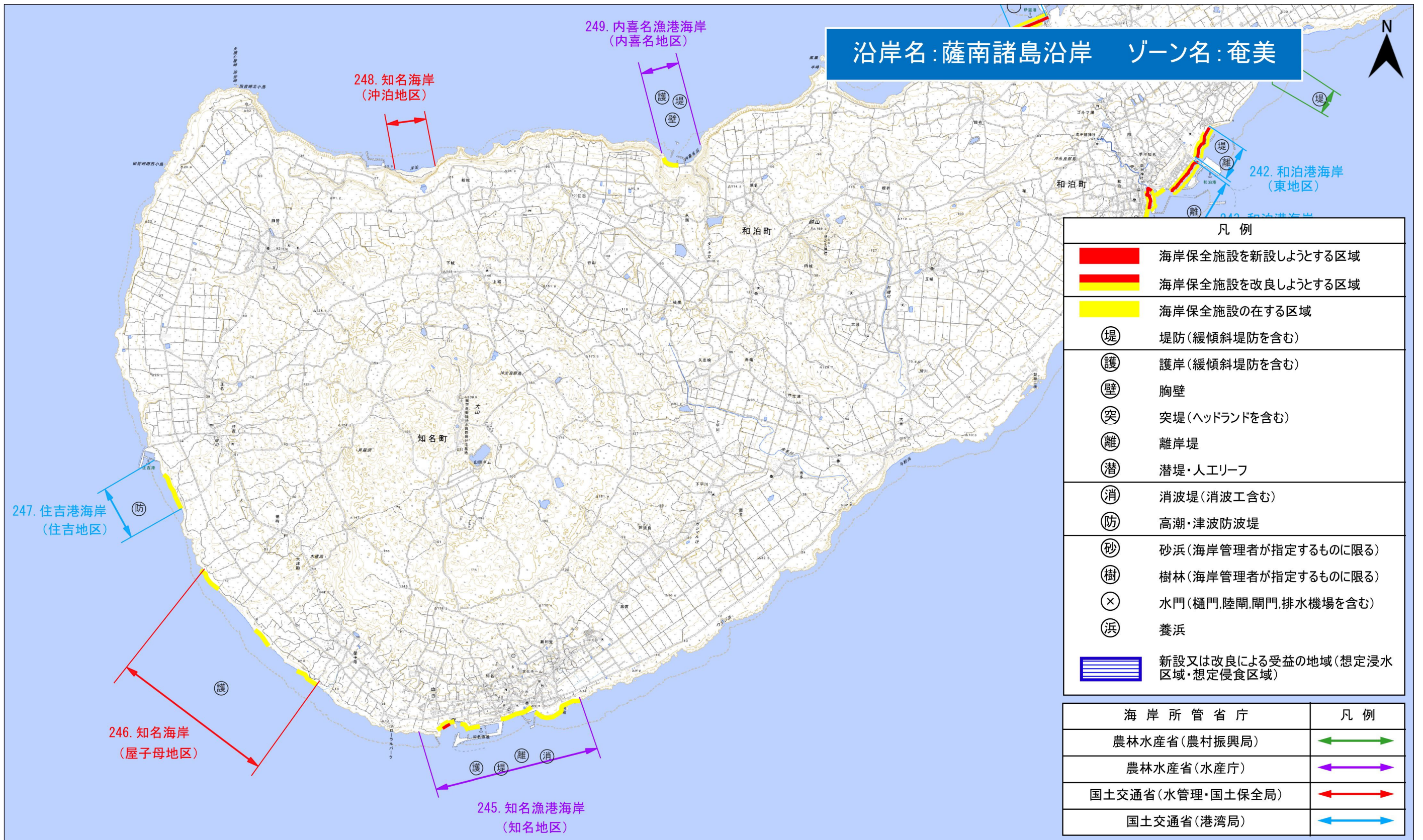
1:50,000

図 海岸保全施設の整備区域、種類、規模及び配置 53/56

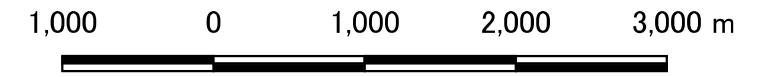


「測量法に基づく国土地理院長承認(複製) R 7JHf 420」
「本製品を複製する場合には、国土地理院の長の承認を得なければならない。」

図 海岸保全施設の整備区域、種類、規模及び配置 54/56



「測量法に基づく国土地理院長承認(複製) R 7JHf 420」
「本製品を複製する場合には、国土地理院の長の承認を得なければならない。」



1:50,000

図 海岸保全施設の整備区域、種類、規模及び配置 55/56

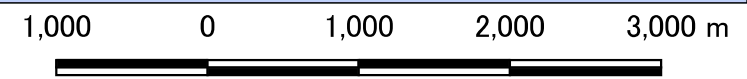
凡例	
	海岸保全施設を新設しようとする区域
	海岸保全施設を改良しようとする区域
	海岸保全施設の在する区域
	堤防(緩傾斜堤防を含む)
	護岸(緩傾斜堤防を含む)
	胸壁
	突堤(ヘッドランドを含む)
	離岸堤
	潜堤・人工リーフ
	消波堤(消波工含む)
	高潮・津波防波堤
	砂浜(海岸管理者が指定するものに限る)
	樹林(海岸管理者が指定するものに限る)
	水門(樋門,陸閘,閘門,排水機場を含む)
	養浜
	新設又は改良による受益の地域(想定浸水区域・想定侵食区域)

海岸所管省庁	凡例
農林水産省(農村振興局)	
農林水産省(水産庁)	
国土交通省(水管理・国土保全局)	
国土交通省(港湾局)	

沿岸名: 薩南諸島沿岸 ゾーン名: 奄美



「測量法に基づく国土地理院長承認(複製) R 7Jhf 420」
「本製品を複製する場合には、国土地理院の長の承認を得なければならない。」



1:50,000

図 海岸保全施設の整備区域、種類、規模及び配置 56/56