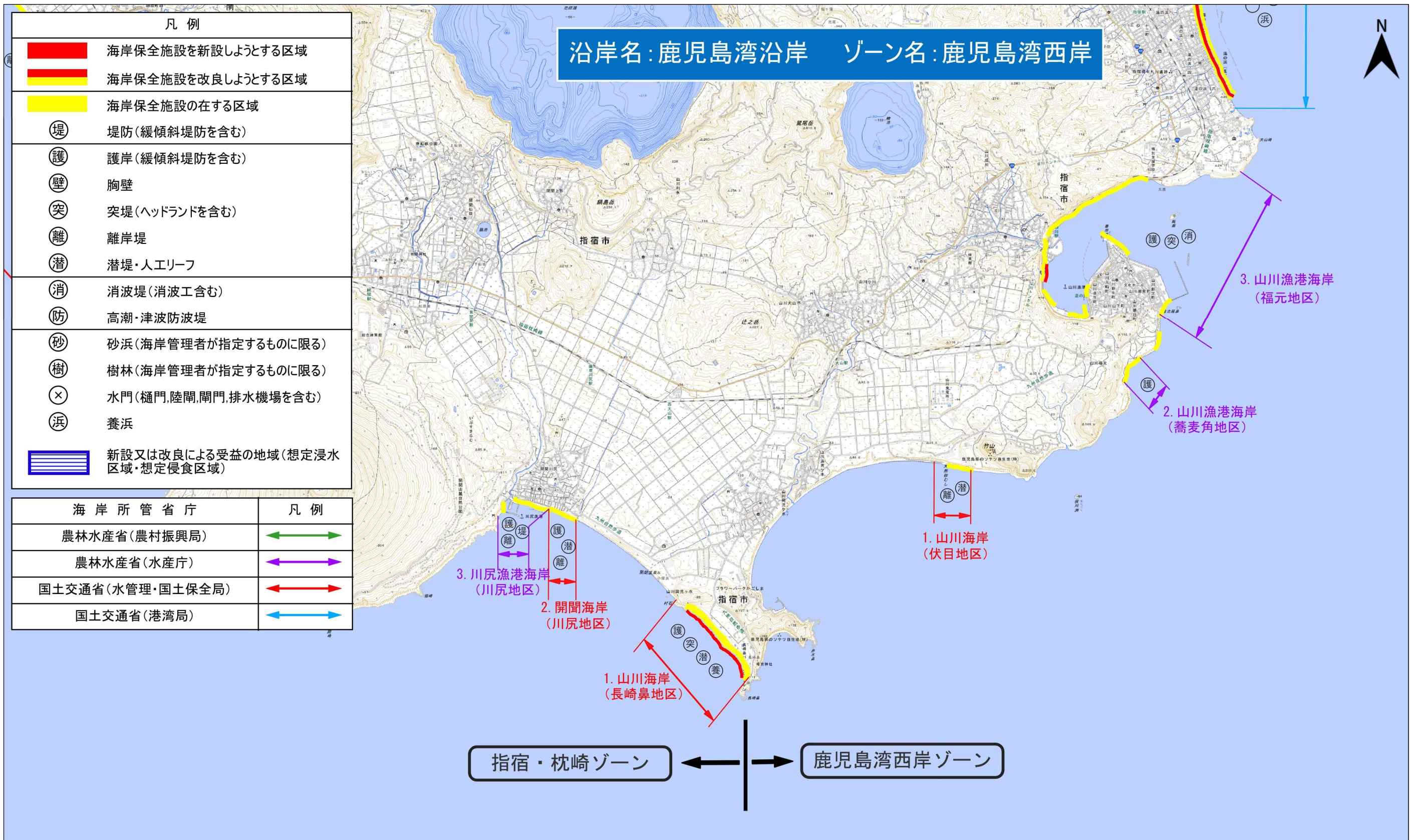


「測量法に基づく国土地理院長承認（複製）R 7JHf 420」
「本製品を複製する場合には、国土地理院の長の承認を得なければならない。」

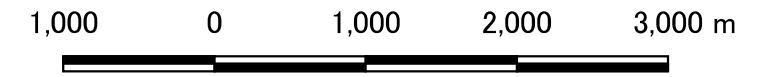
0 10 20 30 40 km



1:450,000

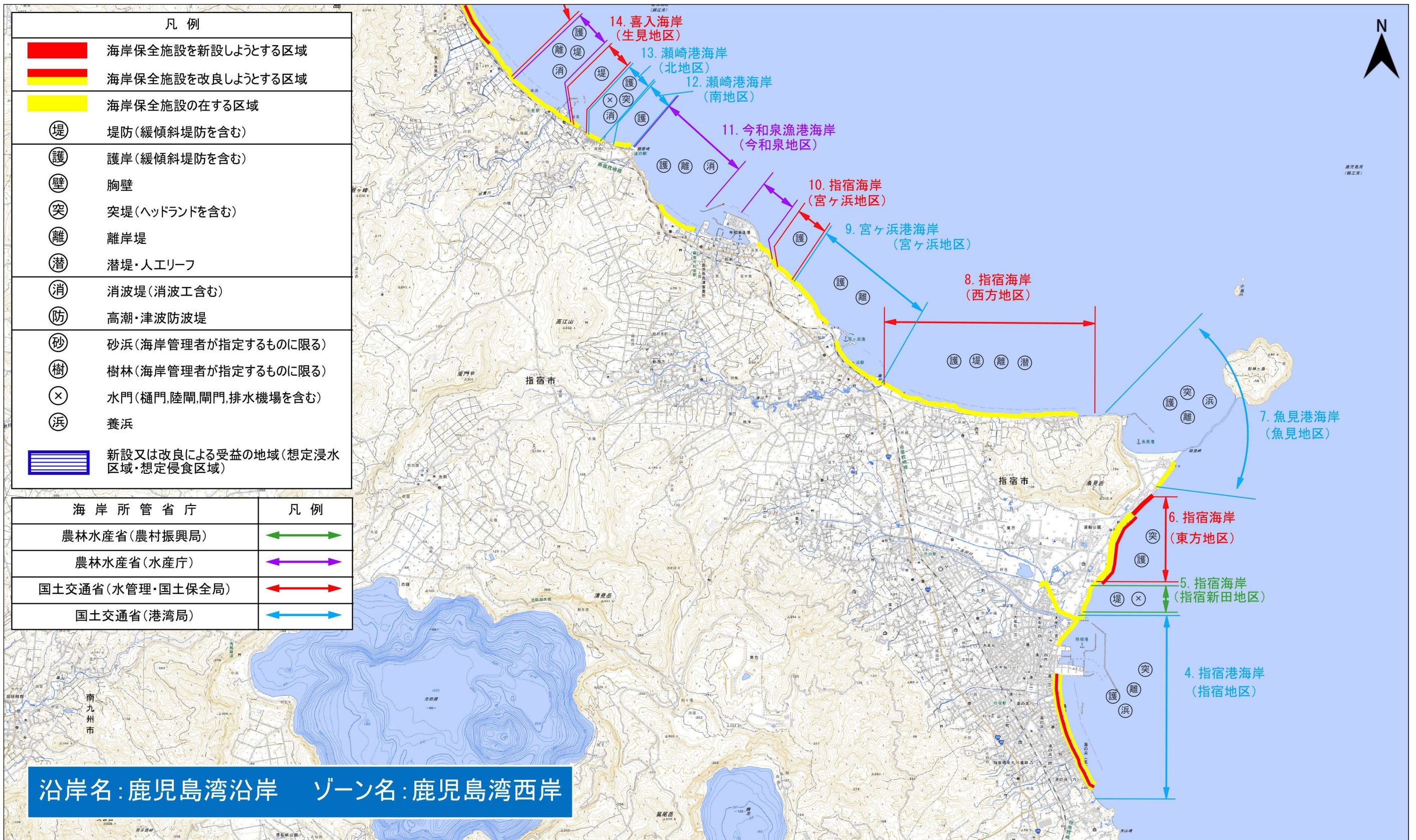


「測量法に基づく国土地理院長承認(複製) R 7JHf 420」
「本製品を複製する場合には、国土地理院の長の承認を得なければならない。」



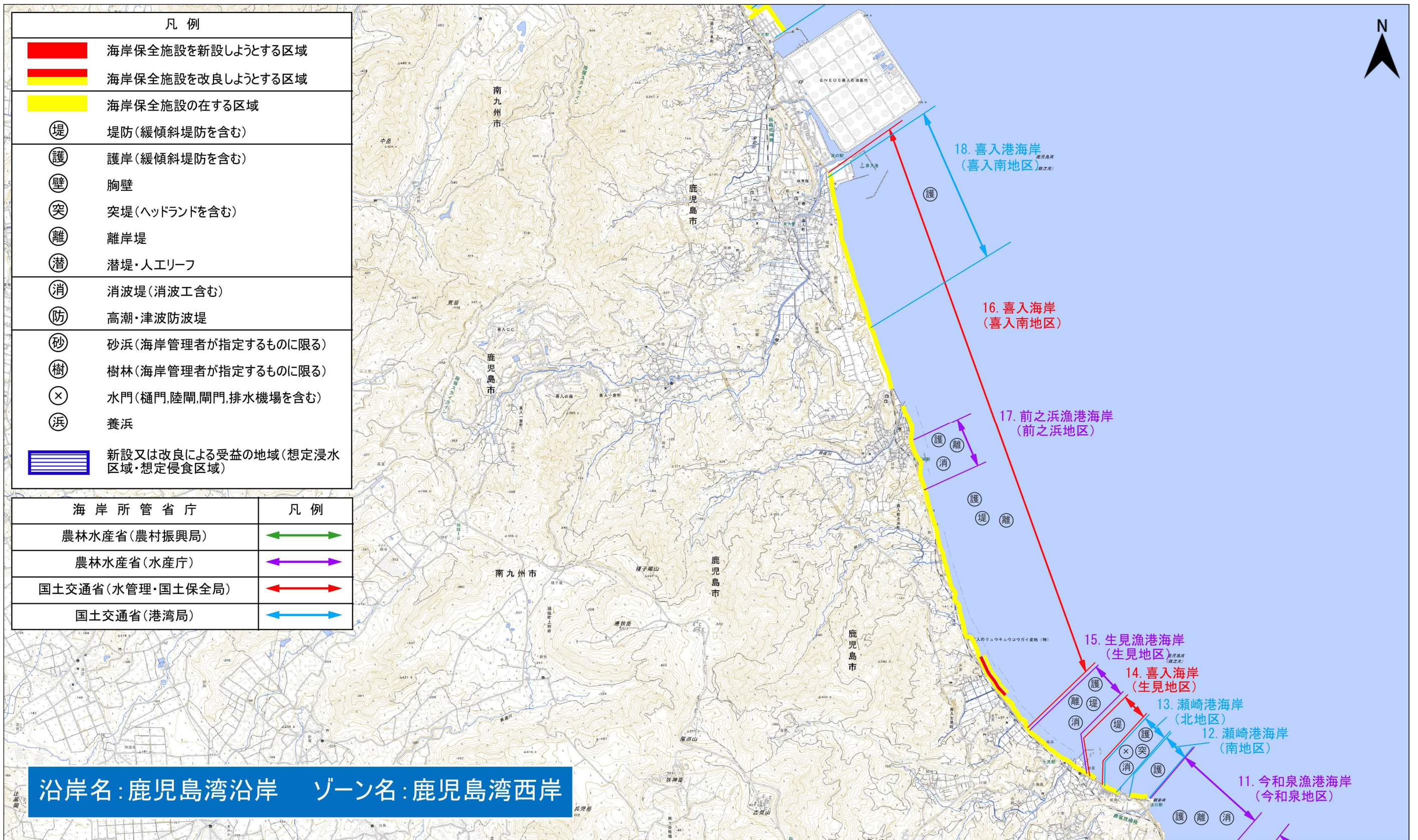
1:50,000

図 海岸保全施設の整備区域、種類、規模及び配置 1/19



「測量法に基づく国土地理院長承認(複製) R 7JHf 420」
 「本製品を複製する場合には、国土地理院の長の承認を得なければならない。」

図 海岸保全施設の整備区域、種類、規模及び配置 2/19

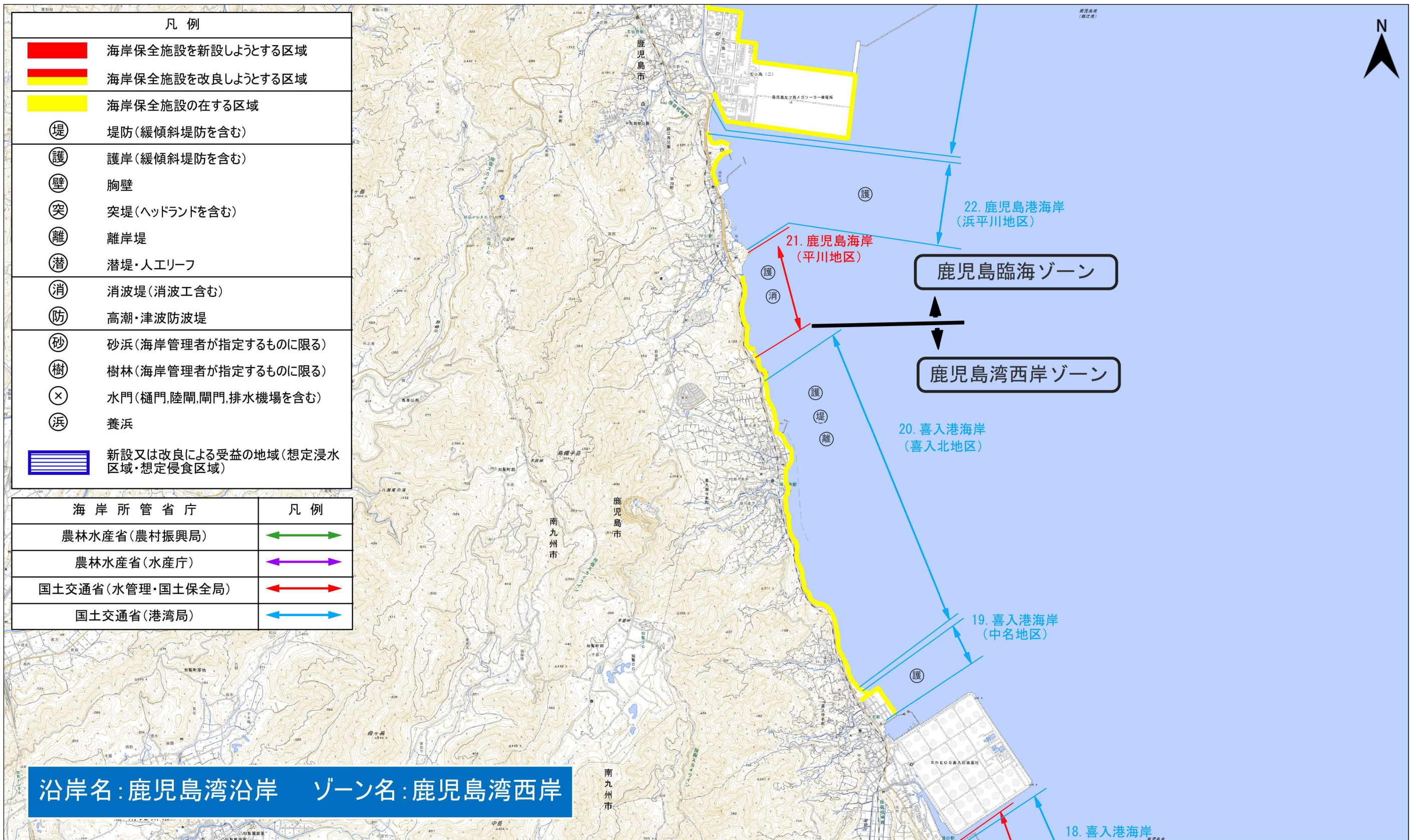


「測量法に基づく国土地理院長承認(複製) R 7JHf 420」
「本製品を複製する場合には、国土地理院の長の承認を得なければならない。」

1,000 0 1,000 2,000 3,000 m

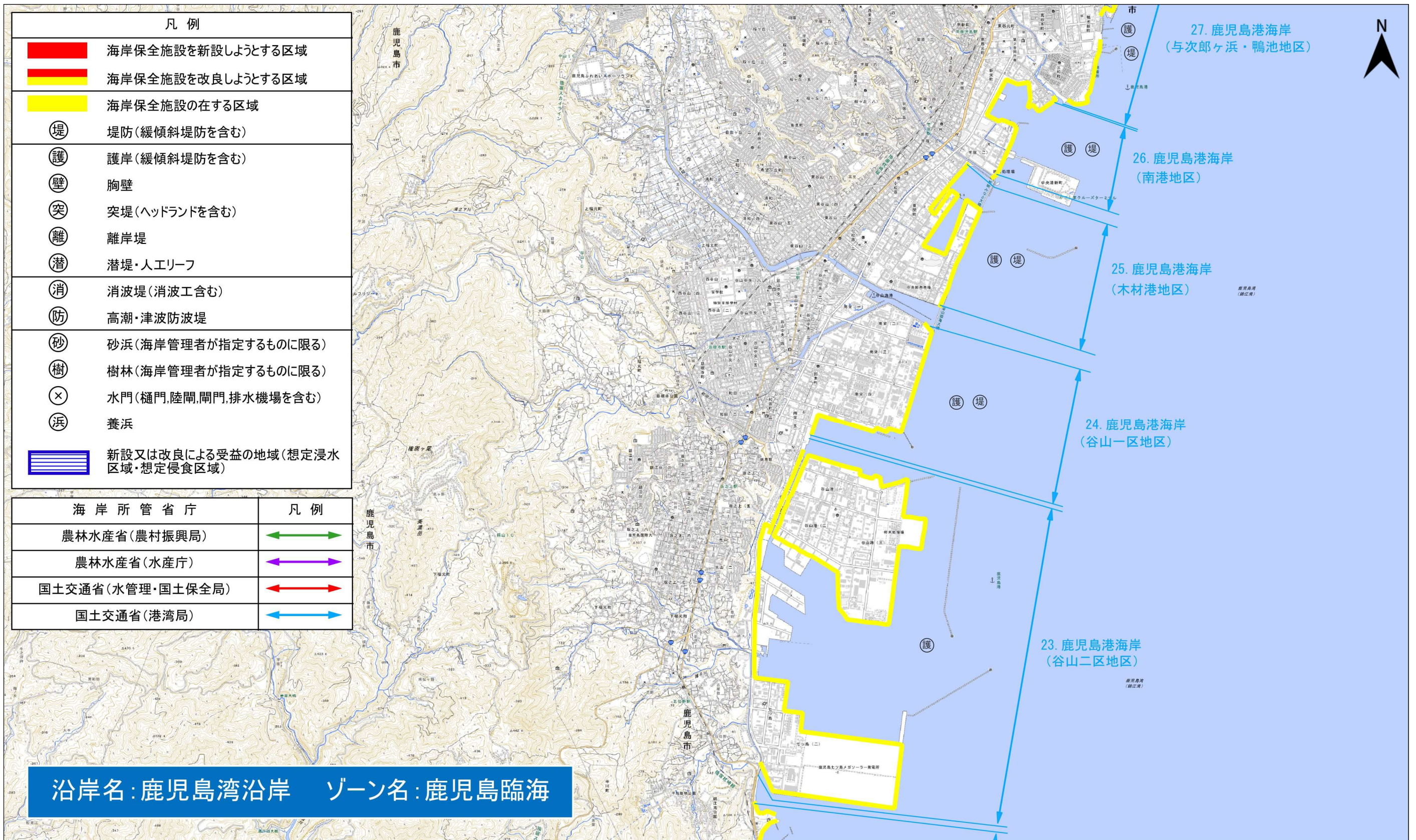
1:50,000

図 海岸保全施設の整備区域、種類、規模及び配置 3/19



「測量法に基づく国土地理院長承認 (複製) R 7JHf 420」
「本製品を複製する場合には、国土地理院の長の承認を得なければならない。」

図 海岸保全施設の整備区域、種類、規模及び配置 4/19

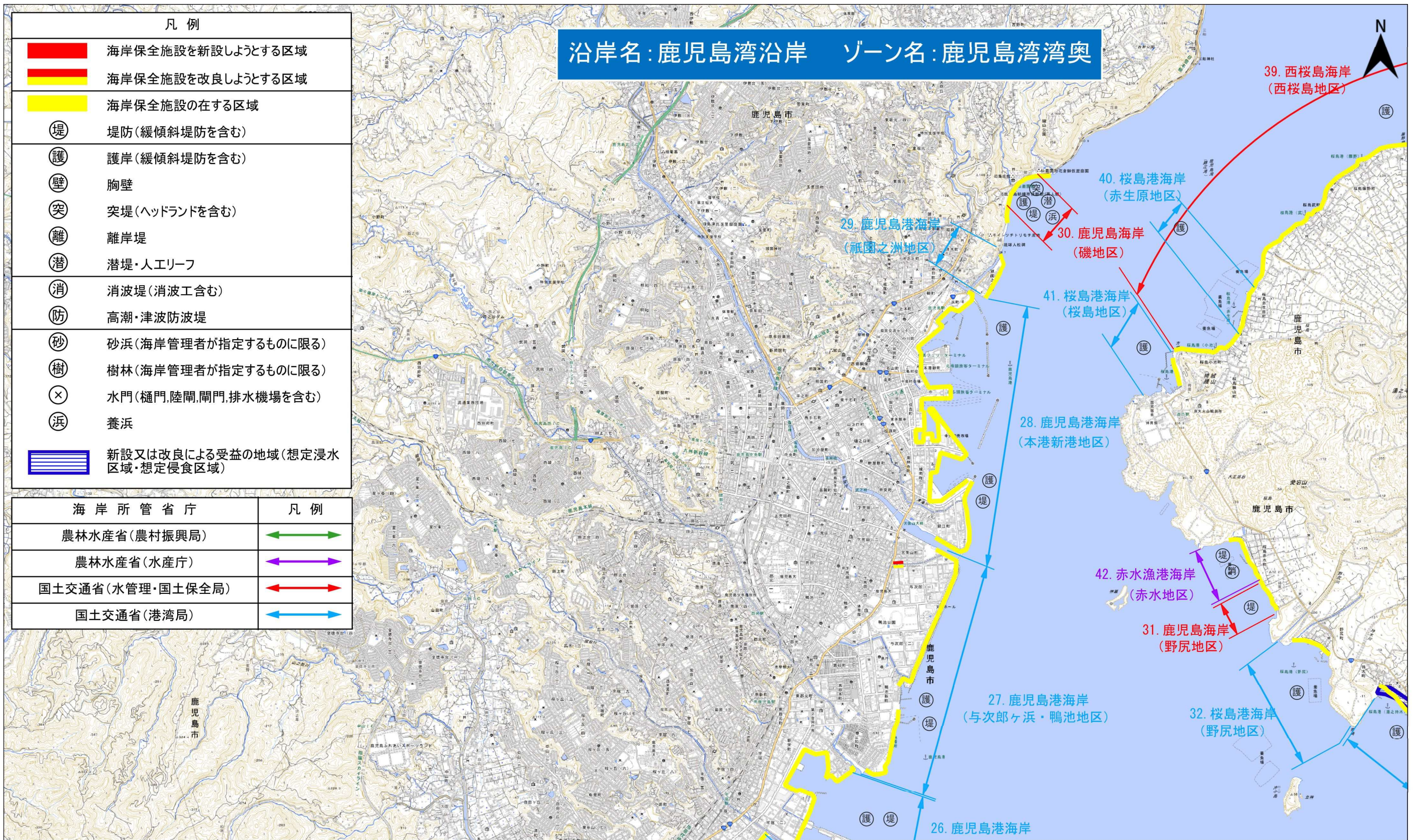


「測量法に基づく国土地理院長承認（複製）R 7JHf 420」
 「本製品を複製する場合には、国土地理院の長の承認を得なければならない。」

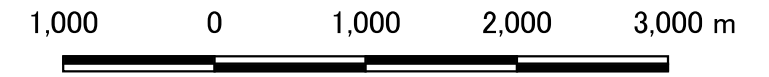
1,000 0 1,000 2,000 3,000 m

1:50,000

図 海岸保全施設の整備区域、種類、規模及び配置 5/19

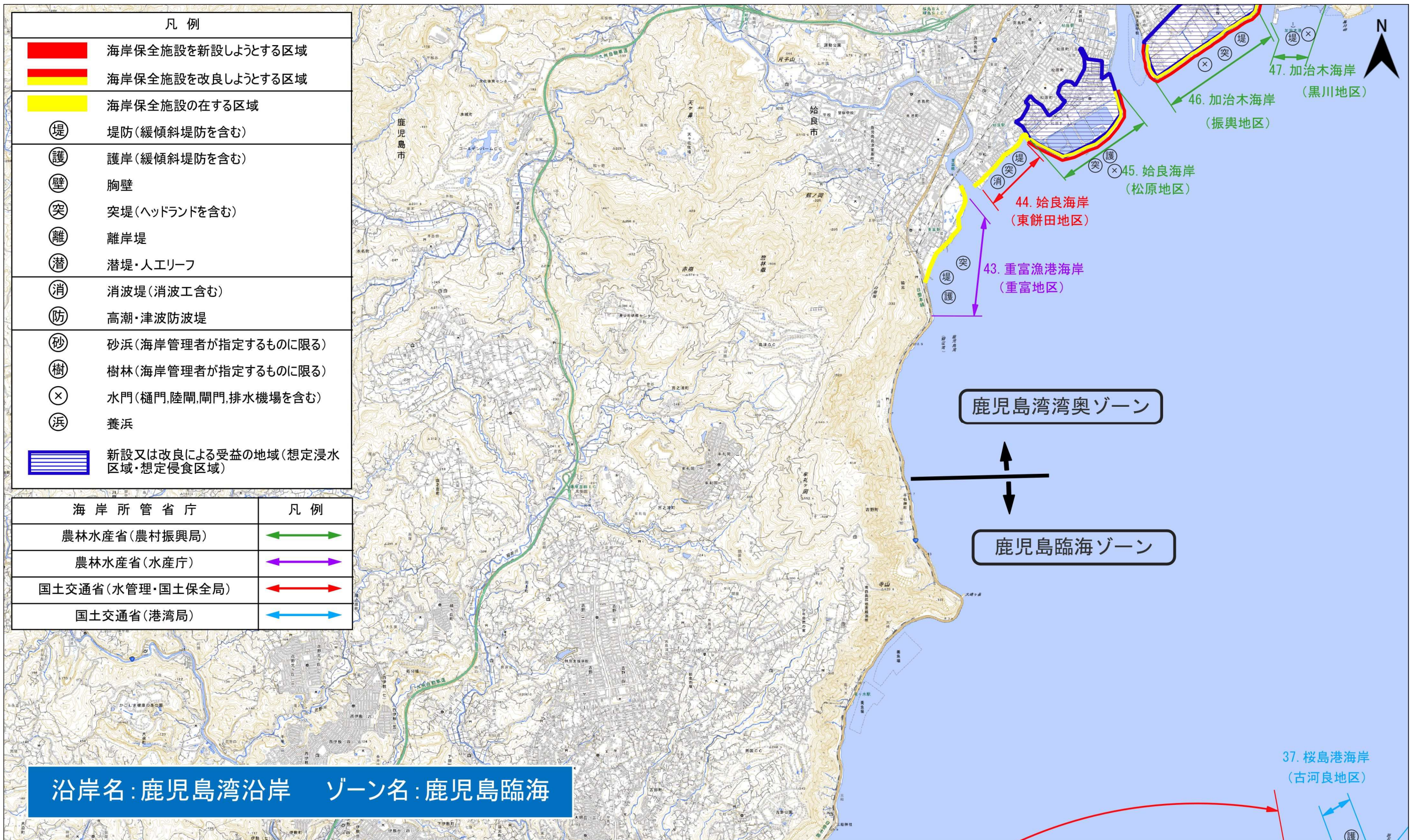


「測量法に基づく国土地理院長承認(複製) R 7JHf 420」
「本製品を複製する場合には、国土地理院の長の承認を得なければならない。」



1:50,000

図 海岸保全施設の整備区域、種類、規模及び配置 6/19



凡例	
	海岸保全施設を新設しようとする区域
	海岸保全施設を改良しようとする区域
	海岸保全施設の在する区域
Ⓔ	堤防(緩傾斜堤防を含む)
Ⓕ	護岸(緩傾斜堤防を含む)
Ⓖ	胸壁
Ⓕ	突堤(ヘッドランドを含む)
Ⓖ	離岸堤
Ⓕ	潜堤・人工リーフ
Ⓕ	消波堤(消波工含む)
Ⓕ	高潮・津波防波堤
Ⓕ	砂浜(海岸管理者が指定するものに限る)
Ⓕ	樹林(海岸管理者が指定するものに限る)
×	水門(樋門,陸閘,閘門,排水機場を含む)
Ⓕ	養浜
	新設又は改良による受益の地域(想定浸水区域・想定侵食区域)

海岸所管省庁	凡例
農林水産省(農村振興局)	
農林水産省(水産庁)	
国土交通省(水管理・国土保全局)	
国土交通省(港湾局)	

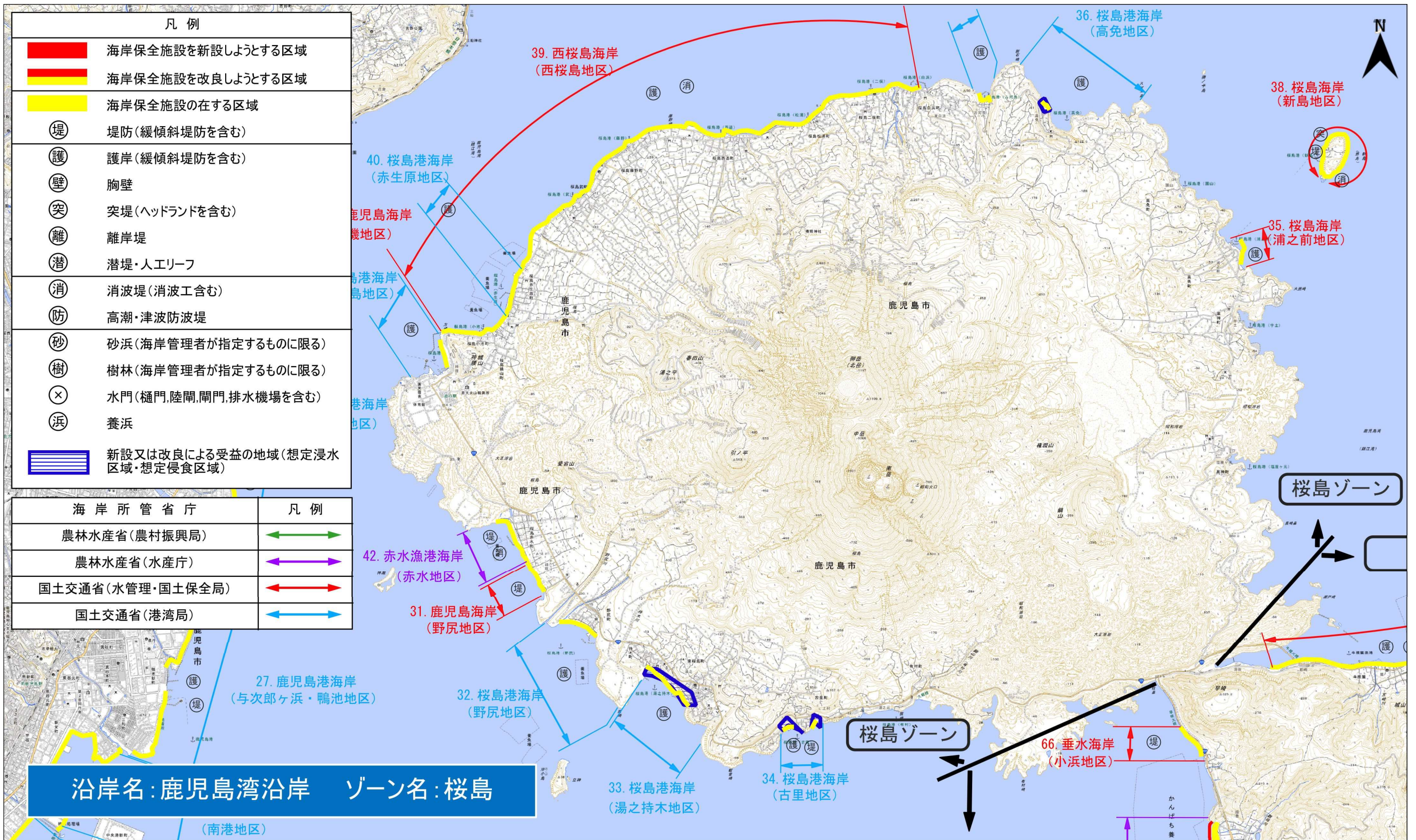
沿岸名: 鹿児島湾沿岸 ゾーン名: 鹿児島臨海

「測量法に基づく国土地理院長承認(複製) R 7JHf 420」
「本製品を複製する場合には、国土地理院の長の承認を得なければならない。」

1,000 0 1,000 2,000 3,000 m

1:50,000

図 海岸保全施設の整備区域、種類、規模及び配置 7/19

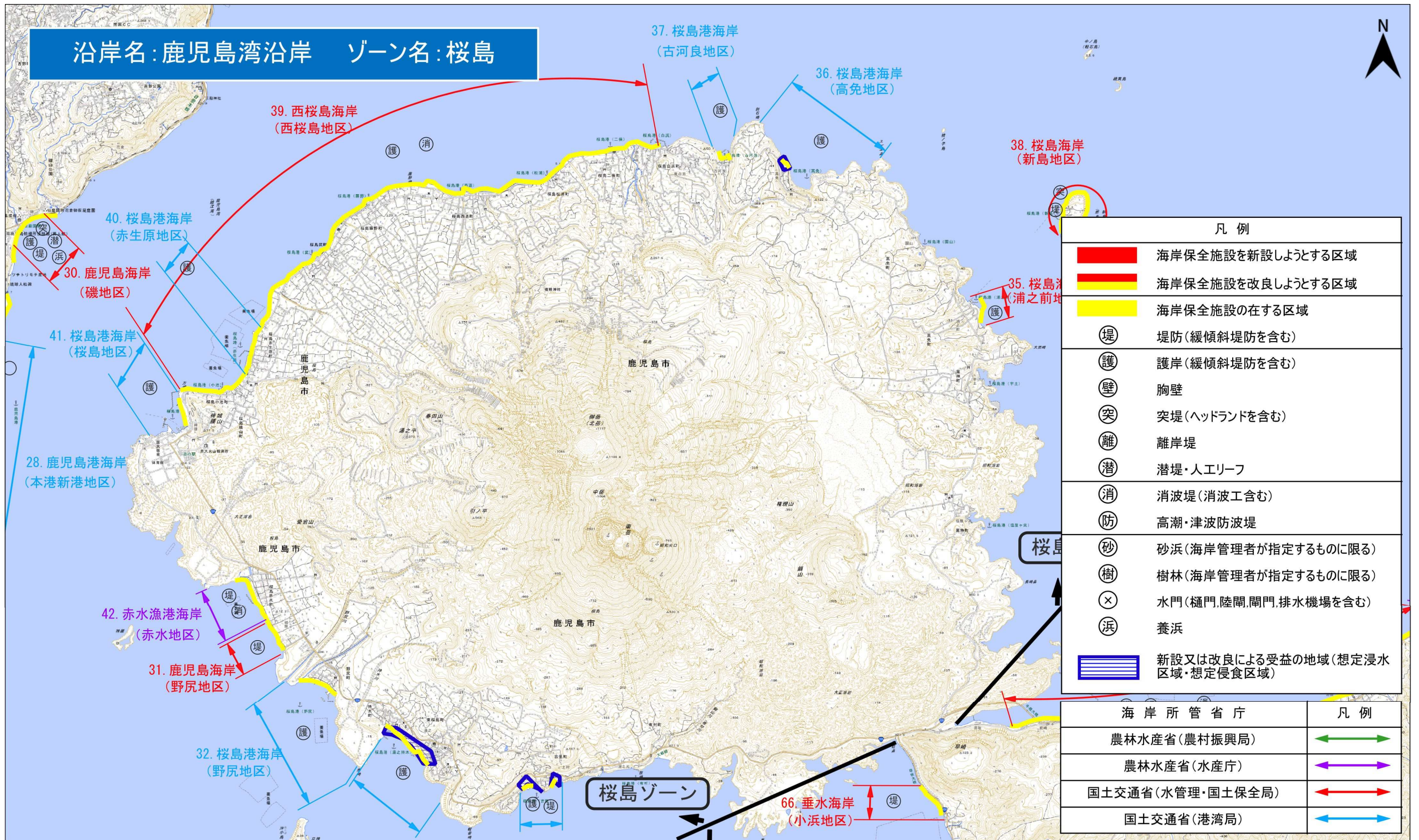


「測量法に基づく国土地理院長承認（複製）R 7JHf 420」
 「本製品を複製する場合には、国土地理院の長の承認を得なければならない。」

1,000 0 1,000 2,000 3,000 m

1:50,000

図 海岸保全施設の整備区域、種類、規模及び配置 8/19



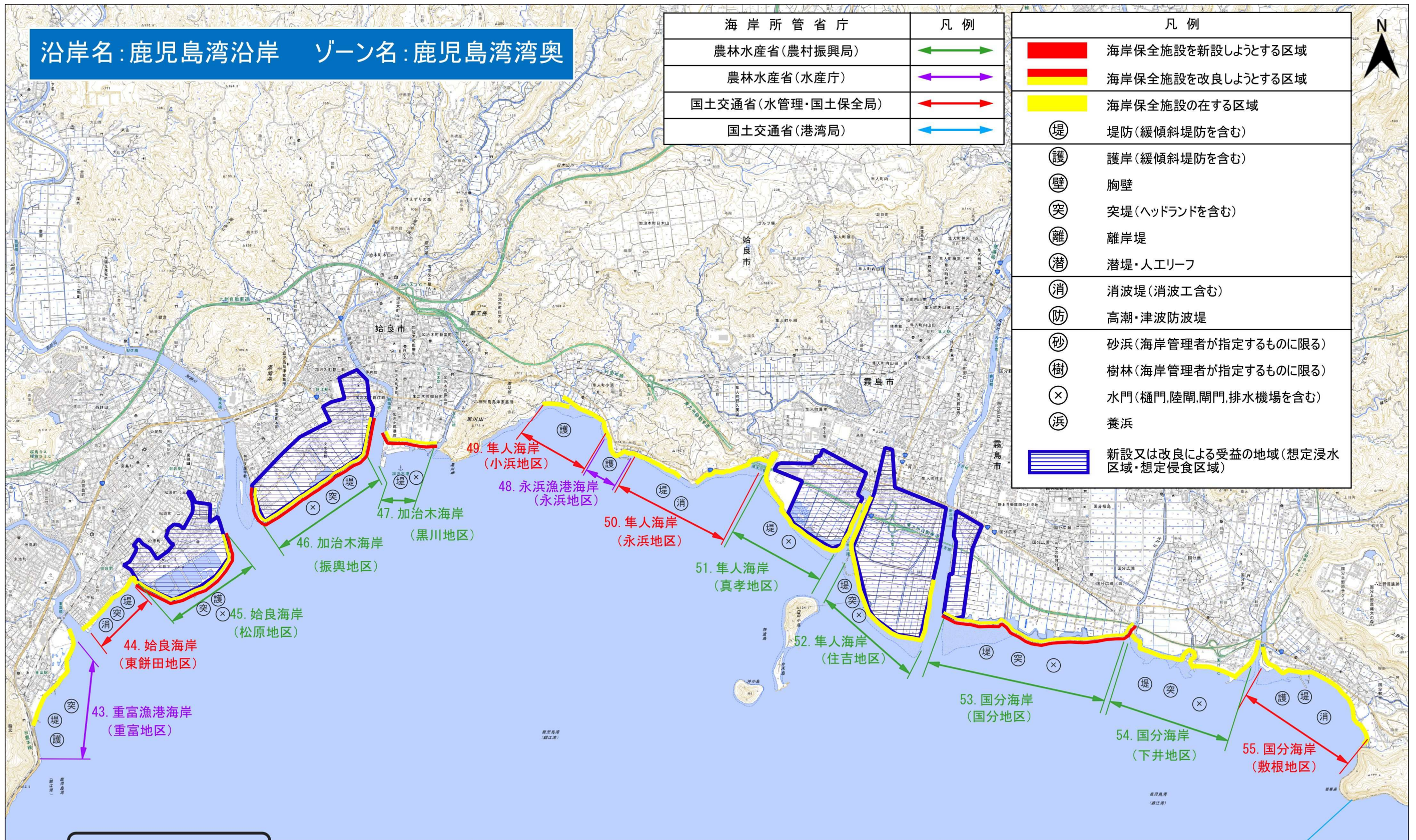
「測量法に基づく国土地理院長承認(複製) R 7JHf 420」
「本製品を複製する場合には、国土地理院の長の承認を得なければならない。」

図 海岸保全施設の整備区域、種類、規模及び配置 9/19

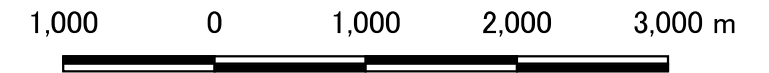
沿岸名：鹿児島湾沿岸 ゾーン名：鹿児島湾湾奥

海岸所管省庁	凡例
農林水産省(農村振興局)	←→ (緑)
農林水産省(水産庁)	←→ (紫)
国土交通省(水管理・国土保全局)	←→ (赤)
国土交通省(港湾局)	←→ (青)

凡例	
	海岸保全施設を新設しようとする区域
	海岸保全施設を改良しようとする区域
	海岸保全施設の在する区域
	堤防(緩傾斜堤防を含む)
	護岸(緩傾斜堤防を含む)
	胸壁
	突堤(ヘッドランドを含む)
	離岸堤
	潜堤・人工リーフ
	消波堤(消波工含む)
	高潮・津波防波堤
	砂浜(海岸管理者が指定するものに限る)
	樹林(海岸管理者が指定するものに限る)
	水門(樋門,陸閘,閘門,排水機場を含む)
	養浜
	新設又は改良による受益の地域(想定浸水区域・想定侵食区域)

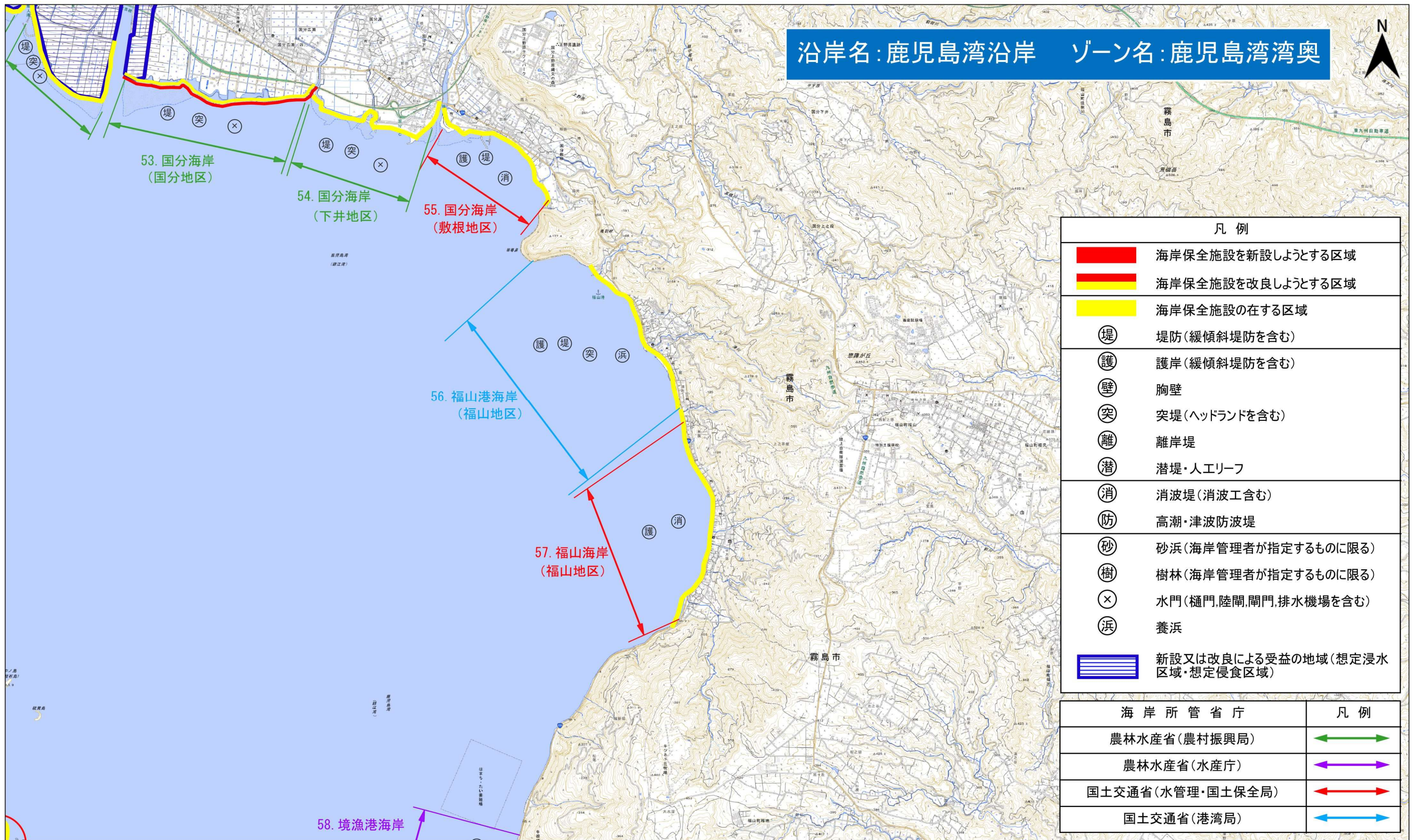


「測量法に基づく国土地理院長承認(複製) R 7JHf 420」
 「本製品を複製する場合には、国土地理院の長の承認を得なければならない。」



1:50,000

図 海岸保全施設の整備区域、種類、規模及び配置 10/19



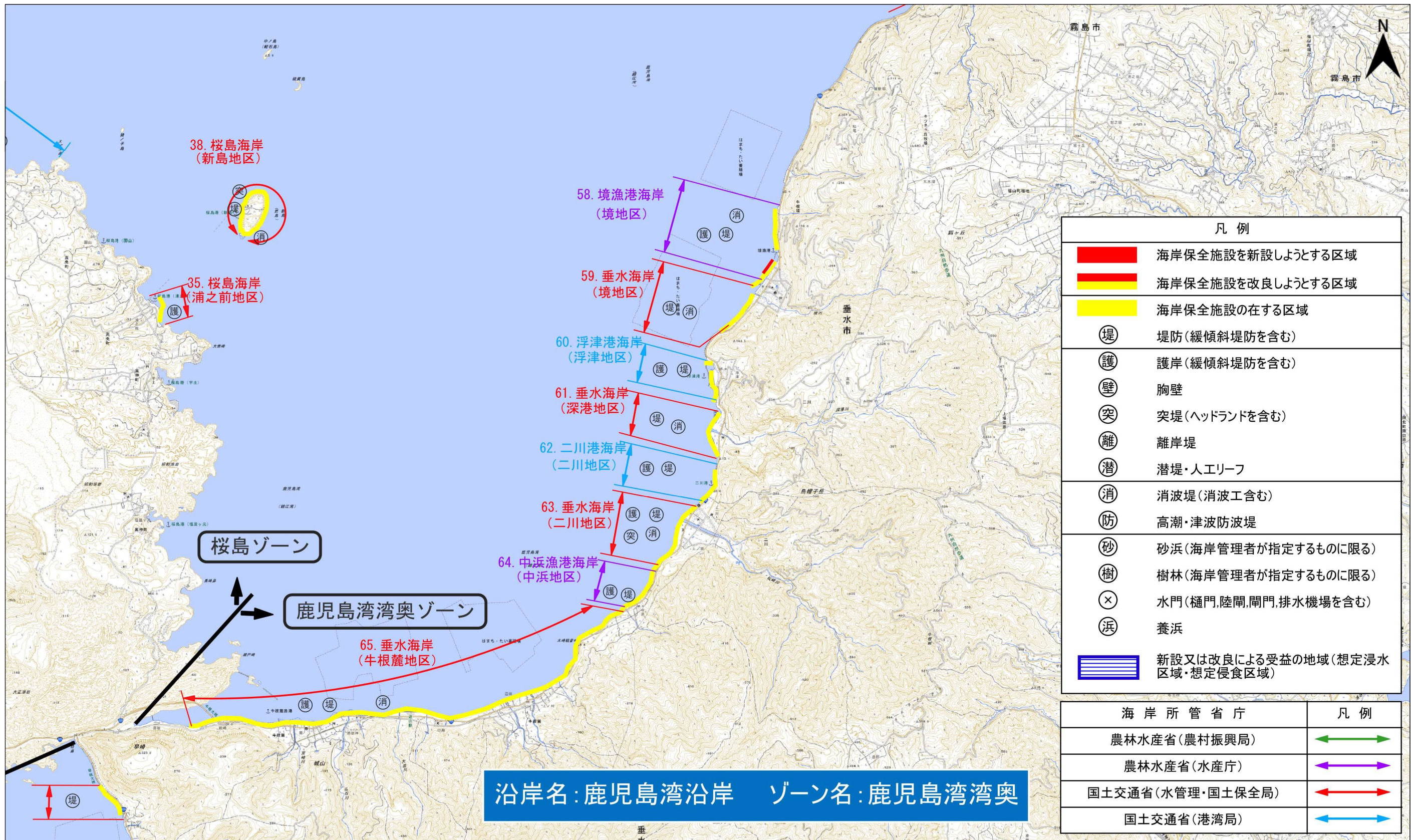
「測量法に基づく国土地理院長承認(複製) R 7JHf 420」
「本製品を複製する場合には、国土地理院の長の承認を得なければならない。」

1,000 0 1,000 2,000 3,000 m



1:50,000

図 海岸保全施設の整備区域、種類、規模及び配置 11/19



凡例	
	海岸保全施設を新設しようとする区域
	海岸保全施設を改良しようとする区域
	海岸保全施設の在する区域
	堤防(緩傾斜堤防を含む)
	護岸(緩傾斜堤防を含む)
	胸壁
	突堤(ヘッドランドを含む)
	離岸堤
	潜堤・人工リーフ
	消波堤(消波工含む)
	高潮・津波防波堤
	砂浜(海岸管理者が指定するものに限る)
	樹林(海岸管理者が指定するものに限る)
	水門(樋門, 陸閘, 閘門, 排水機場を含む)
	養浜
	新設又は改良による受益の地域(想定浸水区域・想定侵食区域)

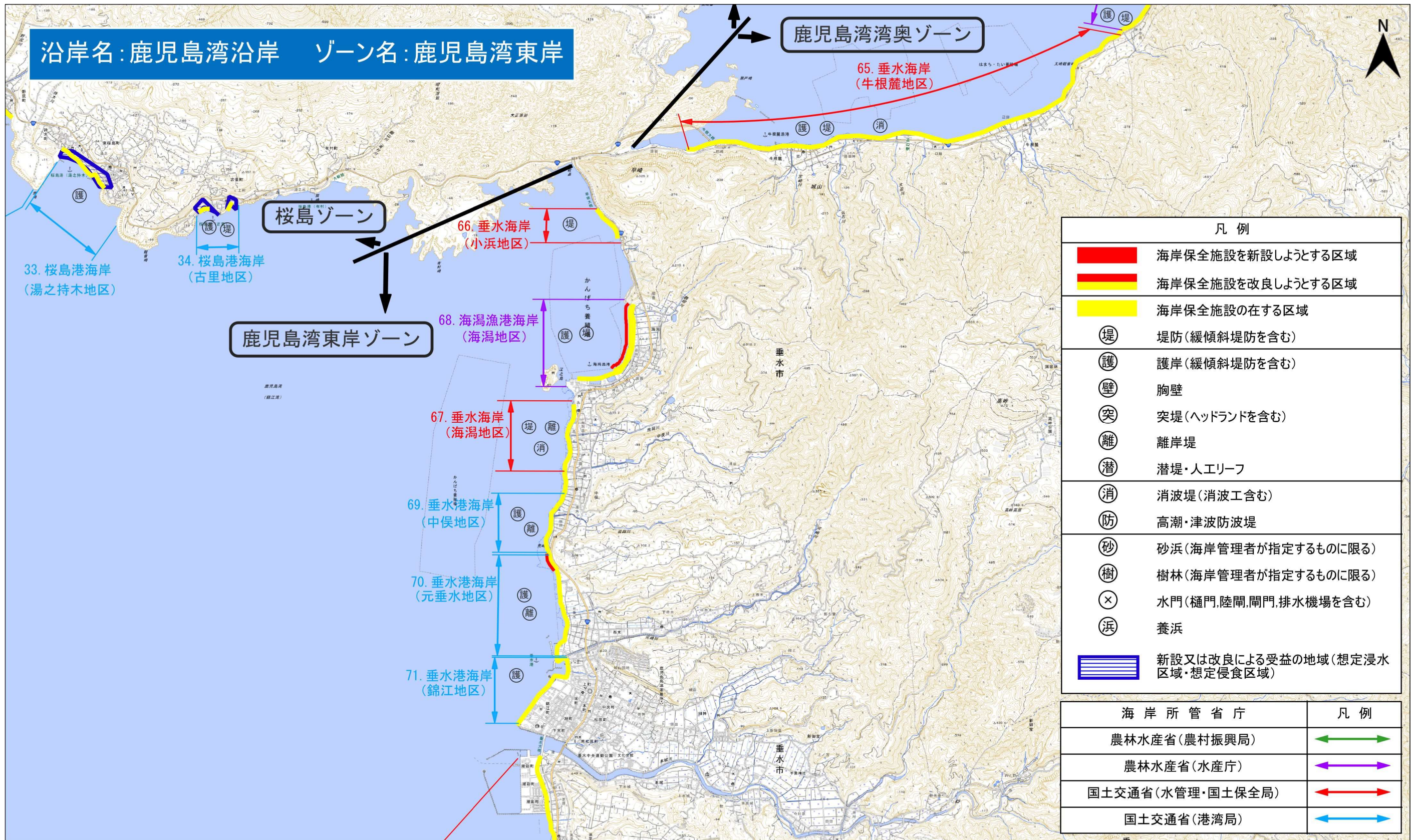
海岸所管省庁	凡例
農林水産省(農村振興局)	
農林水産省(水産庁)	
国土交通省(水管理・国土保全局)	
国土交通省(港湾局)	

「測量法に基づく国土地理院長承認(複製) R 7JHf 420」
「本製品を複製する場合には、国土地理院の長の承認を得なければならない。」

1,000 0 1,000 2,000 3,000 m

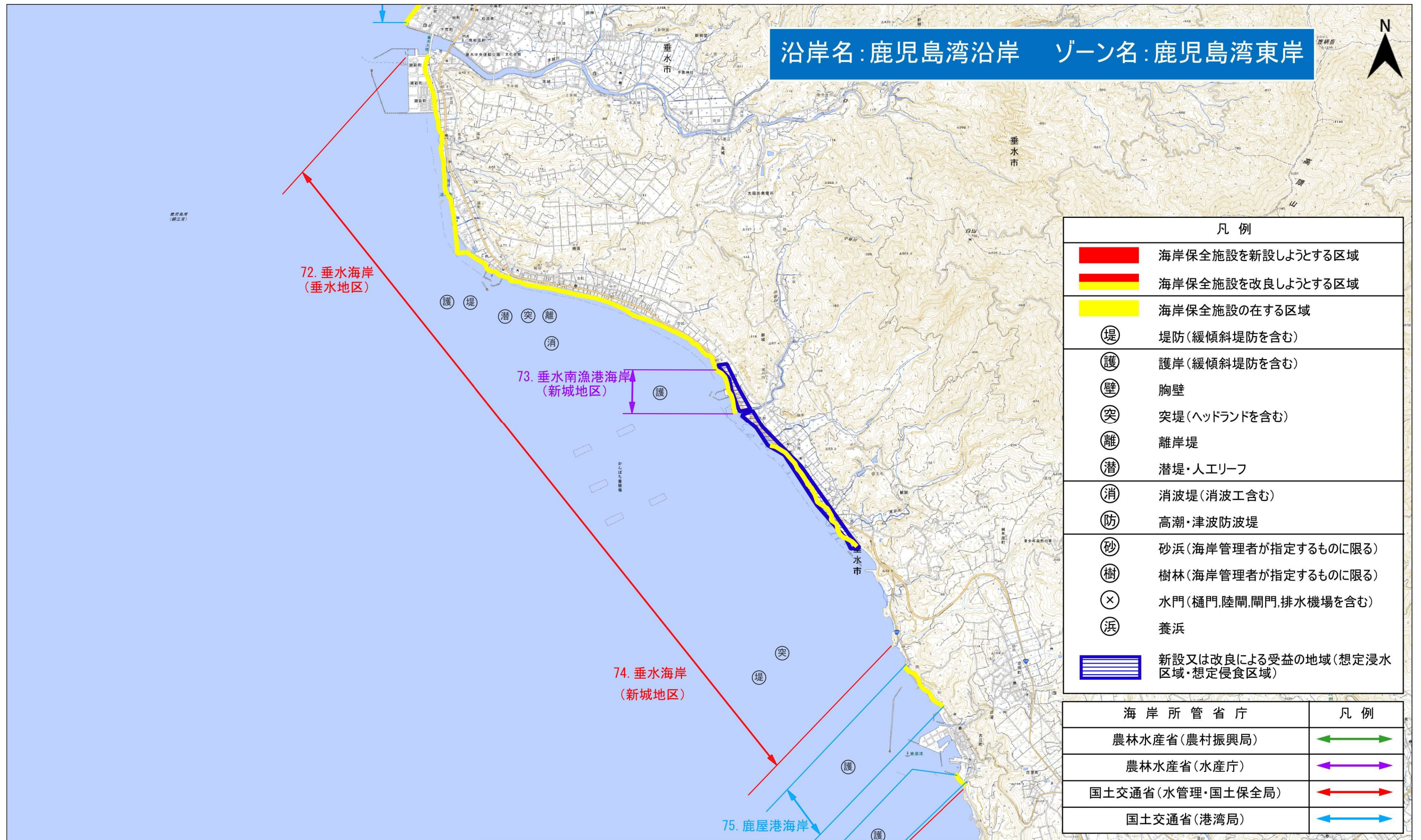
1:50,000

図 海岸保全施設の整備区域、種類、規模及び配置 12/19



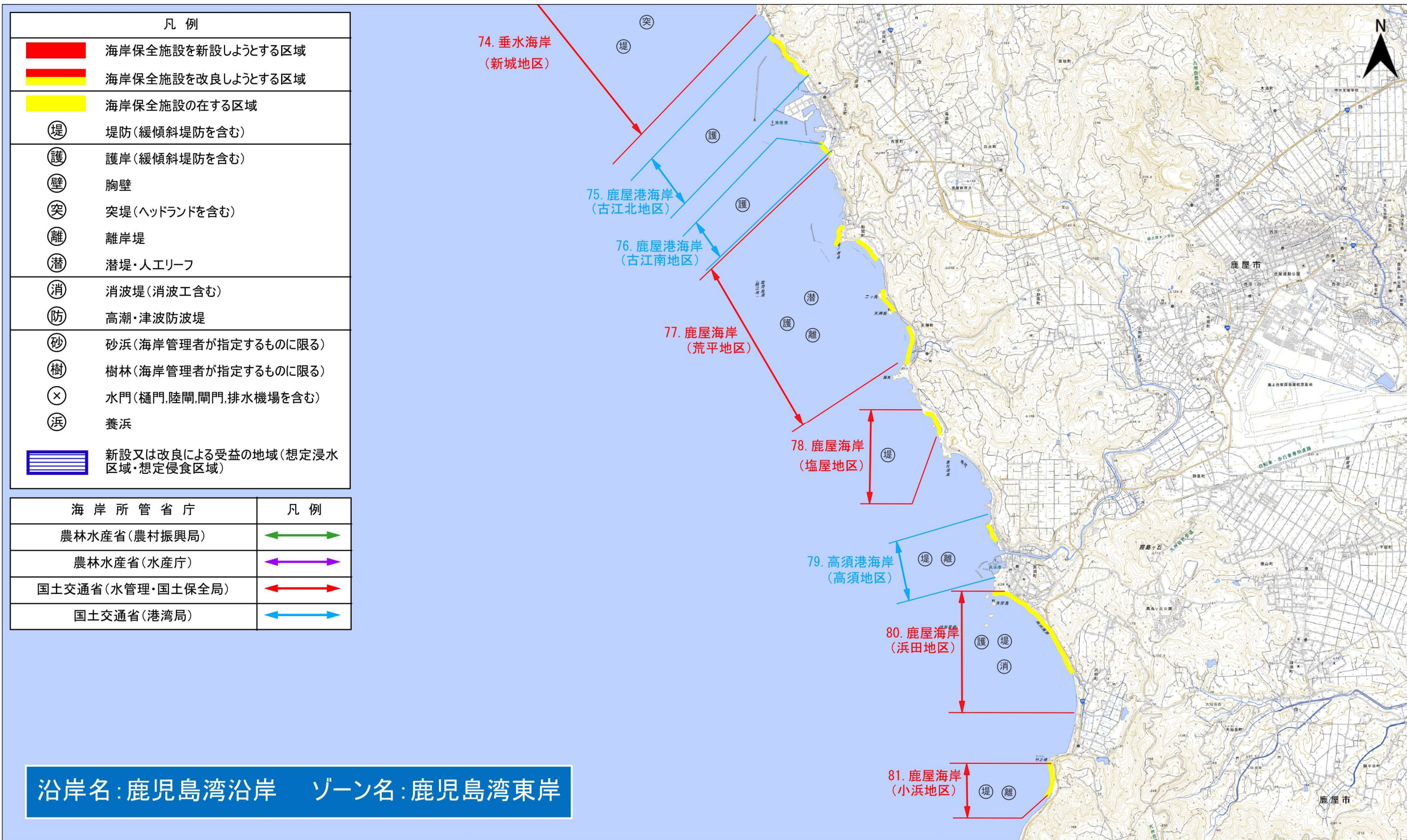
「測量法に基づく国土地理院長承認(複製) R 7JHf 420」
「本製品を複製する場合には、国土地理院の長の承認を得なければならない。」

図 海岸保全施設の整備区域、種類、規模及び配置 13/19



「測量法に基づく国土地理院長承認(複製) R 7JHf 420」
「本製品を複製する場合には、国土地理院の長の承認を得なければならない。」

図 海岸保全施設の整備区域、種類、規模及び配置 14/19

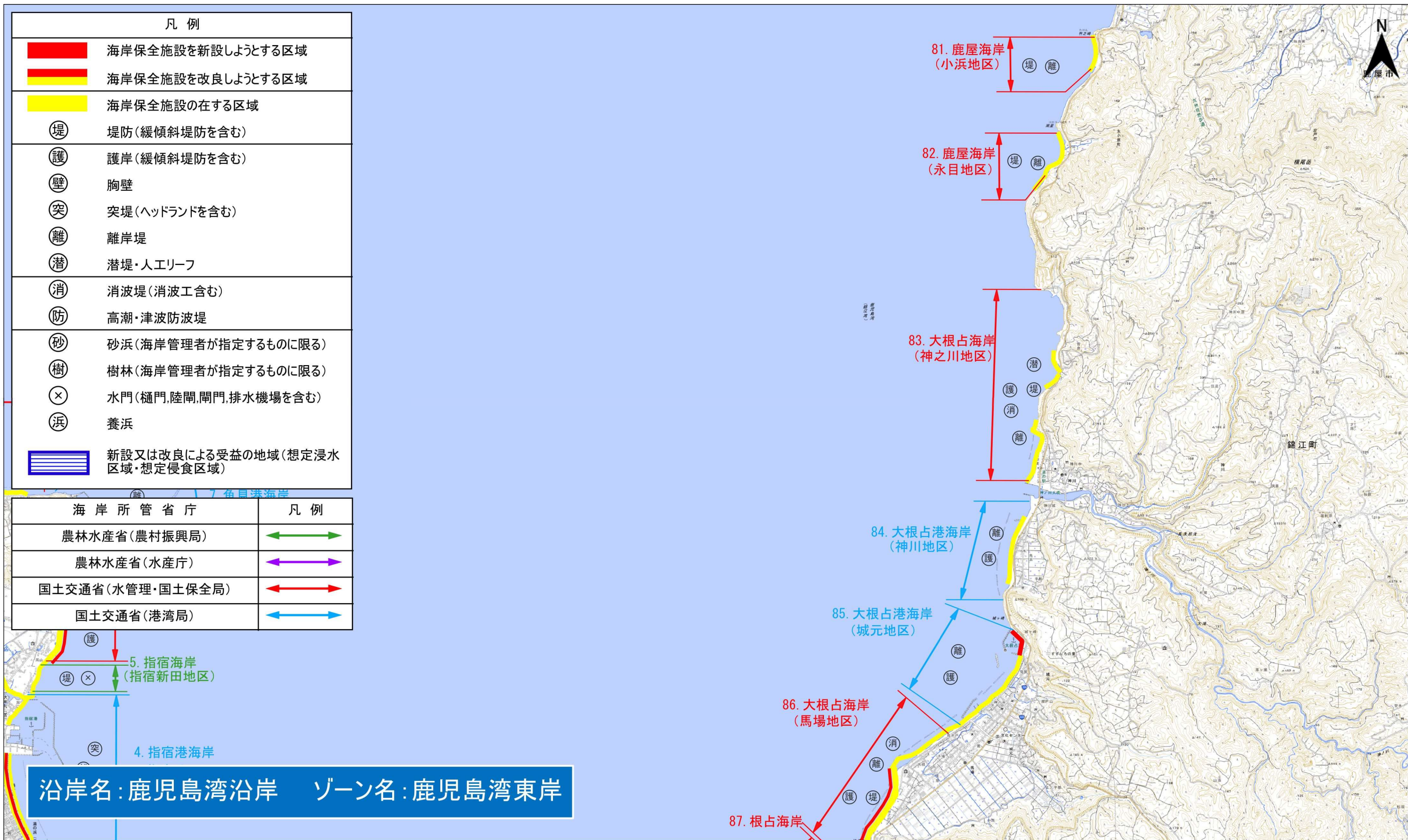


「測量法に基づく国土地理院長承認（複製）R 7JHf 420」
 「本製品を複製する場合には、国土地理院の長の承認を得なければならない。」

1,000 0 1,000 2,000 3,000 m

1:50,000

図 海岸保全施設の整備区域、種類、規模及び配置 15/19



凡例	
	海岸保全施設を新設しようとする区域
	海岸保全施設を改良しようとする区域
	海岸保全施設の在する区域
Ⓜ	堤防(緩傾斜堤防を含む)
Ⓜ	護岸(緩傾斜堤防を含む)
Ⓜ	胸壁
Ⓜ	突堤(ヘッドランドを含む)
Ⓜ	離岸堤
Ⓜ	潜堤・人工リーフ
Ⓜ	消波堤(消波工含む)
Ⓜ	高潮・津波防波堤
Ⓜ	砂浜(海岸管理者が指定するものに限る)
Ⓜ	樹林(海岸管理者が指定するものに限る)
Ⓜ	水門(樋門,陸閘,閘門,排水機場を含む)
Ⓜ	養浜
	新設又は改良による受益の地域(想定浸水区域・想定侵食区域)

海岸所管省庁	凡例
農林水産省(農村振興局)	↔
農林水産省(水産庁)	↔
国土交通省(水管理・国土保全局)	↔
国土交通省(港湾局)	↔



沿岸名: 鹿児島湾沿岸 ゾーン名: 鹿児島湾東岸

「測量法に基づく国土地理院長承認(複製) R 7JHf 420」
「本製品を複製する場合には、国土地理院の長の承認を得なければならない。」

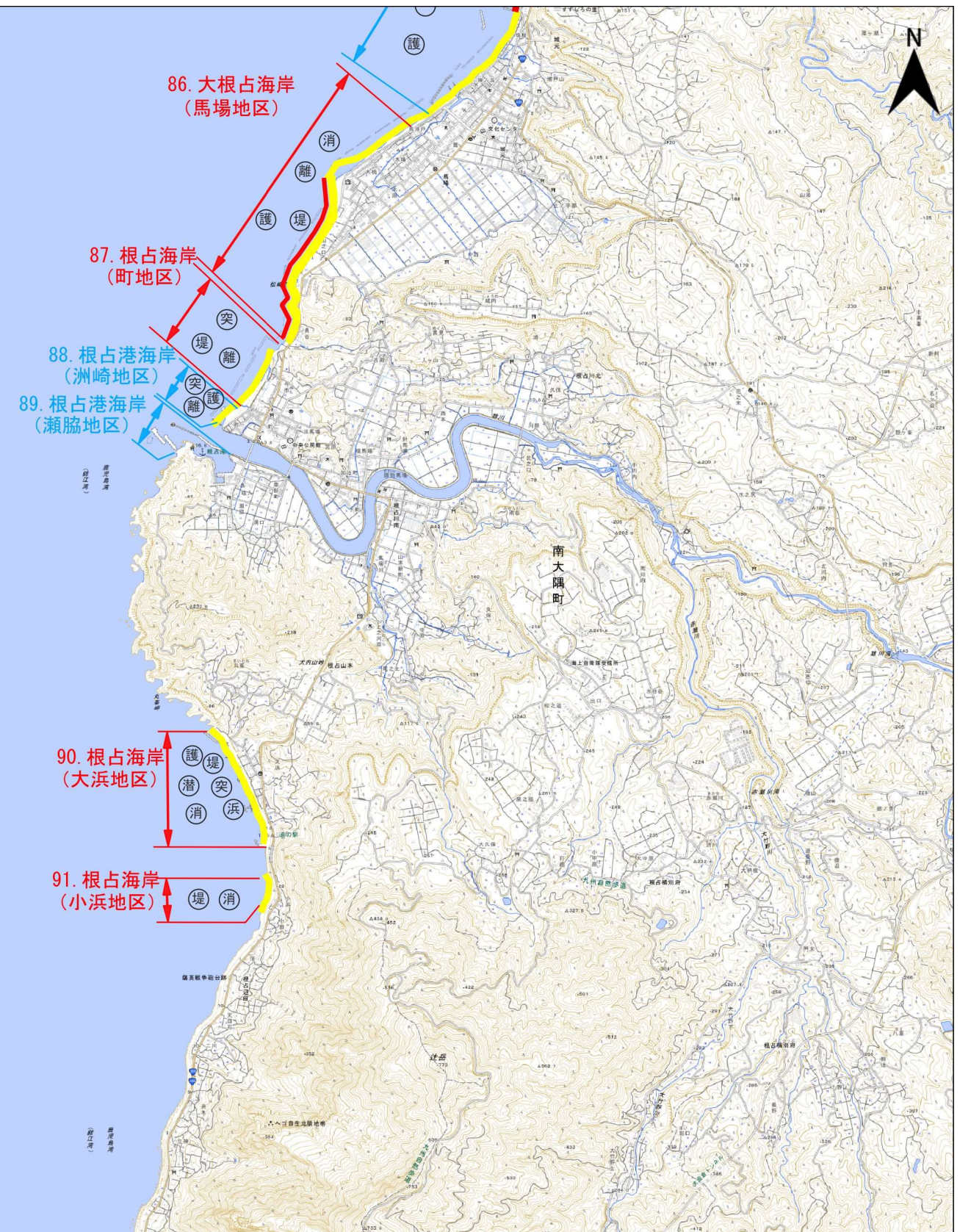
1,000 0 1,000 2,000 3,000 m

1:50,000

図 海岸保全施設の整備区域、種類、規模及び配置 16/19

凡例	
	海岸保全施設を新設しようとする区域
	海岸保全施設を改良しようとする区域
	海岸保全施設の在する区域
	堤防(緩傾斜堤防を含む)
	護岸(緩傾斜堤防を含む)
	胸壁
	突堤(ヘッドランドを含む)
	離岸堤
	潜堤・人工リーフ
	消波堤(消波工含む)
	高潮・津波防波堤
	砂浜(海岸管理者が指定するものに限る)
	樹林(海岸管理者が指定するものに限る)
	水門(樋門,陸閘,閘門,排水機場を含む)
	養浜
	新設又は改良による受益の地域(想定浸水区域・想定侵食区域)

海岸所管省庁	凡例
農林水産省(農村振興局)	
農林水産省(水産庁)	
国土交通省(水管理・国土保全局)	
国土交通省(港湾局)	



沿岸名: 鹿児島湾沿岸 ゾーン名: 鹿児島湾東岸

「測量法に基づく国土地理院長承認(複製) R 7JHf 420」
「本製品を複製する場合には、国土地理院の長の承認を得なければならない。」

1,000 0 1,000 2,000 3,000 m

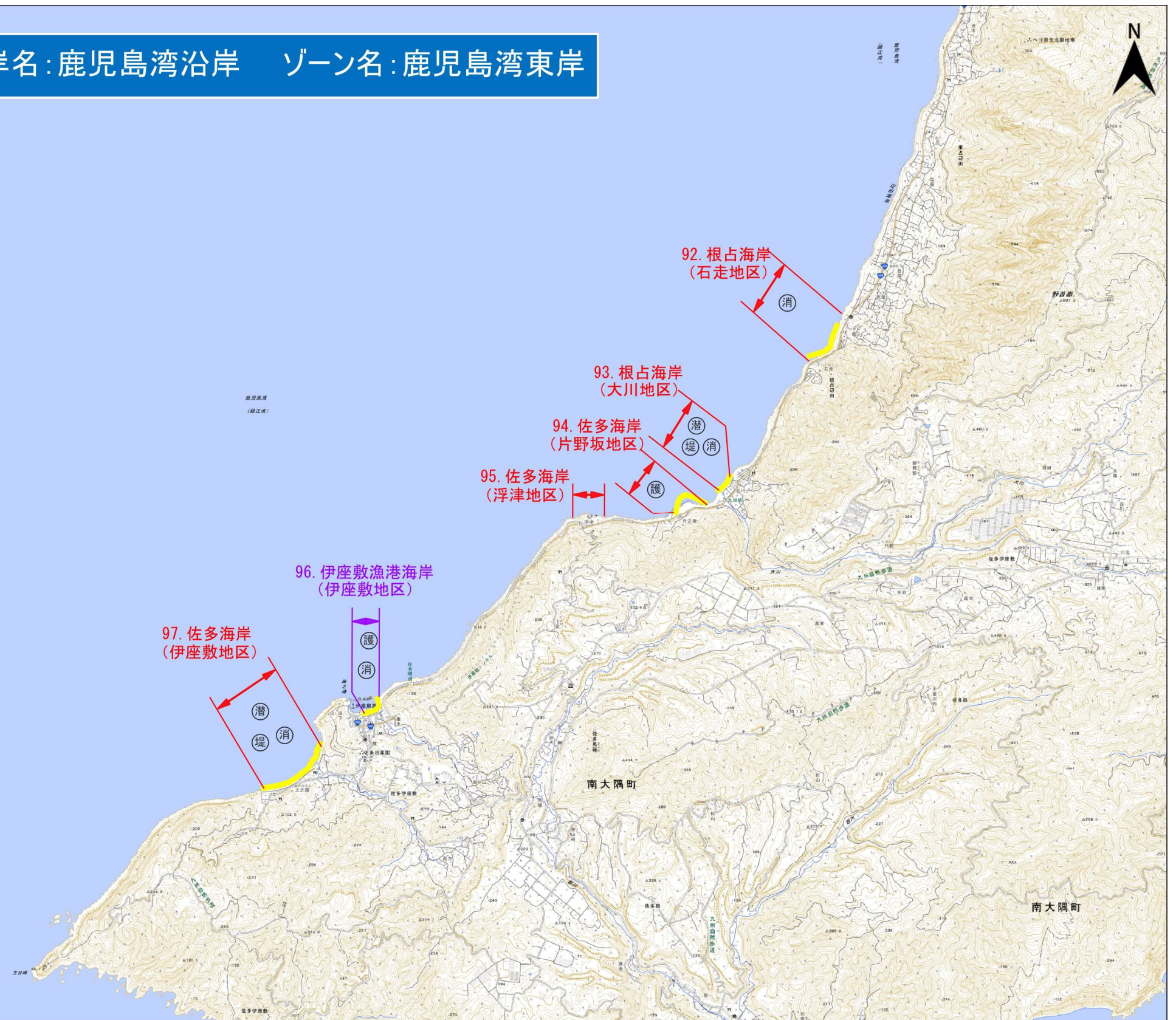
1:50,000

図 海岸保全施設の整備区域、種類、規模及び配置 17/19

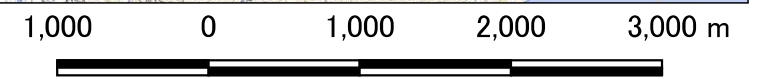
凡例	
	海岸保全施設を新設しようとする区域
	海岸保全施設を改良しようとする区域
	海岸保全施設の在する区域
	堤防(緩傾斜堤防を含む)
	護岸(緩傾斜堤防を含む)
	胸壁
	突堤(ヘッドランドを含む)
	離岸堤
	潜堤・人工リーフ
	消波堤(消波工含む)
	高潮・津波防波堤
	砂浜(海岸管理者が指定するものに限る)
	樹林(海岸管理者が指定するものに限る)
	水門(樋門,陸閘,閘門,排水機場を含む)
	養浜
	新設又は改良による受益の地域(想定浸水区域・想定侵食区域)

海岸所管省庁	凡例
農林水産省(農村振興局)	
農林水産省(水産庁)	
国土交通省(水管理・国土保全局)	
国土交通省(港湾局)	

沿岸名: 鹿児島湾沿岸 ゾーン名: 鹿児島湾東岸

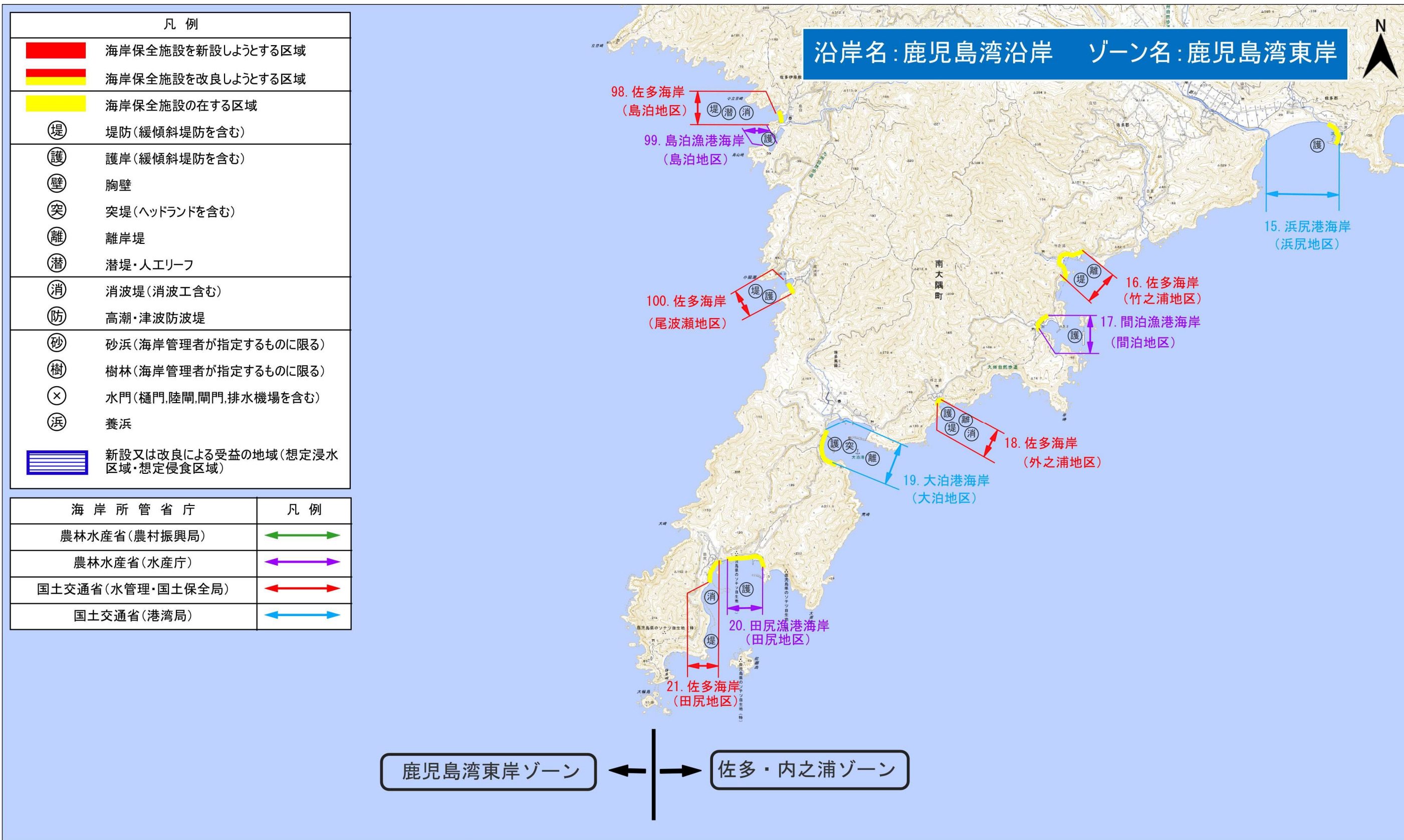


「測量法に基づく国土地理院長承認(複製) R 7JHf 420」
「本製品を複製する場合には、国土地理院の長の承認を得なければならない。」



1:50,000

図 海岸保全施設の整備区域、種類、規模及び配置 18/19



「測量法に基づく国土地理院長承認(複製) R 7JHf 420」
「本製品を複製する場合には、国土地理院の長の承認を得なければならない。」

図 海岸保全施設の整備区域、種類、規模及び配置 19/19