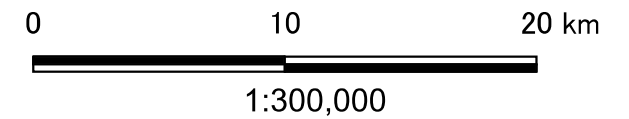
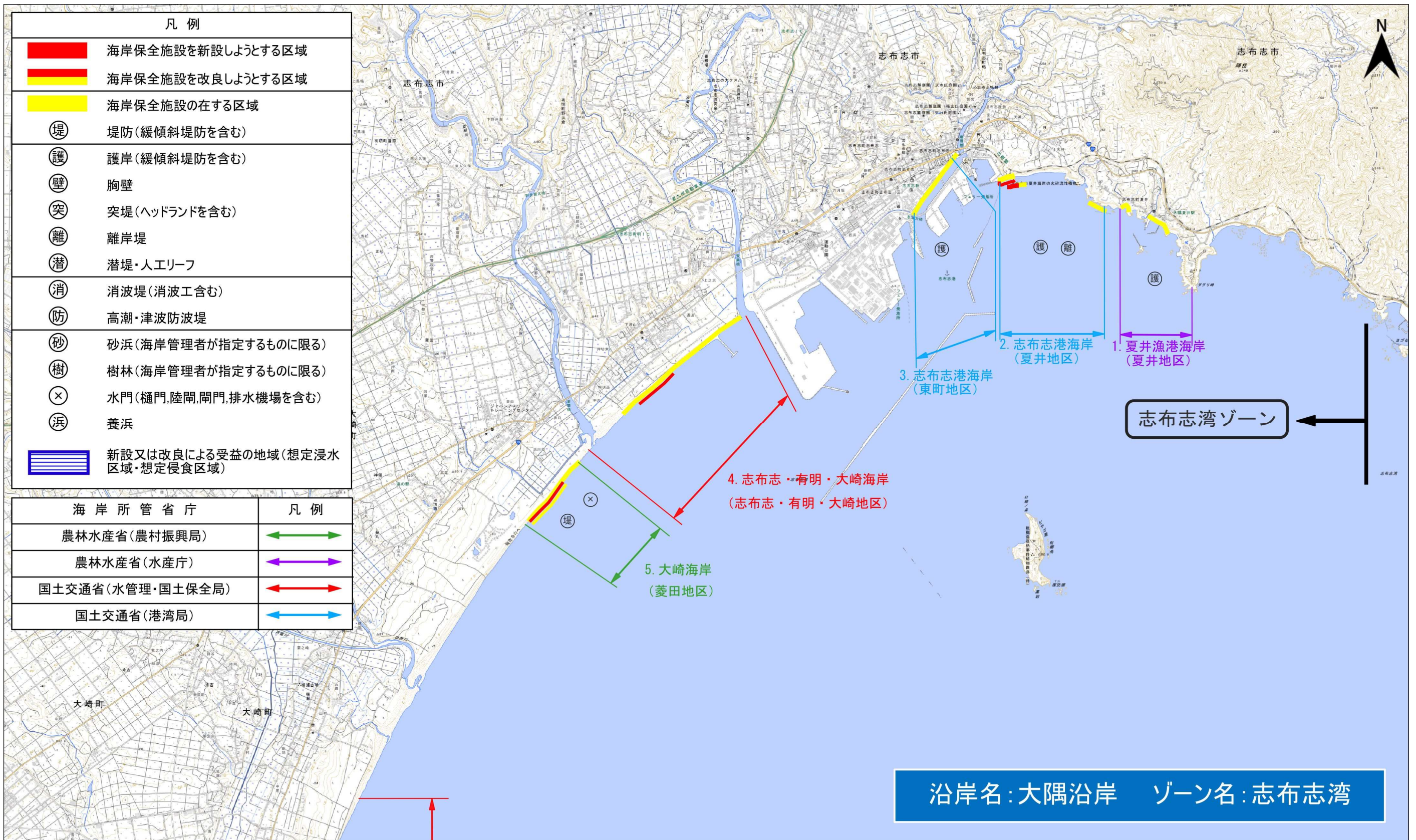


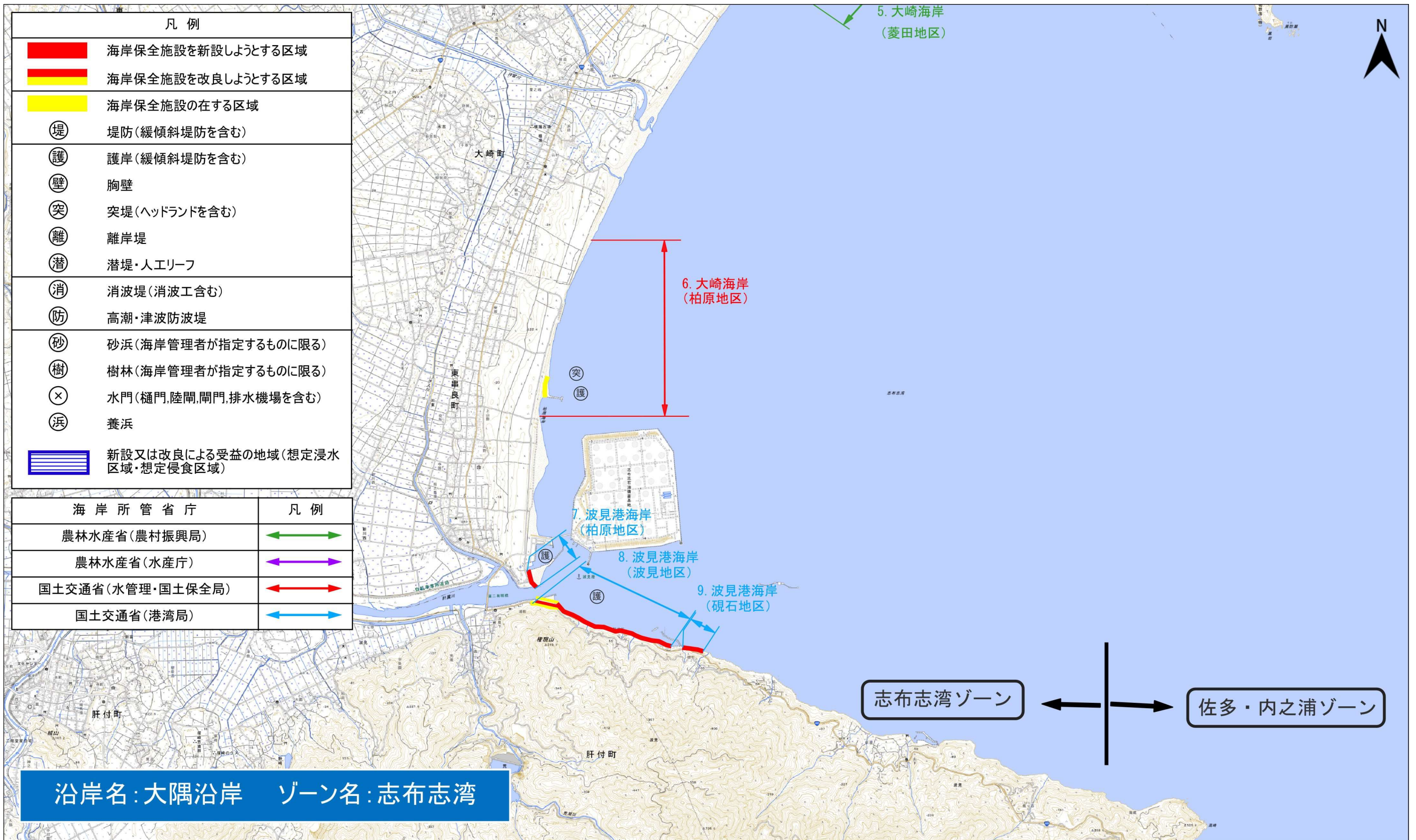
「測量法に基づく国土地理院長承認（複製）R 7JHf 420」  
「本製品を複製する場合には、国土地理院の長の承認を得なければならない。」





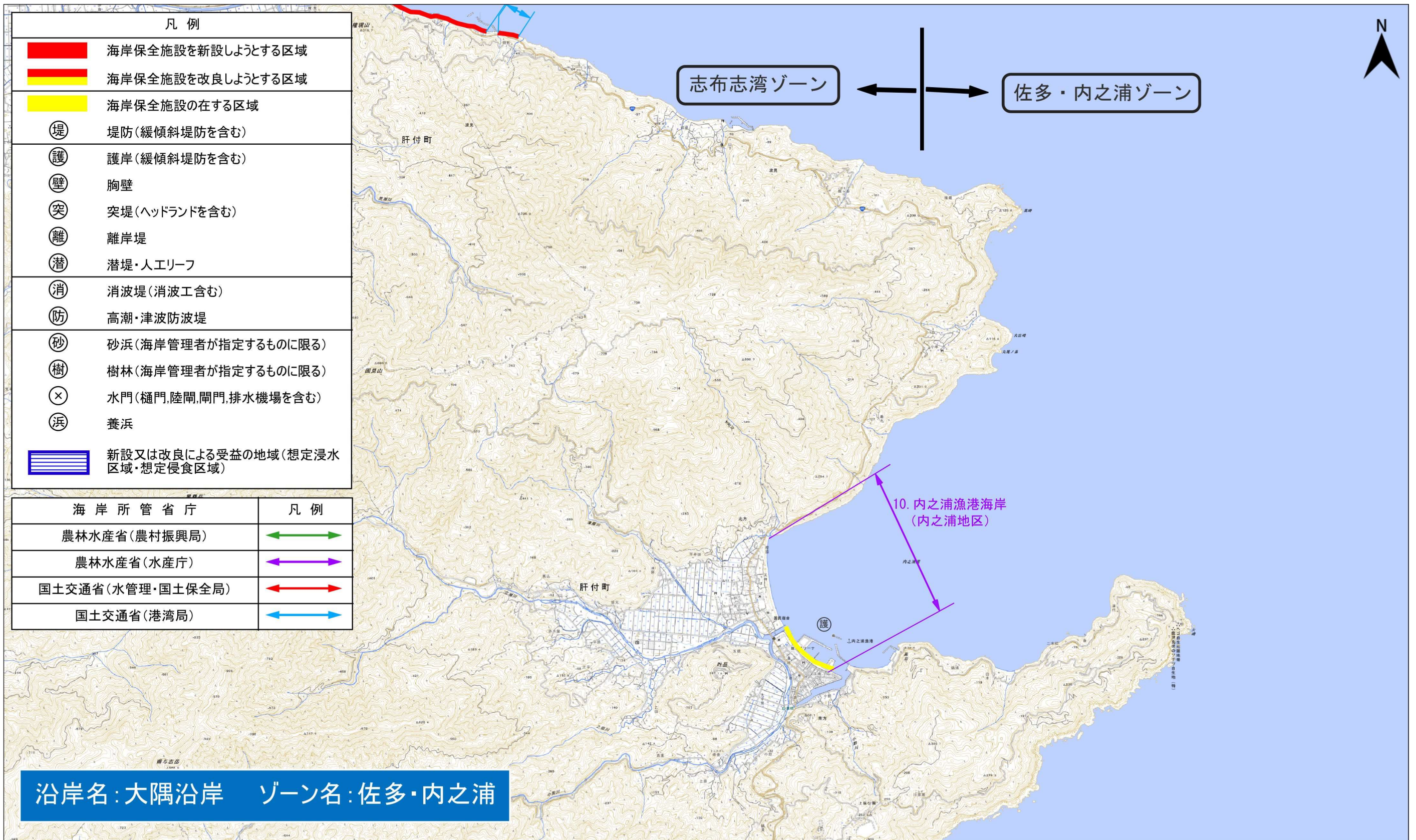
「測量法に基づく国土地理院長承認(複製) R 7JHf 420」  
「本製品を複製する場合には、国土地理院の長の承認を得なければならない。」

図 海岸保全施設の整備区域、種類、規模及び配置 1/7



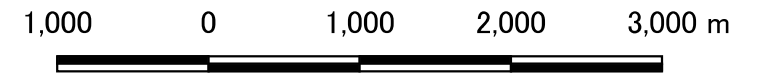
「測量法に基づく国土地理院長承認(複製) R 7JHf 420」  
「本製品を複製する場合には、国土地理院の長の承認を得なければならない。」

図 海岸保全施設の整備区域、種類、規模及び配置 2/7



沿岸名:大隅沿岸    ゾーン名:佐多・内之浦

「測量法に基づく国土地理院長承認(複製) R 7JHf 420」  
「本製品を複製する場合には、国土地理院の長の承認を得なければならない。」

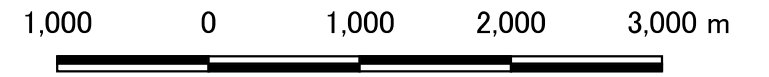


1:50,000

図 海岸保全施設の整備区域、種類、規模及び配置 3/7

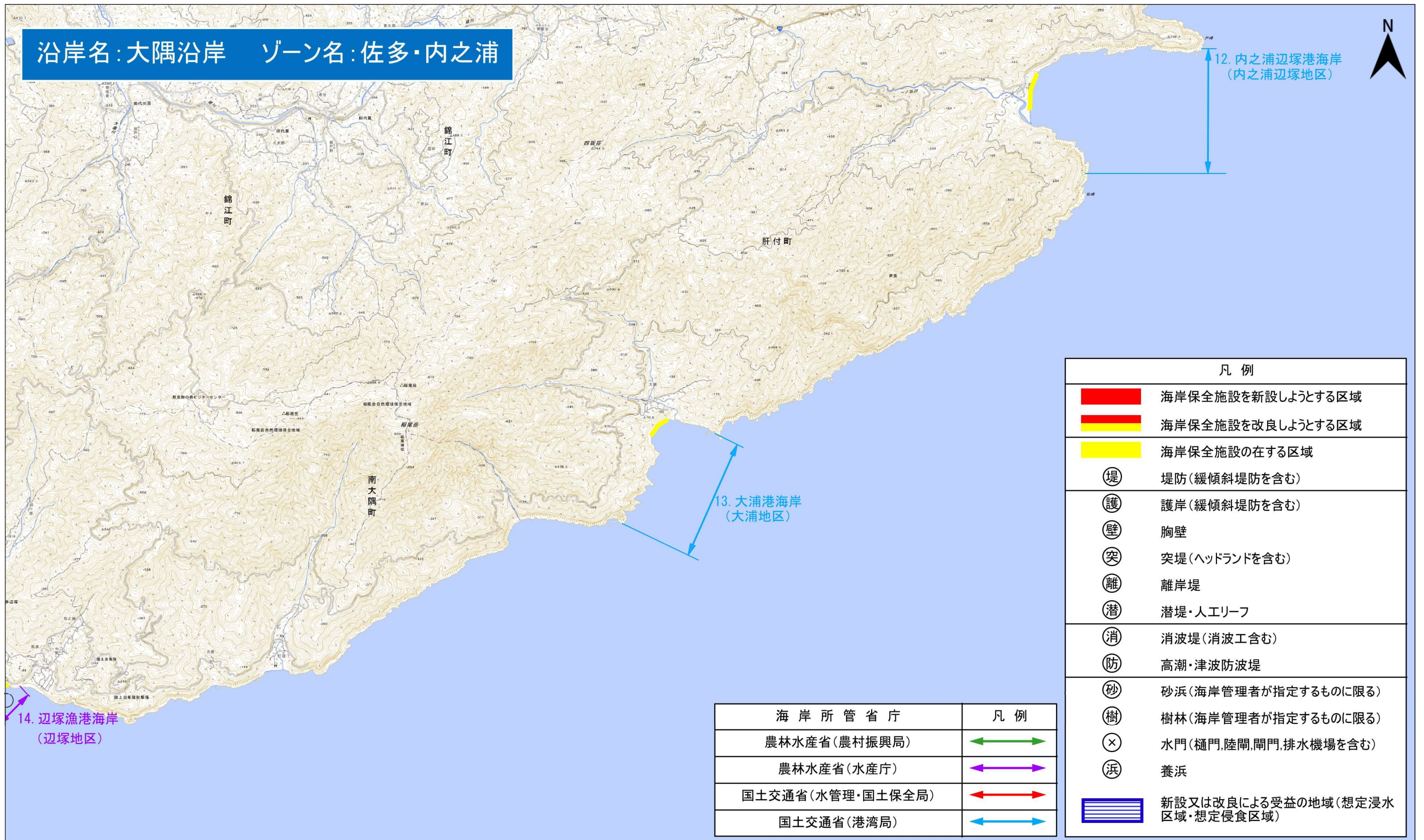


「測量法に基づく国土地理院長承認(複製) R 7JHf 420」  
「本製品を複製する場合には、国土地理院の長の承認を得なければならない。」



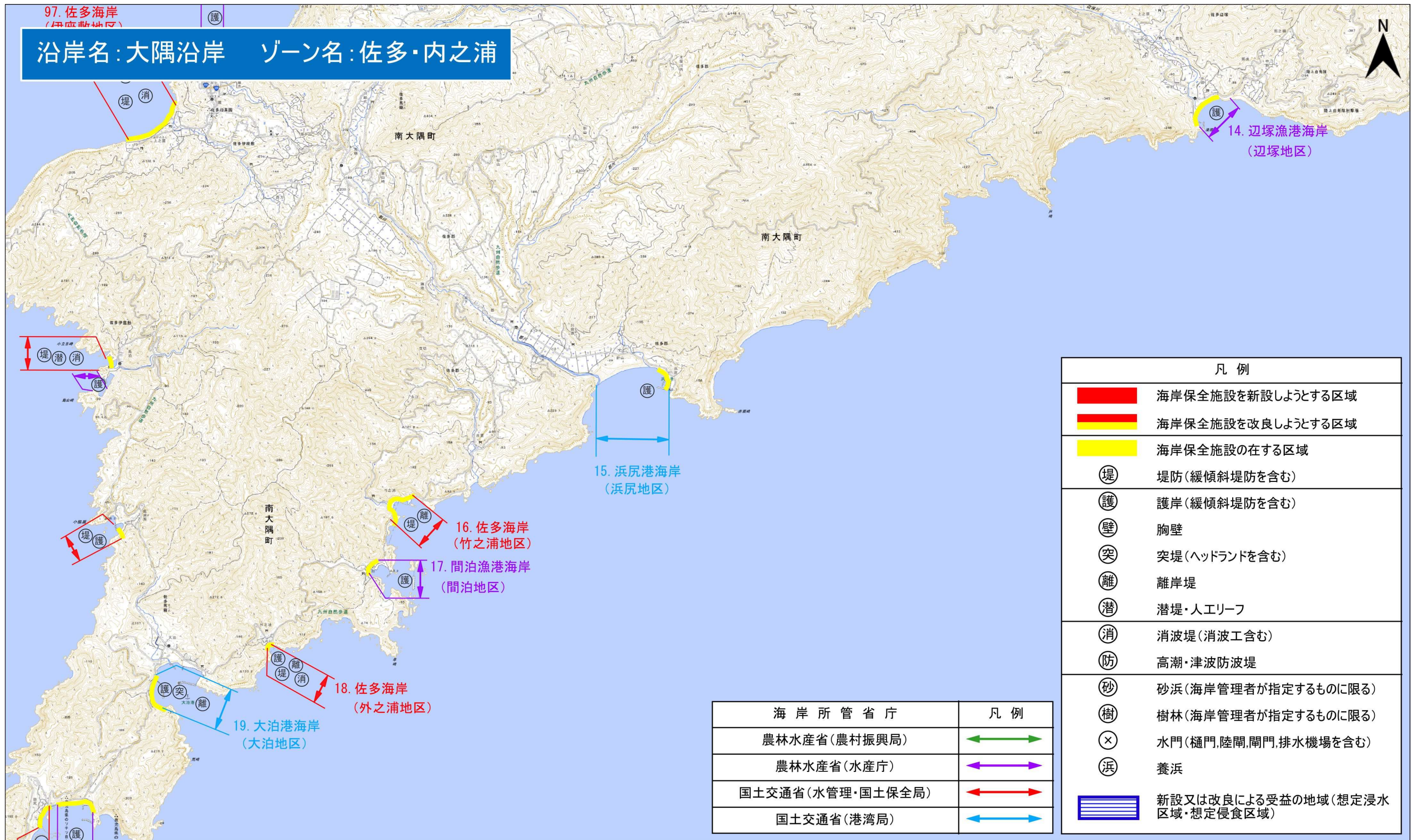
1:50,000

図 海岸保全施設の整備区域、種類、規模及び配置 4/7

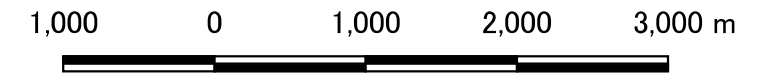


「測量法に基づく国土地理院長承認(複製) R 7JHf 420」  
「本製品を複製する場合には、国土地理院の長の承認を得なければならない。」

図 海岸保全施設の整備区域、種類、規模及び配置 5/7

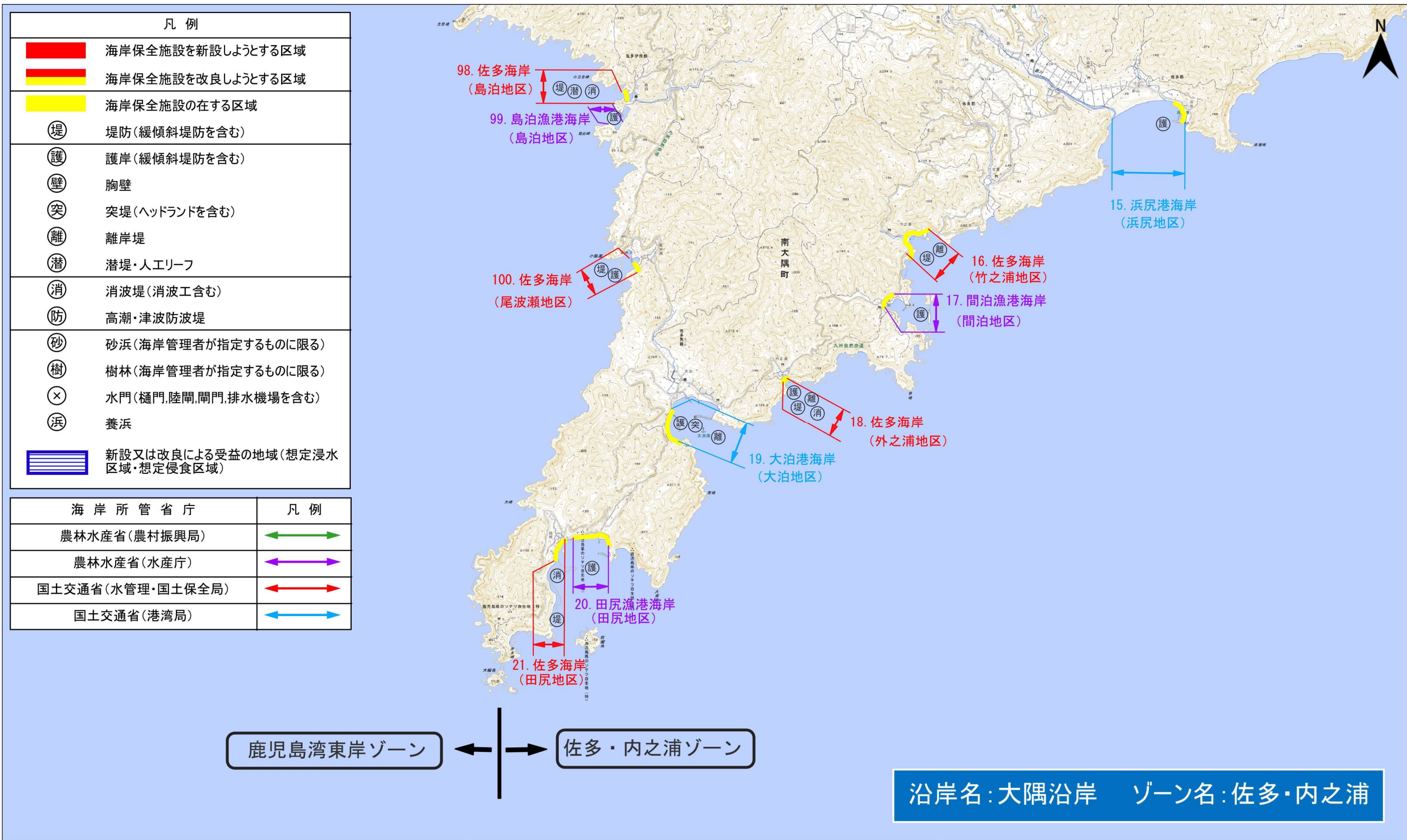


「測量法に基づく国土地理院長承認(複製) R 7JHf 420」  
「本製品を複製する場合には、国土地理院の長の承認を得なければならない。」

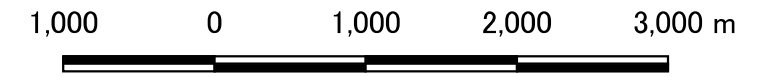


1:50,000

図 海岸保全施設の整備区域、種類、規模及び配置 6/7



「測量法に基づく国土地理院長承認(複製) R 7JHf 420」  
「本製品を複製する場合には、国土地理院の長の承認を得なければならない。」



1:50,000

図 海岸保全施設の整備区域、種類、規模及び配置 7/7