

令和6年発生

# 国土交通省所管公共土木施設災害の状況



令和4年7月21日～5月7日の地すべりによる被災直後 グリーンロード4号線（さつま町）



復旧後

令和8年3月

鹿児島県土木部

## は し が き

令和6年は、1月1日に石川県能登地方を震源として発生したマグニチュード7.6、最大震度7の地震が発生しました。前年5月の震度6強地震に続き、甚大な被害が発生しました。

また、梅雨前線や台風第10号による大雨等により、全国各地で多くの被害が発生し、9月の大雨では、復旧・復興途上にある能登半島で再び大きな被害が生じました。

その他、8月8日には、日向灘を震源とする震度6弱を観測した地震が発生し、「南海トラフ地震臨時情報（巨大地震注意）」が発表されました。

本県では、計19回の梅雨前線豪雨や台風などの異常気象により公共土木施設が被害を受けました。

6月20日から7月1日にかけて梅雨前線が県本土に停滞し、特に、6月21日には薩摩地方、大隅地方に線状降水帯が発生するなど、断続的に激しい大雨となり、県本土で多くの災害が発生しました。

また、8月下旬に発生した台風第10号は、薩摩川内市付近に上陸し、北薩地方を中心に多くの災害が発生しました。

さらに、11月8日から10日にかけて奄美地方南部と沖縄本島地方を中心に1時間降水量が100ミリを超える局地的に猛烈な雨が降り、与論町では大雨特別警報が発表され、床上浸水等の住家被害や道路災害が発生しました。

令和6年災の査定決定額は、県・市町村合計で460箇所約156億円となりました。そのうち梅雨前線豪雨による被災の査定決定額が、全体の約63%を占め、この中には、1箇所当たりの査定決定額としては、過去最高額となる国道504号（北薩トンネル）の約61億円が含まれます。

本県は、災害を受けやすい地理的、気象的諸条件下にあります。しかし、「安心・安全な県民生活の実現」を目指し、梅雨前線豪雨や台風などによる自然災害の未然防止、また、災害が発生した際は速やかな災害復旧に努めることとしています。

ここに、令和6年発生 of 国土交通省所管公共土木施設災害の状況を収録しました。今後の防災及び災害復旧の参考にさせていただければ幸いです。

最後に、12次にわたる災害査定に際して、御指導、御協力をいただきました国土交通省の災害査定官、検査官、事務官及び財務省の立会官各位並びに災害復旧に御尽力いただいた関係各位に対しまして、心から感謝申し上げます。

令和8年3月

鹿児島県土木部長

兼本港区まちづくり総括監 木佐貫 浄治

## 目 次

### I 災害の概況と対策

1 概況	1
2 災害対策の促進	1

### II 異常気象別災害の概況

1 令和6年発生 of 異常気象別災害状況(決定額)	4
2 主な異常気象別決定額内訳	4
3 令和6年発生災害地域振興局等別・工種別災害報告額	8
4 令和6年発生災害工種別決定額	8
5 令和6年発生災害の査定申請額及び決定額(地域振興局等別・工種別内訳)	9
6 令和6年発生災害の被災原因別・工種別分類(県・市町村別内訳)	12
7 災害異常気象別・地域振興局等別決定額	16
8 工種別工事規模別分類表(決定額)	36
9 市町村被災原因別分類(決定額)	38
10 令和6年発生災害の市町村別査定申請額及び決定額	50
11 実査・机上別分類	61
12 失格箇所調	61
13 欠格箇所調	61

### III 令和6年発生災害の改良復旧事業

1 改良復旧事業	62
2 河川等災害関連事業(関連)	62

### IV 異常気象の概況

1 異常気象別各地の降雨状況	64
2 気象概況と出水の状況及び一般被害	66

### V 参考資料

1 令和6年発生公共土木施設災害復旧事業査定日程表及び班編制	138
2 激甚災害に係る特定地方公共団体調べ(平成26災～令和5災)	140
3 令和6年発生災害に係る市町村別事業費及び国庫負担率	141
4 過去10年の公共土木施設災害復旧事業査定結果	142
5 過去10年の公共土木施設災害復旧事業決定額	144
6 過去10年の公共土木施設災害復旧事業箇所数	145
7 令和6年発生災害公共土木施設災害復旧事業地域振興局等別決定額	146
8 令和6年発生災害公共土木施設災害復旧事業地域振興局等別箇所数	147
9 令和6年発生災害の工種別等の比率	148

## 目 次

### I 災害の概況と対策

1 概況	1
2 災害対策の促進	1

### II 異常気象別災害の概況

1 令和6年発生 of 異常気象別災害状況(決定額)	4
2 主な異常気象別決定額内訳	4
3 令和6年発生災害地域振興局等別・工種別災害報告額	8
4 令和6年発生災害工種別決定額	8
5 令和6年発生災害の査定申請額及び決定額(地域振興局等別・工種別内訳)	9
6 令和6年発生災害の被災原因別・工種別分類(県・市町村別内訳)	12
7 災害異常気象別・地域振興局等別決定額	16
8 工種別工事規模別分類表(決定額)	36
9 市町村被災原因別分類(決定額)	38
10 令和6年発生災害の市町村別査定申請額及び決定額	50
11 実査・机上別分類	61
12 失格箇所調	61
13 欠格箇所調	61

### III 令和6年発生災害の改良復旧事業

1 改良復旧事業	62
2 河川等災害関連事業(関連)	62

### IV 異常気象の概況

1 異常気象別各地の降雨状況	64
2 気象概況と出水の状況及び一般被害	66

### V 参考資料

1 令和6年発生公共土木施設災害復旧事業査定日程表及び班編制	138
2 激甚災害に係る特定地方公共団体調べ(平成26災～令和5災)	140
3 令和6年発生災害に係る市町村別事業費及び国庫負担率	141
4 過去10年の公共土木施設災害復旧事業査定結果	142
5 過去10年の公共土木施設災害復旧事業決定額	144
6 過去10年の公共土木施設災害復旧事業箇所数	145
7 令和6年発生災害公共土木施設災害復旧事業地域振興局等別決定額	146
8 令和6年発生災害公共土木施設災害復旧事業地域振興局等別箇所数	147
9 令和6年発生災害の工種別等の比率	148

# I 災害の概況と対策

## 1 概況

令和6年は6月20日から7月1日にかけての梅雨前線豪雨、8月27日から8月30日にかけての台風10号など、19回の異常気象により災害が発生した。

国土交通省所管公共土木施設災害の査定決定額は、県工事で202箇所11,776,874千円、市町村工事で258箇所3,867,581千円、合計で460箇所15,644,455千円であった。

異常気象別では、7月11日から7月15日にかけての梅雨前線豪雨の被害が最も大きく67件、6,785,535千円で全体査定決定額の約44%であった。

次が8月27日から8月30日にかけての台風第10号で3,452,151千円(約22%)、6月20日～7月1日にかけての梅雨前線豪雨で2,715,232千円(約18%)であった。

令和5年6月20日から令和6年10月20日までの間の地すべりによる災害については、局地激甚災害に指定され、併せて1市町村が国庫負担の嵩上げ措置の実施対象となった。

指定された市町村は次のとおり。

局激 令和5年6月20日 から 令和6年10月22日 地すべり  
宇検村

## 2 災害対策の促進

### (1) 災害復旧事業

災害復旧事業は3か年で全箇所の復旧工事を完了するように予算措置が講じられるものであり、令和8年2月末時点で復旧進捗は決定箇所数における87.7%の399箇所となっている。(水管理・国土保全局所管分)

### (2) 河川等災害関連事業

災害復旧に当たり、改良費を加え未災箇所も含めて改良復旧を行うことにより事業の効果をより大きくするための事業である。

令和6年発生災害の改良復旧事業は、該当なし。



## Ⅱ 異常気象別災害の概況

令和6年は、2月下旬の豪雨をはじめとし、11月下旬の豪雨まで計19回の異常気象が発生しているが、各異常気象別、県・市町村別、工種別等の災害状況及び内訳は、次表の1～13のとおりである。

- 1 令和6年発生 of 異常気象別災害状況(決定額)
- 2 主な異常気象別決定額内訳
- 3 令和6年発生災害地域振興局等別・工種別災害報告額
- 4 令和6年発生災害工種別決定額
- 5 令和6年発生災害の査定申請額及び決定額(地域振興局等別・工種別内訳)
- 6 令和6年発生災害の被災原因別・工種別分類(県・市町村別内訳)
- 7 災害異常気象別・地域振興局等別決定額
- 8 工種別工事規模別分類表(決定額)
- 9 市町村被災原因別分類(決定額)
- 10 令和6年発生災害の市町村別査定申請額及び決定額
- 11 実査・机上別分類
- 12 失格箇所調
- 13 欠格箇所調

## 1 令和6年発生 of 異常気象別災害状況（決定額）

区分		月				
		2	3	4	5	
異常気象名		2/20 S 2/21 豪雨 (24040)	3/24 S 3/25 豪雨 (24095)	4/14 S 4/15 豪雨 (24110)	2022/7/21 S 5/7 地すべり (24130)	2023/6/19 S 5/7 地すべり (24135)
災害箇所数	県工事 (箇所数)	1	1			
	市町村工事 (箇所数)	2		1	1	1
	計 (箇所数)	3	1	1	1	1
決定額	県工事 (千円)	21,182	8,541			
	市町村工事 (千円)	13,475		22,767	143,529	102,168
	計 (千円)	34,657	8,541	22,767	143,529	102,168
構成比	箇所数 (%)	0.70	0.20	0.20	0.20	0.20
	金額 (%)	0.22	0.05	0.15	0.92	0.65
	最大24時間雨量 (mm)	288.0	209.0	387.0		
	最大時間雨量 (mm)	68.0	30.0	78.0		

※気象欄には、各異常気象の期間での最大24時間雨量最大の観測局の気象データを記載。

## 2 主な異常気象別決定額内訳

異常気象名	県市町村別		市町村工事	
	箇所数	金額	箇所数	金額
7月11日から7月15日にかけての梅雨前線豪雨	16	6,399,849	51	385,686
8月27日から8月30日にかけての台風10号	80	2,427,418	89	1,100,013
6月20日～7月1日にかけての梅雨前線豪雨	72	2,107,058	61	608,174
計	168	10,934,325	201	2,093,873

5		6		7	8	
5/22 S 5/22 梅雨前線豪雨 (24143)	5/27 S 5/28 豪雨 (24145)	6/15 S 6/18 梅雨前線豪雨 (24160)	6/20 S 7/1 梅雨前線豪雨 (24173)	7/11 S 7/15 梅雨前線豪雨 (24190)	8/8 S 8/8 地震 (24240)	8/27 S 8/30 台風10号 (24285)
	9	3	72	16	4	80
1	9	24	61	51	2	89
1	18	27	133	67	6	169
	283, 135	108, 606	2, 107, 058	6, 399, 849	118, 881	2, 427, 418
16, 142	151, 623	245, 827	608, 174	385, 686	123, 588	1, 100, 013
16, 142	434, 758	354, 433	2, 715, 232	6, 785, 535	242, 469	3, 527, 431
0. 20	3. 90	5. 90	28. 90	14. 60	1. 30	36. 70
0. 10	2. 78	2. 27	17. 36	43. 37	1. 55	22. 55
219. 0	270. 0	271. 0	337. 0	207. 0		753. 0
59. 0	51. 0	54. 0	78. 0	66. 0		111. 0

(単位：千円、%)

計		比 率	
箇所数	金額	箇所数	金額
67	6, 785, 535	14. 6	43. 4
169	3, 527, 431	36. 7	22. 5
133	2, 715, 232	28. 9	17. 4
369	13, 028, 198	80. 2	83. 3

月 区分		9		10			11		計
		9/14 S 9/15 台風13号 (24293)	9/22 S 9/22 豪雨 (24305)	2023/6/20 S 10/22 地すべり (24328)	10/21 S 10/22 豪雨 (24330)	10/24 S 10/26 豪雨 (24339)	11/8 S 11/9 豪雨 (24355)	11/26 S 11/26 豪雨 (24380)	
災害 箇所 数	県工事 (箇所数)	3	3		8		1	1	202
	市町村 工事 (箇所数)	5	2	2	3	3	1		258
	計 (箇所数)	8	5	2	11	3	2	1	460
決定 額	県工事 (千円)	82,259	28,210		107,801		50,510	33,424	11,776,874
	市町村 工事 (千円)	78,729	11,134	692,261	94,254	43,256	34,955		3,867,581
	計 (千円)	160,988	39,344	692,261	202,055	43,256	85,465	33,424	15,644,455
構成 比	箇所数 (%)	1.70	1.10	0.40	2.40	0.70	0.40	0.20	100.00
	金額 (%)	1.03	0.25	4.42	1.29	0.28	0.55	0.21	100.00
	最大24時間 雨 (mm)	234.0	199.0		285.0	179.0	532.0	100.0	—
	最大時間 雨 (mm)	70.0	70.0		92.0	63.0	132.0	48.0	—



### 3 令和6年発生災害地域振興局等別・工種別災害報告額

区分	県														工														事													
	河川		海岸(港湾)		海岸(その他)		砂防設備		地すべり防止施設		急傾斜地崩壊防止施設		道路		橋梁		下水道		水道		港湾		公園		計																	
名称	箇所数	金額	箇所数	金額	箇所数	金額	箇所数	金額	箇所数	金額	箇所数	金額	箇所数	金額	箇所数	金額	箇所数	金額	箇所数	金額	箇所数	金額	箇所数	金額	箇所数	金額																
鹿児島	21	699,000											9	322,300												30	1,021,300															
本所	15	328,000																								15	328,000															
日置	6	371,000																								6	371,000															
南薩	29	1,234,100											1	16,300												30	1,250,400															
本所	25	1,098,800																								25	1,098,800															
指宿	4	135,300																								4	135,300															
北薩	52	1,660,130											8	7,806,100												60	9,466,230															
本所	43	1,425,230																								43	1,425,230															
出水	9	234,900																								9	234,900															
甌島																																										
始良・伊佐	26	760,400											1	46,000												27	806,400															
本所	16	484,900																								16	484,900															
伊佐	10	275,500																								10	275,500															
大隅	10	480,800				1	28,000				1	48,000	20	570,900										3	401,000	35	1,528,700															
本所	6	265,900																								6	265,900															
曾於	4	214,900																								4	214,900															
熊毛																																										
屋久島	4	436,500											7	306,400											2	85,000	13	827,900														
大島	1	23,810											3	71,870												4	95,680															
瀬戸内																																										
喜界																																										
徳之島	2	67,000																								2	67,000															
沖永良部													1	70,000												1	70,000															
計	145	5,361,740				1	28,000			1	48,000	50	9,209,870											5	486,000	202	15,133,610															

### 4 令和6年発生災害工種別決定額

工種	河川		海岸(港湾)		海岸(その他)		砂防設備		地すべり防止施設		急傾斜地崩壊防止施設		道
事業主体	箇所数	金額	箇所数	金額	箇所数	金額	箇所数	金額	箇所数	金額	箇所数	金額	箇所数
県工事	145	4,203,147					1	21,656			1	38,852	50
市町村工事	87	869,780											169
計	232	5,072,927					1	21,656			1	38,852	219

(単位：千円)

市 町 村 工 事																			計								
河川		海岸(港湾)		海岸(その他)		砂防設備		地すべり 防止施設		急傾斜地崩 壊防止施設		道路		橋梁		下水道		水道		港湾		公園		計			
箇所数	金額	箇所数	金額	箇所数	金額	箇所数	金額	箇所数	金額	箇所数	金額	箇所数	金額	箇所数	金額	箇所数	金額	箇所数	金額	箇所数	金額	箇所数	金額	箇所数	金額		
13	122,000											14	238,900											27	360,900	57	1,382,200
												5	162,000											5	162,000	20	490,000
13	122,000											9	76,900											22	198,900	28	569,900
4	50,100											26	341,100											30	391,200	60	1,641,600
4	50,100											26	341,100											30	391,200	55	1,490,000
																										4	135,300
51	624,100											54	810,750											105	1,434,850	165	10,901,080
35	454,200											24	537,800											59	992,000	102	2,417,230
16	169,900											30	272,950											46	442,850	55	677,750
7	96,000											10	212,100											17	308,100	44	1,114,500
7	96,000											10	212,100											17	308,100	33	793,000
																										10	275,500
2	41,000											24	610,400											26	651,400	61	2,180,100
												16	498,500											16	498,500	22	764,400
2	41,000											8	111,900											10	152,900	14	367,800
4	58,000											5	54,000											9	112,000	9	112,000
												8	65,000	1	90,000									9	155,000	22	982,900
2	34,800											7	147,700											9	182,500	13	278,180
												3	751,000											3	751,000	3	751,000
												1	125,000			1	29,000							2	154,000	2	154,000
4	66,150											15	151,600											19	217,750	21	284,750
												2	76,900											2	76,900	3	146,900
87	1,092,150											169	3,584,450	1	90,000	1	29,000							258	4,795,600	460	19,929,210

(単位：千円)

路	橋梁		下水道		水道		港湾		公園		計	
金額	箇所数	金額	箇所数	金額	箇所数	金額	箇所数	金額	箇所数	金額	箇所数	金額
7,357,911							5	155,308			202	11,776,874
2,884,772	1	87,808	1	25,221							258	3,867,581
10,242,683	1	87,808	1	25,221			5	155,308			460	15,644,455

### 5 令和6年発生災害の査定申請額及び決定額（地域振興局等別・工種別内訳）

区分	河川				海岸（港湾）		海岸（その他）		砂防設備		地すべり防止施設		急傾斜地崩壊防止施設		
	申請		決定		申請	決定	申請	決定	申請	決定	申請	決定	申請	決定	
	件数	金額	件数	金額	件数	金額	件数	金額	件数	金額	件数	金額	件数	金額	
鹿児島	県	21	508,260	21	483,932										
	市町村	13	93,436	13	93,162										
	計	34	601,696	34	577,094										
南薩	県	29	980,449	29	977,013										
	市町村	4	40,218	4	40,139										
	計	33	1,020,667	33	1,017,152										
北薩	県	52	1,298,889	52	1,296,205										
	市町村	51	488,092	51	480,550										
	計	103	1,786,981	103	1,776,755										
甌島	県														
	市町村														
	計														
始良・伊佐	県	26	606,514	26	605,327										
	市町村	7	79,316	7	79,307										
	計	33	685,830	33	684,634										
大隅	県	10	382,249	10	374,993					1	22,364	1	21,656	1	38,982
	市町村	2	34,701	2	34,654										
	計	12	416,950	12	409,647					1	22,364	1	21,656	1	38,982
熊毛	県														
	市町村	4	47,769	4	47,769										
	計	4	47,769	4	47,769										
屋久島	県	4	403,542	4	379,124										
	市町村														
	計	4	403,542	4	379,124										
大島	県	1	23,763	1	23,763										
	市町村	2	34,394	2	34,394										
	計	3	58,157	3	58,157										
瀬戸内	県														
	市町村														
	計														
喜界	県														
	市町村														
	計														
徳之島	県	2	63,125	2	62,790										
	市町村	4	60,106	4	59,805										
	計	6	123,231	6	122,595										
沖永良部	県														
	市町村														
	計														
計	県	145	4,266,791	145	4,203,147					1	22,364	1	21,656	1	38,982
	市町村	87	878,032	87	869,780										
	計	232	5,144,823	232	5,072,927					1	22,364	1	21,656	1	38,982

(單位：千円)

道 路		橋 梁		下 水 道		水 道		港 灣		公 園		計							
申請		決定		申請		決定		申請		決定		申請		決定		申請		決定	
箇所数	金額	箇所数	金額	箇所数	金額	箇所数	金額	箇所数	金額	箇所数	金額	箇所数	金額	箇所数	金額	箇所数	金額	箇所数	金額
9	238,823	9	231,150											30	747,083	30	715,082		
14	179,125	14	178,448											27	272,561	27	271,610		
23	417,948	23	409,598											57	1,019,644	57	986,692		
	12,971	1	12,096											30	993,420	30	989,109		
26	233,814	26	232,689											30	274,032	30	272,828		
27	246,785	27	244,785											60	1,267,452	60	1,261,937		
8	6,289,719	8	6,281,663											60	7,588,608	60	7,577,868		
54	607,078	54	599,761											105	1,095,170	105	1,080,311		
62	6,896,797	62	6,881,424											165	8,683,778	165	8,658,179		
	45,816	1	45,816											27	652,330	27	651,143		
10	177,269	10	176,849											17	256,585	17	256,156		
11	223,085	11	222,665											44	908,915	44	907,299		
20	411,173	20	407,114											35	934,908	35	922,644		
24	433,814	24	431,510						3	80,140	3	80,029		26	468,515	26	466,164		
44	844,987	44	838,624						3	80,140	3	80,029		61	1,403,423	61	1,388,808		
	48,519	5	48,519											9	96,288	9	96,288		
5	48,519	5	48,519											9	96,288	9	96,288		
7	278,854	7	264,317											13	757,675	13	718,720		
8	59,962	8	59,959	1	87,808	1	87,808							9	147,770	9	147,767		
15	338,816	15	324,276	1	87,808	1	87,808							22	905,445	22	866,487		
	65,245	3	65,245											4	89,008	4	89,008		
7	143,182	7	142,666											9	177,576	9	177,060		
10	208,427	10	207,911											13	266,584	13	266,068		
	725,132	3	721,281											3	725,132	3	721,281		
3	725,132	3	721,281											3	725,132	3	721,281		
	102,168	1	102,168				25,221	1	25,221					2	127,389	2	127,389		
1	102,168	1	102,168				25,221	1	25,221					2	127,389	2	127,389		
	134,607	15	133,200											2	63,125	2	62,790		
15	134,607	15	133,200											19	194,713	19	193,005		
15	134,607	15	133,200											21	257,838	21	255,795		
	50,510	1	50,510											1	50,510	1	50,510		
2	57,722	2	57,722											2	57,722	2	57,722		
3	108,232	3	108,232											3	108,232	3	108,232		
50	7,393,111	50	7,357,911											202	11,876,667	202	11,776,874		
169	2,902,392	169	2,884,772	1	87,808	1	87,808	25,221	1	25,221				258	3,893,453	258	3,867,581		
219	10,295,503	219	10,242,683	1	87,808	1	87,808	25,221	1	25,221				460	15,770,120	460	15,644,455		

6 令和6年発生災害の被災原因別・工種別分類（県・市町村別内訳）

被災原因		2024年2月20日 から2月21日	2024年3月24日 から3月25日	2024年4月14日 から4月15日	2022年7月21日 から5月7日	2023年6月19日 から5月7日	2024年5月22日 から5月22日	2024年5月27日 から5月28日							
		豪雨	豪雨	豪雨	地すべり	地すべり	梅雨前線豪雨	豪雨							
事業主体・工種		箇所数	決定額	箇所数	決定額	箇所数	決定額	箇所数	決定額						
県	河川	1	21,182					8	276,386						
	海岸(港湾)														
	海岸(その他)														
	砂防設備														
	地すべり 防止施設														
	急傾斜地崩壊 防止施設														
	道路			1	8,541				1	6,749					
	橋梁														
	下水道														
	水道														
市	河川	1	3,848					6	81,797						
	海岸(港湾)														
	海岸(その他)														
	砂防設備														
	地すべり 防止施設														
	急傾斜地崩壊 防止施設														
	道路	1	9,627		1	22,767	1	143,529	1	102,168	1	16,142	3	69,826	
	橋梁														
	下水道														
	水道														
町	河川														
	海岸(港湾)														
	海岸(その他)														
	砂防設備														
	地すべり 防止施設														
	急傾斜地崩壊 防止施設														
	道路	1	9,627		1	22,767	1	143,529	1	102,168	1	16,142	3	69,826	
	橋梁														
	下水道														
	水道														
村	河川	2	25,030					14	358,183						
	海岸(港湾)														
	海岸(その他)														
	砂防設備														
	地すべり 防止施設														
	急傾斜地崩壊 防止施設														
	道路	1	9,627	1	8,541	1	22,767	1	143,529	1	102,168	1	16,142	4	76,575
	橋梁														
	下水道														
	水道														
工	河川														
	海岸(港湾)														
	海岸(その他)														
	砂防設備														
	地すべり 防止施設														
	急傾斜地崩壊 防止施設														
	道路	1	9,627	1	8,541	1	22,767	1	143,529	1	102,168	1	16,142	4	76,575
	橋梁														
	下水道														
	水道														
事	河川	2	25,030					14	358,183						
	海岸(港湾)														
	海岸(その他)														
	砂防設備														
	地すべり 防止施設														
	急傾斜地崩壊 防止施設														
	道路	1	9,627	1	8,541	1	22,767	1	143,529	1	102,168	1	16,142	4	76,575
	橋梁														
	下水道														
	水道														
計	河川	2	25,030					14	358,183						
	海岸(港湾)														
	海岸(その他)														
	砂防設備														
	地すべり 防止施設														
	急傾斜地崩壊 防止施設														
	道路	3	34,657	1	8,541	1	22,767	1	143,529	1	102,168	1	16,142	18	434,758
	橋梁														
	下水道														
	水道														
公園															

2024年6月15日 から6月18日	2024年6月20日から 7月1日	2024年7月11日から 7月15日	2024年8月8日 から8月8日	2024年8月27日から 8月30日	2024年9月14日 から9月15日	2024年9月22日 から9月22日	2023年6月20日 から2024年10月 22日
梅雨前線豪雨	梅雨前線豪雨	梅雨前線豪雨	地震	台風10号	台風13号	豪雨	地すべり
箇所数 決定額	箇所数 決定額	箇所数 決定額	箇所数 決定額	箇所数 決定額	箇所数 決定額	箇所数 決定額	箇所数 決定額
2 62,790	66 1,797,816	11 200,557		53 1,792,443	1 23,763	3 28,210	
				1 21,656			
			1 38,852				
1 45,816	6 309,242	5 6,199,292		24 538,040	2 58,496		
			3 80,029	2 75,279			
3 108,606	72 2,107,058	16 6,399,849	4 118,881	80 2,427,418	3 82,259	3 28,210	
5 70,278	20 166,729	25 232,969		27 272,062	2 34,394		
19 175,549	41 441,445	26 152,717	2 123,588	60 714,922	3 44,335	2 11,134	2 692,261
				1 87,808			
				1 25,221			
24 245,827	61 608,174	51 385,686	2 123,588	89 1,100,013	5 78,729	2 11,134	2 692,261
7 133,068	86 1,964,545	36 433,526		80 2,064,505	3 58,157	3 28,210	
				1 21,656			
			1 38,852				
20 221,365	47 750,687	31 6,352,009	2 123,588	84 1,252,962	5 102,831	2 11,134	2 692,261
				1 87,808			
				1 25,221			
			3 80,029	2 75,279			
27 354,433	133 2,715,232	67 6,785,535	6 242,469	169 3,527,431	8 160,988	5 39,344	2 692,261

被災原因 事業主体・工種	2024年10月21日 から2024年10月 22日		2024年10月24日 から10月26日		2024年11月8日 から11月9日		2024年11月26日から 11月26日		計			
	豪雨		豪雨		豪雨		豪雨					
	箇所数	決定額	箇所数	決定額	箇所数	決定額	箇所数	決定額	箇所数	決定額		
県	河川								145	4,203,147		
	海岸(港湾)											
	海岸(その他)											
	砂防設備								1	21,656		
	地すべり 防止施設											
	急傾斜地崩壊防 止施設								1	38,852		
	道路	8	107,801			1	50,510	1	33,424	50	7,357,911	
	橋梁											
	下水道											
	水道											
市 町 村	港湾								5	155,308		
	公園											
	計	8	107,801			1	50,510	1	33,424	202	11,776,874	
	河川			1	7,703					87	869,780	
	海岸(港湾)											
	海岸(その他)											
	砂防設備											
	地すべり 防止施設											
	急傾斜地崩壊防 止施設											
	道路	3	94,254	2	35,553	1	34,955			169	2,884,772	
工 事	橋梁								1	87,808		
	下水道								1	25,221		
	水道											
	港湾											
	公園											
	計	3	94,254	3	43,256	1	34,955			258	3,867,581	
	計	河川			1	7,703					232	5,072,927
		海岸(港湾)										
		海岸(その他)										
		砂防設備								1	21,656	
地すべり 防止施設												
急傾斜地崩壊防 止施設									1	38,852		
道路		11	202,055	2	35,553	2	85,465	1	33,424	219	10,242,683	
橋梁									1	87,808		
下水道									1	25,221		
水道												
港湾								5	155,308			
公園												
計	11	202,055	3	43,256	2	85,465	1	33,424	460	15,644,455		



7 災害異常気象別・地域振興局等別決定額

2024年2月20日から2月21日 豪雨

(2404)

区分 事務所名	県										工										計				
	河川		海岸(港湾)		海岸(その他)		砂防設備		地すべり防止施設		急傾斜地崩壊防止施設		道路		橋梁		下水道		水道		港湾		公園		
	箇所数	決定額	箇所数	決定額	箇所数	決定額	箇所数	決定額	箇所数	決定額	箇所数	決定額	箇所数	決定額	箇所数	決定額	箇所数	決定額	箇所数	決定額	箇所数	決定額	箇所数	決定額	
鹿児島																									
本所																									
日置																									
南薩																									
本所																									
指宿																									
北薩																									
本所																									
出水																									
姪島																									
姶良・伊佐																									
本所																									
伊佐																									
大隅	1	21,182																						1	21,182
本所	1	21,182																						1	21,182
曾於																									
熊本																									
屋久島																									
大島																									
瀬戸内																									
喜界																									
徳之島																									
沖永良部																									
計	1	21,182																						1	21,182

2024年3月24日から3月25日 豪雨

(24095)

区分 事務所名	県										工										計				
	河川		海岸(港湾)		海岸(その他)		砂防設備		地すべり防止施設		急傾斜地崩壊防止施設		道路		橋梁		下水道		水道		港湾		公園		
	箇所数	決定額	箇所数	決定額	箇所数	決定額	箇所数	決定額	箇所数	決定額	箇所数	決定額	箇所数	決定額	箇所数	決定額	箇所数	決定額	箇所数	決定額	箇所数	決定額	箇所数	決定額	
鹿児島																									
本所																									
日置																									
南薩																									
本所																									
指宿																									
北薩																									
本所																									
出水																									
姪島																									
姶良・伊佐																									
本所																									
伊佐																									
大隅												1	8,541											1	8,541
本所												1	8,541											1	8,541
曾於																									
熊本																									
屋久島																									
大島																									
瀬戸内																									
喜界																									
徳之島																									
沖永良部																									
計												1	8,541											1	8,541

2024年2月20日から2月21日 豪雨

(24040)

(単位：千円)

区分	市 町 村 工 事																				合計								
	河川		海岸(港湾)		海岸(その他)		砂防設備		地すべり防止施設		急傾斜地崩壊防止施設		道路		橋梁		下水道		水道			港湾		公園		計			
	箇所数	決定額	箇所数	決定額	箇所数	決定額	箇所数	決定額	箇所数	決定額	箇所数	決定額	箇所数	決定額	箇所数	決定額	箇所数	決定額	箇所数	決定額		箇所数	決定額	箇所数	決定額	箇所数	決定額		
鹿児島																													
本所																													
日置																													
南薩	1	3,848											1	9,627											2	13,475	2	13,475	
本所	1	3,848											1	9,627											2	13,475	2	13,475	
指宿																													
北薩																													
本所																													
出水																													
瓊島																													
始良・伊佐																													
本所																													
伊佐																													
大隅																											1	21,182	
本所																											1	21,182	
曾於																													
熊本																													
屋久島																													
大島																													
瀬戸内																													
喜界																													
徳之島																													
沖永良部																													
計	1	3,848											1	9,627												2	13,475	3	34,657

2024年3月24日から3月25日 豪雨

(24095)

(単位：千円)

区分	市 町 村 工 事																				合計							
	河川		海岸(港湾)		海岸(その他)		砂防設備		地すべり防止施設		急傾斜地崩壊防止施設		道路		橋梁		下水道		水道			港湾		公園		計		
	箇所数	決定額	箇所数	決定額	箇所数	決定額	箇所数	決定額	箇所数	決定額	箇所数	決定額	箇所数	決定額	箇所数	決定額	箇所数	決定額	箇所数	決定額		箇所数	決定額	箇所数	決定額	箇所数	決定額	
鹿児島																												
本所																												
日置																												
南薩																												
本所																												
指宿																												
北薩																												
本所																												
出水																												
瓊島																												
始良・伊佐																												
本所																												
伊佐																												
大隅																											1	8,541
本所																											1	8,541
曾於																												
熊本																												
屋久島																												
大島																												
瀬戸内																												
喜界																												
徳之島																												
沖永良部																												
計																											1	8,541

7 災害異常気象別・地域振興局等別決定額

2024年4月14日から4月15日 豪雨

(24110)

区分 事務所名	県										工										計					
	河川		海岸(港湾)		海岸(その他)		砂防設備		地すべり防止施設		急傾斜地崩壊防止施設		道路		橋梁		下水道		水道		港湾		公園			
	箇所数	決定額	箇所数	決定額	箇所数	決定額	箇所数	決定額	箇所数	決定額	箇所数	決定額	箇所数	決定額	箇所数	決定額	箇所数	決定額	箇所数	決定額	箇所数	決定額	箇所数	決定額	箇所数	決定額
鹿児島																										
本所																										
日置																										
南薩																										
本所																										
指宿																										
北薩																										
本所																										
出水																										
姶良																										
始良・伊佐																										
本所																										
伊佐																										
大隅																										
本所																										
曾於																										
熊本																										
屋久島																										
大島																										
瀬戸内																										
喜界																										
徳之島																										
沖永良部																										
計																										

2022年7月21日から5月7日 地すべり

(24130)

区分 事務所名	県										工										計						
	河川		海岸(港湾)		海岸(その他)		砂防設備		地すべり防止施設		急傾斜地崩壊防止施設		道路		橋梁		下水道		水道		港湾		公園				
	箇所数	決定額	箇所数	決定額	箇所数	決定額	箇所数	決定額	箇所数	決定額	箇所数	決定額	箇所数	決定額	箇所数	決定額	箇所数	決定額	箇所数	決定額	箇所数	決定額	箇所数	決定額	箇所数	決定額	
鹿児島																											
本所																											
日置																											
南薩																											
本所																											
指宿																											
北薩																											
本所																											
出水																											
姶良																											
始良・伊佐																											
本所																											
伊佐																											
大隅																											
本所																											
曾於																											
熊本																											
屋久島																											
大島																											
瀬戸内																											
喜界																											
徳之島																											
沖永良部																											
計																											



7 災害異常気象別・地域振興局等別決定額

2023年6月19日から5月7日 地すべり

(24135)

区分 事務所名	県										工										計					
	河川		海岸(港湾)		海岸(その他)		砂防設備		地すべり防止施設		急傾斜地崩壊防止施設		道路		橋梁		下水道		水道		港湾		公園			
	箇所数	決定額	箇所数	決定額	箇所数	決定額	箇所数	決定額	箇所数	決定額	箇所数	決定額	箇所数	決定額	箇所数	決定額	箇所数	決定額	箇所数	決定額	箇所数	決定額	箇所数	決定額		
鹿兒島																										
本所																										
日置																										
南薩																										
本所																										
指宿																										
北薩																										
本所																										
出水																										
姪島																										
姶良・伊佐																										
本所																										
伊佐																										
大隅																										
本所																										
曾於																										
熊毛																										
屋久島																										
大島																										
瀬戸内																										
喜界																										
徳之島																										
沖永良部																										
計																										

2024年5月22日から5月22日 梅雨前線豪雨

(24143)

区分 事務所名	県										工										計						
	河川		海岸(港湾)		海岸(その他)		砂防設備		地すべり防止施設		急傾斜地崩壊防止施設		道路		橋梁		下水道		水道		港湾		公園				
	箇所数	決定額	箇所数	決定額	箇所数	決定額	箇所数	決定額	箇所数	決定額	箇所数	決定額	箇所数	決定額	箇所数	決定額	箇所数	決定額	箇所数	決定額	箇所数	決定額	箇所数	決定額			
鹿兒島																											
本所																											
日置																											
南薩																											
本所																											
指宿																											
北薩																											
本所																											
出水																											
姪島																											
姶良・伊佐																											
本所																											
伊佐																											
大隅																											
本所																											
曾於																											
熊毛																											
屋久島																											
大島																											
瀬戸内																											
喜界																											
徳之島																											
沖永良部																											
計																											



7 災害異常気象別・地域振興局等別決定額

2024年5月27日から5月28日 豪雨

(24145)

区分 事務所名	県										工										計				
	河川		海岸(港湾)		海岸(その他)		砂防設備		地すべり防止施設		急傾斜地崩壊防止施設		道路		橋梁		下水道		水道		港湾		公園		
	箇所数	決定額	箇所数	決定額	箇所数	決定額	箇所数	決定額	箇所数	決定額	箇所数	決定額	箇所数	決定額	箇所数	決定額	箇所数	決定額	箇所数	決定額	箇所数	決定額	箇所数	決定額	
鹿児島	5	138,780																						5	138,780
本所	3	63,127																						3	63,127
日置	2	75,653																						2	75,653
南薩																									
本所																									
指宿																									
北薩	3	137,606																						3	137,606
本所	3	137,606																						3	137,606
出水																									
姪島																									
姶良・伊佐																									
本所																									
伊佐																									
大隅																									
本所																									
曾於																									
熊本																									
屋久島																									
大島											1	6,749												1	6,749
瀬戸内																									
喜界																									
徳之島																									
沖永良部																									
計	8	213,259									1	6,749												9	283,135

2024年6月15日から6月18日 梅雨前線豪雨

(24160)

区分 事務所名	県										工										計				
	河川		海岸(港湾)		海岸(その他)		砂防設備		地すべり防止施設		急傾斜地崩壊防止施設		道路		橋梁		下水道		水道		港湾		公園		
	箇所数	決定額	箇所数	決定額	箇所数	決定額	箇所数	決定額	箇所数	決定額	箇所数	決定額	箇所数	決定額	箇所数	決定額	箇所数	決定額	箇所数	決定額	箇所数	決定額	箇所数	決定額	
鹿児島																									
本所																									
日置																									
南薩																									
本所																									
指宿																									
北薩																									
本所																									
出水																									
姪島																									
姶良・伊佐											1	45,816												1	45,816
本所											1	45,816												1	45,816
伊佐																									
大隅																									
本所																									
曾於																									
熊本																									
屋久島																									
大島																									
瀬戸内																									
喜界																									
徳之島	2	62,790																						2	62,790
沖永良部																									
計	2	62,790									1	45,816												3	108,606

2024年5月27日から5月28日 豪雨

(24145)

(単位：千円)

区分	市 町 村 工 事																				合 計								
	河川		海岸(港湾)		海岸(その他)		砂防設備		地すべり防止施設		急傾斜地崩壊防止施設		道路		橋梁		下水道		水道				港湾		公園		計		
	箇所数	決定額	箇所数	決定額	箇所数	決定額	箇所数	決定額	箇所数	決定額	箇所数	決定額	箇所数	決定額	箇所数	決定額	箇所数	決定額	箇所数	決定額			箇所数	決定額	箇所数	決定額	箇所数	決定額	
鹿兒島																										5	138,780		
本所																											3	63,127	
日置																											2	75,653	
南薩																													
本所																													
指宿																													
北薩	3	30,273																							3	30,273	6	167,879	
本所	3	30,273																							3	30,273	6	167,879	
出水																													
瓊島																													
姶良・伊佐	2	40,619										1	17,020												3	57,639	3	57,639	
本所	2	40,619										1	17,020												3	57,639	3	57,639	
伊佐																													
大隅																													
本所																													
曾於																													
熊本	1	10,905																							1	10,905	1	10,905	
屋久島																													
大島														2	52,806											2	52,806	3	59,555
瀬戸内																													
喜界																													
徳之島																													
沖永良部																													
計	6	81,797											3	69,826											9	151,623	18	434,758	

2024年6月15日から6月18日 梅雨前線豪雨

(24160)

(単位：千円)

区分	市 町 村 工 事																				合 計								
	河川		海岸(港湾)		海岸(その他)		砂防設備		地すべり防止施設		急傾斜地崩壊防止施設		道路		橋梁		下水道		水道				港湾		公園		計		
	箇所数	決定額	箇所数	決定額	箇所数	決定額	箇所数	決定額	箇所数	決定額	箇所数	決定額	箇所数	決定額	箇所数	決定額	箇所数	決定額	箇所数	決定額			箇所数	決定額	箇所数	決定額	箇所数	決定額	
鹿兒島																													
本所																													
日置																													
南薩																													
本所																													
指宿																													
北薩																													
本所																													
出水																													
瓊島																													
姶良・伊佐																											1	45,816	
本所																											1	45,816	
伊佐																													
大隅																													
本所																													
曾於																													
熊本	1	10,473												4	42,349											5	52,822	5	52,822
屋久島																													
大島																													
瀬戸内																													
喜界																													
徳之島	4	59,805												15	133,200											19	193,005	21	255,795
沖永良部																													
計	5	70,278												19	175,549										24	245,827	27	354,433	

7 災害異常気象別・地域振興局等別決定額

2024年6月20日から7月1日 梅雨前線豪雨 (24173)

区分 事務所名	県										工										事					
	河川		海岸(港湾)		海岸(その他)		砂防設備		地すべり防止施設		急傾斜地崩壊防止施設		道路		橋梁		下水道		水道		港湾		公園		計	
	箇所数	決定額	箇所数	決定額	箇所数	決定額	箇所数	決定額	箇所数	決定額	箇所数	決定額	箇所数	決定額	箇所数	決定額	箇所数	決定額	箇所数	決定額	箇所数	決定額	箇所数	決定額	箇所数	決定額
鹿兒島	13	256,772											2	135,641											15	392,413
本所	10	128,385											1	127,772											11	256,157
日置	3	128,387											1	7,869											4	136,256
南薩	19	731,491																							19	731,491
本所	15	628,331																							15	628,331
指宿	4	103,160																							4	103,160
北薩	14	276,728																							14	276,728
本所	14	276,728																							14	276,728
出水																										
甌島																										
始良・伊佐	15	350,873																							15	350,873
本所	9	154,616																							9	154,616
伊佐	6	196,257																							6	196,257
大隅	5	181,952											4	173,601											9	355,553
本所	4	158,257											4	173,601											8	331,858
曾於	1	23,695																							1	23,695
熊本																										
屋久島																										
大島																										
瀬戸内																										
喜界																										
徳之島																										
沖永良部																										
計	66	#####											6	309,242											72	2,107,058

2024年7月11日から7月15日 梅雨前線豪雨 (24190)

区分 事務所名	県										工										事					
	河川		海岸(港湾)		海岸(その他)		砂防設備		地すべり防止施設		急傾斜地崩壊防止施設		道路		橋梁		下水道		水道		港湾		公園		計	
	箇所数	決定額	箇所数	決定額	箇所数	決定額	箇所数	決定額	箇所数	決定額	箇所数	決定額	箇所数	決定額	箇所数	決定額	箇所数	決定額	箇所数	決定額	箇所数	決定額	箇所数	決定額	箇所数	決定額
鹿兒島																										
本所																										
日置																										
南薩																										
本所																										
指宿																										
北薩	9	177,346											5	6,199,292											14	6,376,638
本所	2	43,768																							2	43,768
出水	7	133,578											5	6,199,292											12	6,332,870
甌島																										
始良・伊佐	2	23,211																							2	23,211
本所																										
伊佐	2	23,211																							2	23,211
大隅																										
本所																										
曾於																										
熊本																										
屋久島																										
大島																										
瀬戸内																										
喜界																										
徳之島																										
沖永良部																										
計	11	200,557											5	6,199,292											16	6,399,849

2024年6月20日から7月1日 梅雨前線豪雨

(24173)

(単位：千円)

区分	市 町 村 工 事																				合 計							
	河川		海岸(港湾)		海岸(その他)		砂防設備		地すべり防止施設		急傾斜地崩壊防止施設		道路		橋梁		下水道		水道				港湾		公園		計	
	箇所数	決定額	箇所数	決定額	箇所数	決定額	箇所数	決定額	箇所数	決定額	箇所数	決定額	箇所数	決定額	箇所数	決定額	箇所数	決定額	箇所数	決定額			箇所数	決定額	箇所数	決定額	箇所数	決定額
鹿児島	5	34,979											4	85,075											9	120,054	24	512,467
本所													3	79,402											3	79,402	14	335,559
日置	5	34,979											1	5,673											6	40,652	10	176,908
南薩	1	10,979											11	93,384											12	104,363	31	835,854
本所	1	10,979											11	93,384											12	104,363	27	732,694
指宿																											4	103,160
北薩	11	87,406											10	95,771											21	183,177	35	459,905
本所	11	87,406											9	91,331											20	178,737	34	455,465
出水													1	4,440											1	4,440	1	4,440
鹿児島																												
姶良・伊佐	2	22,608											4	24,953											6	47,561	21	398,434
本所	2	22,608											4	24,953											6	47,561	15	202,177
伊佐																											6	196,257
大隅	1	10,757											12	142,262											13	153,019	22	508,572
本所													9	98,343											9	98,343	17	430,201
曾於	1	10,757											3	43,919											4	54,676	5	78,371
熊本																												
屋久島																												
大島																												
瀬戸内																												
喜界																												
徳之島																												
沖永良部																												
計	20	166,729											41	441,445											61	608,174	133	2,715,232

2024年7月11日から7月15日 梅雨前線豪雨

(24190)

(単位：千円)

区分	市 町 村 工 事																				合 計							
	河川		海岸(港湾)		海岸(その他)		砂防設備		地すべり防止施設		急傾斜地崩壊防止施設		道路		橋梁		下水道		水道				港湾		公園		計	
	箇所数	決定額	箇所数	決定額	箇所数	決定額	箇所数	決定額	箇所数	決定額	箇所数	決定額	箇所数	決定額	箇所数	決定額	箇所数	決定額	箇所数	決定額			箇所数	決定額	箇所数	決定額	箇所数	決定額
鹿児島																												
本所																												
日置																												
南薩																												
本所																												
指宿																												
北薩	25	232,969											26	152,717											51	385,686	65	6,762,324
本所	15	144,387											4	27,211											19	171,598	21	215,366
出水	10	88,582											22	125,506											32	214,088	44	6,546,958
鹿児島																												
姶良・伊佐																											2	23,211
本所																												
伊佐																											2	23,211
大隅																												
本所																												
曾於																												
熊本																												
屋久島																												
大島																												
瀬戸内																												
喜界																												
徳之島																												
沖永良部																												
計	25	232,969											26	152,717											51	385,686	67	6,785,535

7 災害異常気象別・地域振興局等別決定額

2024年8月8日から8月8日 地震

(24240)

区分 事務所名	県										工										計				
	河川		海岸(港湾)		海岸(その他)		砂防設備		地すべり防止施設		急傾斜地崩壊防止施設		道路		橋梁		下水道		水道		港湾		公園		
	件数	決定額	件数	決定額	件数	決定額	件数	決定額	件数	決定額	件数	決定額	件数	決定額	件数	決定額	件数	決定額	件数	決定額	件数	決定額	件数	決定額	件数
鹿児島																									
本所																									
日置																									
南薩																									
本所																									
指宿																									
北薩																									
本所																									
出水																									
姪島																									
姪良・伊佐																									
本所																									
伊佐																									
大隅											1	38,852									3	80,029		4	118,881
本所																									
曾於											1	38,852									3	80,029		4	118,881
熊本																									
屋久島																									
大島																									
瀬戸内																									
喜界																									
徳之島																									
沖永良部																									
計											1	38,852									3	80,029		4	118,881

2024年8月27日から8月30日 台風10号

(24285)

区分 事務所名	県										工										計					
	河川		海岸(港湾)		海岸(その他)		砂防設備		地すべり防止施設		急傾斜地崩壊防止施設		道路		橋梁		下水道		水道		港湾		公園			
	件数	決定額	件数	決定額	件数	決定額	件数	決定額	件数	決定額	件数	決定額	件数	決定額	件数	決定額	件数	決定額	件数	決定額	件数	決定額	件数	決定額	件数	決定額
鹿児島	3	88,380											7	95,509											10	183,889
本所	2	57,550											4	52,119											6	109,669
日置	1	30,830											3	43,390											4	74,220
南薩	10	245,522											1	12,096											11	257,618
本所	10	245,522											1	12,096											11	257,618
指宿																										
北薩	23	676,315											2	48,947											25	725,262
本所	21	622,530											2	48,947											23	671,477
出水	2	53,785																							2	53,785
姪島																										
姪良・伊佐	9	231,243																							9	231,243
本所	7	212,827																							7	212,827
伊佐	2	18,416																							2	18,416
大隅	4	171,859					1	21,656					7	117,171											12	310,686
本所	1	20,078											7	117,171											8	137,249
曾於	3	151,781					1	21,656																	4	173,437
熊本																										
屋久島	4	379,124											7	264,317									2	75,279	13	718,720
大島																										
瀬戸内																										
喜界																										
徳之島																										
沖永良部																										
計	53	#####					1	21,656					24	538,040									2	75,279	80	2,427,418

2024年8月8日から8月8日 地震

(24240)

(単位：千円)

区分	市 町 村 工 事																				合計						
	河川		海岸(港湾)		海岸(その他)		砂防設備		地すべり防止施設		急傾斜地崩壊防止施設		道路		橋梁		下水道		水道			港湾		公園		計	
	箇所数	決定額	箇所数	決定額	箇所数	決定額	箇所数	決定額	箇所数	決定額	箇所数	決定額	箇所数	決定額	箇所数	決定額	箇所数	決定額	箇所数	決定額		箇所数	決定額	箇所数	決定額	箇所数	決定額
鹿児島																											
本所																											
日置																											
南薩																											
本所																											
指宿																											
北薩																											
本所																											
出水																											
飯島																											
始良・伊佐																											
本所																											
伊佐																											
大隅																											
本所																											
曾於																											
熊本																											
屋久島																											
大島																											
瀬戸内																											
喜界																											
徳之島																											
沖永良部																											
計																											

2024年8月27日から8月30日 台風10号

(24285)

(単位：千円)

区分	市 町 村 工 事																				合計								
	河川		海岸(港湾)		海岸(その他)		砂防設備		地すべり防止施設		急傾斜地崩壊防止施設		道路		橋梁		下水道		水道			港湾		公園		計			
	箇所数	決定額	箇所数	決定額	箇所数	決定額	箇所数	決定額	箇所数	決定額	箇所数	決定額	箇所数	決定額	箇所数	決定額	箇所数	決定額	箇所数	決定額		箇所数	決定額	箇所数	決定額	箇所数	決定額		
鹿児島	8	58,183												10	93,373										18	151,556	28	335,445	
本所														2	45,246										2	45,246	8	154,915	
日置	8	58,183												8	48,127										16	106,310	20	180,530	
南薩	2	25,312												14	129,678										16	154,990	27	412,608	
本所	2	25,312												14	129,678										16	154,990	27	412,608	
指宿																													
北薩	12	129,902												15	196,610										27	326,512	52	1,051,774	
本所	6	82,177												10	145,196										16	227,373	39	898,850	
出水	6	47,725												5	51,414										11	99,139	13	152,924	
飯島																													
始良・伊佐	3	16,080												5	134,876										8	150,956	17	382,199	
本所	3	16,080												5	134,876										8	150,956	15	363,783	
伊佐																											2	18,416	
大隅	1	23,897												9	104,207										10	128,104	22	438,790	
本所														5	68,731										5	68,731	13	205,980	
曾於	1	23,897												4	35,476										1	18,688	9	232,810	
熊本	1	18,688																									1	18,688	
屋久島														7	56,178	1	87,808								8	143,986	21	862,706	
大島																													
瀬戸内																													
喜界																			1	25,221						1	25,221	1	25,221
徳之島																													
沖永良部																													
計	27	272,062												60	714,922	1	87,808	1	25,221						89	1,100,013	169	3,527,431	

## 7 災害異常気象別・地域振興局等別決定額

2024年9月14日から9月15日 台風13号 (24293)

区分 事務所名	県										工										計				
	河川		海岸(港湾)		海岸(その他)		砂防設備		地すべり防止施設		急傾斜地崩壊防止施設		道路		橋梁		下水道		水道		港湾		公園		
	箇所数	決定額	箇所数	決定額	箇所数	決定額	箇所数	決定額	箇所数	決定額	箇所数	決定額	箇所数	決定額	箇所数	決定額	箇所数	決定額	箇所数	決定額	箇所数	決定額	箇所数	決定額	
鹿児島																									
本所																									
日置																									
南薩																									
本所																									
指宿																									
北薩																									
本所																									
出水																									
姶良																									
本所																									
伊佐																									
大隅																									
本所																									
曾於																									
熊本																									
屋久島																									
大島	1	23,763										2	58,496										3	82,259	
瀬戸内																									
喜界																									
徳之島																									
沖永良部																									
計	1	23,763										2	58,496										3	82,259	

2024年9月22日から9月22日 豪雨 (24305)

区分 事務所名	県										工										計				
	河川		海岸(港湾)		海岸(その他)		砂防設備		地すべり防止施設		急傾斜地崩壊防止施設		道路		橋梁		下水道		水道		港湾		公園		
	箇所数	決定額	箇所数	決定額	箇所数	決定額	箇所数	決定額	箇所数	決定額	箇所数	決定額	箇所数	決定額	箇所数	決定額	箇所数	決定額	箇所数	決定額	箇所数	決定額	箇所数	決定額	
鹿児島																									
本所																									
日置																									
南薩																									
本所																									
指宿																									
北薩	3	28,210																					3	28,210	
本所	3	28,210																					3	28,210	
出水																									
姶良																									
本所																									
伊佐																									
大隅																									
本所																									
曾於																									
熊本																									
屋久島																									
大島																									
瀬戸内																									
喜界																									
徳之島																									
沖永良部																									
計	3	28,210																					3	28,210	

2024年9月14日から9月15日 台風13号

(24293)

(単位：千円)

区分	市 町 村 工 事																				合計							
	河川		海岸(港湾)		海岸(その他)		砂防設備		地すべり防止施設		急傾斜地崩壊防止施設		道路		橋梁		下水道		水道			港湾		公園		計		
	箇所数	決定額	箇所数	決定額	箇所数	決定額	箇所数	決定額	箇所数	決定額	箇所数	決定額	箇所数	決定額	箇所数	決定額	箇所数	決定額	箇所数	決定額		箇所数	決定額	箇所数	決定額	箇所数	決定額	
鹿児島																												
本所																												
日置																												
南薩																												
本所																												
指宿																												
北薩																												
本所																												
出水																												
瓊島																												
始良・伊佐																												
本所																												
伊佐																												
大隅																												
本所																												
曾於																												
熊本																												
屋久島																												
大島	2	34,394										3	44,335										5	78,729	8	160,988		
瀬戸内																												
喜界																												
徳之島																												
沖永良部																												
計	2	34,394										3	44,335										5	78,729	8	160,988		

2024年9月22日から9月22日 豪雨

(24305)

(単位：千円)

区分	市 町 村 工 事																				合計							
	河川		海岸(港湾)		海岸(その他)		砂防設備		地すべり防止施設		急傾斜地崩壊防止施設		道路		橋梁		下水道		水道			港湾		公園		計		
	箇所数	決定額	箇所数	決定額	箇所数	決定額	箇所数	決定額	箇所数	決定額	箇所数	決定額	箇所数	決定額	箇所数	決定額	箇所数	決定額	箇所数	決定額		箇所数	決定額	箇所数	決定額	箇所数	決定額	
鹿児島																												
本所																												
日置																												
南薩																												
本所																												
指宿																												
北薩														2	11,134									2	11,134	5	39,344	
本所																										3	28,210	
出水														2	11,134									2	11,134	2	11,134	
瓊島																												
始良・伊佐																												
本所																												
伊佐																												
大隅																												
本所																												
曾於																												
熊本																												
屋久島																												
大島																												
瀬戸内																												
喜界																												
徳之島																												
沖永良部																												
計														2	11,134									2	11,134	5	39,344	

7 災害異常気象別・地域振興局等別決定額

2023年6月20日から2024年10月 地すべり

(24328)

区分 事務所名	県										工										計					
	河川		海岸(港湾)		海岸(その他)		砂防設備		地すべり防止施設		急傾斜地崩壊防止施設		道路		橋梁		下水道		水道		港湾		公園			
	箇所数	決定額	箇所数	決定額	箇所数	決定額	箇所数	決定額	箇所数	決定額	箇所数	決定額	箇所数	決定額	箇所数	決定額	箇所数	決定額	箇所数	決定額	箇所数	決定額	箇所数	決定額		
鹿兒島																										
本所																										
日置																										
南薩																										
本所																										
指宿																										
北薩																										
本所																										
出水																										
姪島																										
姶良・伊佐																										
本所																										
伊佐																										
大隅																										
本所																										
曾於																										
熊毛																										
屋久島																										
大島																										
瀬戸内																										
喜界																										
徳之島																										
沖永良部																										
計																										

2024年10月21日から2024年10月 豪雨

(24330)

区分 事務所名	県										工										計						
	河川		海岸(港湾)		海岸(その他)		砂防設備		地すべり防止施設		急傾斜地崩壊防止施設		道路		橋梁		下水道		水道		港湾		公園				
	箇所数	決定額	箇所数	決定額	箇所数	決定額	箇所数	決定額	箇所数	決定額	箇所数	決定額	箇所数	決定額	箇所数	決定額	箇所数	決定額	箇所数	決定額	箇所数	決定額	箇所数	決定額			
鹿兒島																											
本所																											
日置																											
南薩																											
本所																											
指宿																											
北薩																											
本所																											
出水																											
姪島																											
姶良・伊佐																											
本所																											
伊佐																											
大隅																											
本所														8	107,801										8	107,801	
曾於														7	99,618										7	99,618	
熊毛														1	8,183										1	8,183	
屋久島																											
大島																											
瀬戸内																											
喜界																											
徳之島																											
沖永良部																											
計														8	107,801										8	107,801	

2023年6月20日から2024年10月 地すべり

(24328)

(単位：千円)

区分	市 町 村 工 事																				合計								
	河川		海岸(港湾)		海岸(その他)		砂防設備		地すべり防止施設		急傾斜地崩壊防止施設		道路		橋梁		下水道		水道			港湾		公園		計			
	箇所数	決定額	箇所数	決定額	箇所数	決定額	箇所数	決定額	箇所数	決定額	箇所数	決定額	箇所数	決定額	箇所数	決定額	箇所数	決定額	箇所数	決定額		箇所数	決定額	箇所数	決定額	箇所数	決定額		
鹿儿岛																													
本所																													
日置																													
南薩																													
本所																													
指宿																													
北薩																													
本所																													
出水																													
瓊島																													
始良・伊佐																													
本所																													
伊佐																													
大隅																													
本所																													
曾於																													
熊本																													
屋久島																													
大島																													
瀬戸内																													
瀬戸内																													
喜界																													
徳之島																													
沖永良部																													
計																													

2024年10月21日から2024年10月 豪雨

(24330)

(単位：千円)

区分	市 町 村 工 事																				合計								
	河川		海岸(港湾)		海岸(その他)		砂防設備		地すべり防止施設		急傾斜地崩壊防止施設		道路		橋梁		下水道		水道			港湾		公園		計			
	箇所数	決定額	箇所数	決定額	箇所数	決定額	箇所数	決定額	箇所数	決定額	箇所数	決定額	箇所数	決定額	箇所数	決定額	箇所数	決定額	箇所数	決定額		箇所数	決定額	箇所数	決定額	箇所数	決定額		
鹿儿岛																													
本所																													
日置																													
南薩																													
本所																													
指宿																													
北薩																													
本所																													
出水																													
瓊島																													
始良・伊佐																													
本所																													
伊佐																													
大隅																													
本所																													
曾於																													
熊本																													
屋久島																													
大島																													
瀬戸内																													
瀬戸内																													
喜界																													
徳之島																													
沖永良部																													
計																													

## 7 災害異常気象別・地域振興局等別決定額

2024年10月24日から10月26日 豪雨

(24339)

区分 事務所名	県										工										事									
	河川		海岸(港湾)		海岸(その他)		砂防設備		地すべり防止施設		急傾斜地崩壊防止施設		道路		橋梁		下水道		水道		港湾		公園		計					
	箇所数	決定額	箇所数	決定額	箇所数	決定額	箇所数	決定額	箇所数	決定額	箇所数	決定額	箇所数	決定額	箇所数	決定額	箇所数	決定額	箇所数	決定額	箇所数	決定額	箇所数	決定額	箇所数	決定額				
鹿児島																														
本所																														
日置																														
南薩																														
本所																														
指宿																														
北薩																														
本所																														
出水																														
姪島																														
姶良・伊佐																														
本所																														
伊佐																														
大隅																														
本所																														
曾於																														
熊本																														
屋久島																														
大島																														
瀬戸内																														
喜界																														
徳之島																														
沖永良部																														
計																														

2024年11月8日から11月9日 豪雨

(24355)

区分 事務所名	県										工										事									
	河川		海岸(港湾)		海岸(その他)		砂防設備		地すべり防止施設		急傾斜地崩壊防止施設		道路		橋梁		下水道		水道		港湾		公園		計					
	箇所数	決定額	箇所数	決定額	箇所数	決定額	箇所数	決定額	箇所数	決定額	箇所数	決定額	箇所数	決定額	箇所数	決定額	箇所数	決定額	箇所数	決定額	箇所数	決定額	箇所数	決定額	箇所数	決定額	箇所数	決定額		
鹿児島																														
本所																														
日置																														
南薩																														
本所																														
指宿																														
北薩																														
本所																														
出水																														
姪島																														
姶良・伊佐																														
本所																														
伊佐																														
大隅																														
本所																														
曾於																														
熊本																														
屋久島																														
大島																														
瀬戸内																														
喜界																														
徳之島																														
沖永良部														1	50,510												1	50,510		
計														1	50,510												1	50,510		

2024年10月24日から10月26日 豪雨

(24339)

(単位：千円)

区分	市 町 村 工 事																				合計									
	河川		海岸(港湾)		海岸(その他)		砂防設備		地すべり防止施設		急傾斜地崩壊防止施設		道路		橋梁		下水道		水道			港湾		公園		計				
	箇所数	決定額	箇所数	決定額	箇所数	決定額	箇所数	決定額	箇所数	決定額	箇所数	決定額	箇所数	決定額	箇所数	決定額	箇所数	決定額	箇所数	決定額		箇所数	決定額	箇所数	決定額	箇所数	決定額			
鹿兒島																														
本所																														
日置																														
南薩																														
本所																														
指宿																														
北薩																														
本所																														
出水																														
瓊島																														
始良・伊佐																														
本所																														
伊佐																														
大隅																														
本所																														
曾於																														
熊毛	1	7,703																								2	13,873	2	13,873	
屋久島																														
大島																											1	29,383	1	29,383
瀬戸内																														
喜界																														
徳之島																														
沖永良部																														
計	1	7,703																								3	43,256	3	43,256	

2024年11月8日から11月9日 豪雨

(24355)

(単位：千円)

区分	市 町 村 工 事																				合計									
	河川		海岸(港湾)		海岸(その他)		砂防設備		地すべり防止施設		急傾斜地崩壊防止施設		道路		橋梁		下水道		水道			港湾		公園		計				
	箇所数	決定額	箇所数	決定額	箇所数	決定額	箇所数	決定額	箇所数	決定額	箇所数	決定額	箇所数	決定額	箇所数	決定額	箇所数	決定額	箇所数	決定額		箇所数	決定額	箇所数	決定額	箇所数	決定額			
鹿兒島																														
本所																														
日置																														
南薩																														
本所																														
指宿																														
北薩																														
本所																														
出水																														
瓊島																														
始良・伊佐																														
本所																														
伊佐																														
大隅																														
本所																														
曾於																														
熊毛																														
屋久島																														
大島																														
瀬戸内																														
喜界																														
徳之島																														
沖永良部																														
計																											1	34,955	2	85,465

7 災害異常気象別・地域振興局等別決定額

2024年11月26日から11月26日 豪雨

(24380)

区分 事務所名	県												工												計	
	河川		海岸(港湾)		海岸(その他)		砂防設備		地すべり防止施設		急傾斜地崩壊防止施設		道路		橋梁		下水道		水道		港湾		公園			
	箇所数	決定額	箇所数	決定額	箇所数	決定額	箇所数	決定額	箇所数	決定額	箇所数	決定額	箇所数	決定額	箇所数	決定額	箇所数	決定額	箇所数	決定額	箇所数	決定額	箇所数	決定額		
鹿児島																										
本所																										
日置																										
南薩																										
本所																										
指宿																										
北薩												1	33,424											1	33,424	
本所																										
出水												1	33,424											1	33,424	
姶良																										
姶良・伊佐																										
本所																										
伊佐																										
大隅																										
本所																										
曾於																										
熊本																										
屋久島																										
大島																										
瀬戸内																										
吾妻																										
徳之島																										
沖永良部																										
計												1	33,424											1	33,424	

区分	市 町 村 工 事																				合 計							
	河川		海岸(港湾)		海岸(その他)		砂防設備		地すべり防止施設		急傾斜地崩壊防止施設		道路		橋梁		下水道		水道				港湾		公園		計	
	箇所数	決定額	箇所数	決定額	箇所数	決定額	箇所数	決定額	箇所数	決定額	箇所数	決定額	箇所数	決定額	箇所数	決定額	箇所数	決定額	箇所数	決定額			箇所数	決定額	箇所数	決定額	箇所数	決定額
鹿児島																												
本所																												
日置																												
南薩																												
本所																												
指宿																												
北薩																												
本所																												
出水																												
計																												
計																												
計																												
計																												
計																												
計																												
計																												
計																												
計																												
計																												
計																												
計																												
計																												
計																												
計																												
計																												
計																												
計																												
計																												
計																												
計																												
計																												
計																												
計																												
計																												
計																												
計																												
計																												
計																												
計																												
計																												
計																												
計																												
計																												
計																												
計																												
計																												
計																												
計																												
計																												
計																												
計																												
計																												
計																												
計																												
計																												
計																												
計																												
計																												
計																												
計																												
計																												
計																												
計																												
計																												
計																												
計																												
計																												
計																												
計																												
計																												
計																												
計																												
計																												
計																												
計																												
計																												
計																												
計																												
計																												
計																												
計																												
計																												
計																												
計																												
計																												
計																												
計																												
計																												
計																												
計																												
計																												
計																												

## 8 工種別工事規模別分類表（決定額）

事業所 主体別	区分 工事規模別	河川		海岸(港湾)		海岸(その他)		砂防設備		地すべり 防止施設		急傾斜地崩壊防 止施設	
		箇所数	金額	箇所数	金額	箇所数	金額	箇所数	金額	箇所数	金額	箇所数	金額
県 工 事	1-599												
	600-999												
	1,000-1,999												
	2,000-2,999												
	3,000-4,999	1	4,148										
	5,000-6,999	4	22,764										
	7,000-9,999	14	124,345										
	10,000-19,999	50	739,680										
	20,000-29,999	30	691,512					1	21,656				
	30,000-49,999	26	969,142									1	38,852
	50,000-99,999	16	1,084,957										
	100,000-199,999	3	356,519										
	200,000-	1	210,080										
計	145	4,203,147					1	21,656			1	38,852	
市 町 村 工 事	1-599												
	600-999												
	1,000-1,999												
	2,000-2,999												
	3,000-4,999	14	51,998										
	5,000-6,999	23	132,831										
	7,000-9,999	14	117,837										
	10,000-19,999	29	394,583										
	20,000-29,999	7	172,531										
	30,000-49,999												
	50,000-99,999												
	100,000-199,999												
	200,000-												
計	87	869,780											
計	1-599												
	600-999												
	1,000-1,999												
	2,000-2,999												
	3,000-4,999	15	56,146										
	5,000-6,999	27	155,595										
	7,000-9,999	28	242,182										
	10,000-19,999	79	1,134,263										
	20,000-29,999	37	864,043					1	21,656				
	30,000-49,999	26	969,142									1	38,852
	50,000-99,999	16	1,084,957										
	100,000-199,999	3	356,519										
	200,000-	1	210,080										
計	232	5,072,927					1	21,656			1	38,852	

(単位：千円、%)

道路		橋梁		下水道		水道		港湾		公園		計		比率	
箇所数	金額	箇所数	金額	箇所数	金額	箇所数	金額	箇所数	金額	箇所数	金額	箇所数	金額	箇所数	金額
5	20,585											6	24,733	3.0	0.2
5	33,176							1	5,274			10	61,214	5.0	0.5
9	72,279											23	196,624	11.4	1.7
10	129,050							1	14,874			61	883,604	30.2	7.5
5	126,441											36	839,609	17.8	7.1
9	364,214							2	65,155			38	1,437,363	18.8	12.2
3	195,881							1	70,005			20	1,350,843	9.9	11.5
3	340,587											6	697,106	3.0	5.9
1	6,075,698											2	6,285,778	1.0	53.4
50	7,357,911							5	155,308			202	11,776,874	100.0	100.0
3	4,471											3	4,471	1.2	0.2
20	50,532											20	50,532	7.8	1.3
31	126,910											45	178,908	17.4	4.6
25	154,070											48	286,901	18.6	7.4
29	245,394											43	363,231	16.7	9.4
36	507,694											65	902,277	25.2	23.3
10	234,106			1	25,221							18	431,858	7.0	11.2
6	217,377											6	217,377	2.3	5.6
4	291,601	1	87,808									5	379,409	1.9	9.8
3	360,356											3	360,356	1.2	9.3
2	692,261											2	692,261	0.8	17.9
169	2,884,772	1	87,808	1	25,221							258	3,867,581	100.0	100.0
3	4,471											3	4,471	0.7	
20	50,532											20	50,532	4.4	0.3
36	147,495											51	203,641	11.1	1.3
30	187,246							1	5,274			58	348,115	12.6	2.2
38	317,673											66	559,855	14.4	3.6
46	636,744							1	14,874			126	1,785,881	27.4	11.4
15	360,547			1	25,221							54	1,271,467	11.7	8.1
15	581,591							2	65,155			44	1,654,740	9.6	10.6
7	487,482	1	87,808					1	70,005			25	1,730,252	5.4	11.1
6	700,943											9	1,057,462	2.0	6.8
3	6,767,959											4	6,978,039	0.9	44.6
219	10,242,683	1	87,808	1	25,221			5	155,308			460	15,644,455	100.0	100.0

## 9 市町村被災原因別分類 (1) 県工事決定額

被災原因 (コード) 市町村名	2月20日 ～ 2月21日 豪雨 (24040)		3月24日 ～ 3月25日 豪雨 (24095)		4月14日 ～ 4月15日 豪雨 (24110)		2022年7月21日 ～ 5月7日 地すべり (24130)		2023年6月19日 ～ 5月7日 地すべり (24135)	
	箇所数	金額	箇所数	金額	箇所数	金額	箇所数	金額	箇所数	金額
鹿児島市										
三島村										
十島村										
いちき串木野市										
日置市										
指宿市										
枕崎市										
南さつま市										
南九州市										
薩摩川内市										
さつま町										
阿久根市										
出水市										
長島町										
伊佐市										
湧水町										
霧島市										
始良市										
曾於市										
志布志市										
大崎町										
鹿屋市	1	21,182								
垂水市										
東串良町										
錦江町										
南大隅町										
肝付町			1	8,541						
西之表市										
中種子町										
南種子町										
屋久島町										
奄美市										
大和村										
龍郷町										
喜界町										
宇検村										
瀬戸内町										
徳之島町										
天城町										
伊仙町										
和泊町										
知名町										
与論町										
計	1	21,182	1	8,541						

5月22日 ～ 5月22日 梅雨前線豪雨 (24143)		5月27日 ～ 5月28日 豪雨 (24145)		6月15日 ～ 6月18日 梅雨前線豪雨 (24160)		6月20日 ～ 7月1日 梅雨前線豪雨 (24173)		7月11日 ～ 7月15日 梅雨前線豪雨 (24190)		8月8日 ～ 8月8日 地震 (24240)	
箇所数	金額	箇所数	金額	箇所数	金額	箇所数	金額	箇所数	金額	箇所数	金額
		3	63,127			11	256,157				
		1	43,742			1	20,795				
		1	31,911			3	115,461				
						4	103,160				
						1	56,038				
						4	127,350				
						10	444,943				
		3	137,606			13	253,795				
						1	22,933	2	43,768		
								4	69,089		
								7	6,249,481		
								1	14,300		
						6	196,257	2	23,211		
						1	14,091				
				1	45,816	5	91,393				
						3	49,132				
						1	23,695				
										4	118,881
						4	152,813				
						2	108,463				
						2	70,582				
		1	6,749								
				1	42,725						
				1	20,065						
		9	283,135	3	108,606	72	2,107,058	16	6,399,849	4	118,881

被災原因 (コード) 市町村名	8月27日 ～ 8月30日 台風10号 (24285)		9月14日 ～ 9月15日 台風13号 (24293)		9月22日 ～ 9月22日 豪雨 (24305)		2023年6月20日 ～ 10月22日 地すべり (24328)	
	箇所数	金額	箇所数	金額	箇所数	金額	箇所数	金額
鹿 児 島 市	6	109,669						
三 島 村								
十 島 村								
い ち き 串 木 野 市	1	30,830						
日 置 市	3	43,390						
指 宿 市								
枕 崎 市	1	9,146						
南 さ つ ま 市	7	128,061						
南 九 州 市	3	120,411						
薩 摩 川 内 市	18	561,710			1	5,075		
さ つ ま 町	5	109,767			2	23,135		
阿 久 根 市								
出 水 市	2	53,785						
長 島 町								
伊 佐 市	2	18,416						
湧 水 町								
霧 島 市	6	195,946						
始 良 市	1	16,881						
曾 於 市	2	37,543						
志 布 志 市	2	135,894						
大 崎 町								
鹿 屋 市								
垂 水 市								
東 串 良 町								
錦 江 町	4	95,176						
南 大 隅 町	3	21,794						
肝 付 町	1	20,279						
西 之 表 市								
中 種 子 町								
南 種 子 町								
屋 久 島 町	13	718,720						
奄 美 市			1	11,260				
大 和 村			1	47,236				
龍 郷 町			1	23,763				
喜 界 町								
宇 検 村								
瀬 戸 内 町								
徳 之 島 町								
天 城 町								
伊 仙 町								
和 泊 町								
知 名 町								
与 論 町								
計	80	2,427,418	3	82,259	3	28,210		

(単位：千円)

10月21日 ～ 10月22日 豪雨 (24330)		10月24日 ～ 10月26日 豪雨 (24339)		11月8日 ～ 11月9日 豪雨 (24355)		11月26日 ～ 11月26日 豪雨 (24380)		合 計	
箇所数	金 額	箇所数	金 額	箇所数	金 額	箇所数	金 額	箇所数	金 額
								20	428,953
								3	95,367
								7	190,762
								4	103,160
								2	65,184
								11	255,411
								13	565,354
								35	958,186
								10	199,603
								4	69,089
						1	33,424	10	6,336,690
								1	14,300
								10	237,884
								1	14,091
								12	333,155
								4	66,013
								3	61,238
1	8,183							7	262,958
								5	173,995
								4	95,176
								5	130,257
7	99,618							11	199,020
								13	718,720
								2	18,009
								1	47,236
								1	23,763
								1	42,725
								1	20,065
				1	50,510			1	50,510
8	107,801			1	50,510	1	33,424	202	11,776,874

## (2) 市町村工事決定額

被災原因 (コード) 市町村名	2月20日 ～ 2月21日 豪雨 (24040)		3月24日 ～ 3月25日 豪雨 (24095)		4月14日 ～ 4月15日 豪雨 (24110)		2022年7月21日 ～ 5月7日 地すべり (24130)		2023年6月19日 ～ 5月7日 地すべり (24135)	
	箇所数	金額	箇所数	金額	箇所数	金額	箇所数	金額	箇所数	金額
鹿 児 島 市										
三 島 村										
十 島 村										
い ち き 串 木 野 市										
日 置 市										
指 宿 市										
枕 崎 市										
南 さ つ ま 市	1	9,627								
南 九 州 市	1	3,848								
薩 摩 川 内 市										
さ つ ま 町							1	143,529		
阿 久 根 市										
出 水 市										
長 島 町										
伊 佐 市										
湧 水 町										
霧 島 市										
始 良 市										
曾 於 市										
志 布 志 市										
大 崎 町										
鹿 屋 市										
垂 水 市										
東 串 良 町										
錦 江 町										
南 大 隅 町										
肝 付 町										
西 之 表 市										
中 種 子 町										
南 種 子 町										
屋 久 島 町										
奄 美 市										
大 和 村										
龍 郷 町										
喜 界 町									1	102,168
宇 検 村										
瀬 戸 内 町										
徳 之 島 町										
天 城 町										
伊 仙 町										
和 泊 町					1	22,767				
知 名 町										
与 論 町										
計	2	13,475			1	22,767	1	143,529	1	102,168



被災原因 (コード) 市町村名	8月27日 ～ 8月30日 台風10号 (24285)		9月14日 ～ 9月15日 台風13号 (24293)		9月22日 ～ 9月22日 豪雨 (24305)		2023年6月20日 ～ 10月22日 地すべり (24328)	
	箇所数	金額	箇所数	金額	箇所数	金額	箇所数	金額
鹿 児 島 市	2	45,246						
三 島 村								
十 島 村								
い ち き 串 木 野 市								
日 置 市	16	106,310						
指 宿 市								
枕 崎 市								
南 さ つ ま 市	13	120,335						
南 九 州 市	3	34,655						
薩 摩 川 内 市	4	129,191						
さ つ ま 町	12	98,182						
阿 久 根 市	3	17,838						
出 水 市	8	81,301			2	11,134		
長 島 町								
伊 佐 市								
湧 水 町								
霧 島 市	8	150,956						
始 良 市								
曾 於 市	4	36,856						
志 布 志 市	1	22,517						
大 崎 町								
鹿 屋 市								
垂 水 市								
東 串 良 町								
錦 江 町	1	4,908						
南 大 隅 町	4	63,823						
肝 付 町								
西 之 表 市								
中 種 子 町								
南 種 子 町	1	18,688						
屋 久 島 町	8	143,986						
奄 美 市								
大 和 村			5	78,729				
龍 郷 町								
喜 界 町	1	25,221						
宇 検 村							2	692,261
瀬 戸 内 町								
徳 之 島 町								
天 城 町								
伊 仙 町								
和 泊 町								
知 名 町								
与 論 町								
計	89	1,100,013	5	78,729	2	11,134	2	692,261

(単位：千円)

10月21日 ～ 10月22日 豪雨 (24330)		10月24日 ～ 10月26日 豪雨 (24339)		11月8日 ～ 11月9日 豪雨 (24355)		11月26日 ～ 11月26日 豪雨 (24380)		合 計	
箇所数	金 額	箇所数	金 額	箇所数	金 額	箇所数	金 額	箇所数	金 額
								5	124,648
								2	12,696
								20	134,266
								21	179,834
								9	92,994
								33	424,334
								26	327,176
								25	153,171
								21	175,630
								1	2,203
								9	156,627
								7	97,326
								7	87,853
								1	22,517
								2	12,608
								4	67,369
								1	4,908
1	61,453							11	270,909
		1	6,170					6	58,992
		1	7,703					3	37,296
1	3,781							9	147,767
		1	29,383					2	45,525
								7	131,535
								2	127,389
								2	692,261
1	29,020							1	29,020
								6	88,353
								5	57,906
								8	46,746
								1	22,767
				1	34,955			1	34,955
3	94,254	3	43,256	1	34,955			258	3,867,581

### (3) 合計決定額

被災原因 (コード) 市町村名	2月20日 ～ 2月21日 豪雨 (24040)		3月24日 ～ 3月25日 豪雨 (24095)		4月14日 ～ 4月15日 豪雨 (24110)		2022年7月21日 ～ 5月7日 地すべり (24130)		2023年6月19日 ～ 5月7日 地すべり (24135)	
	箇所数	金額	箇所数	金額	箇所数	金額	箇所数	金額	箇所数	金額
鹿 児 島 市										
三 島 村										
十 島 村										
い ち き 串 木 野 市										
日 置 市										
指 宿 市										
枕 崎 市										
南 さ つ ま 市	1	9,627								
南 九 州 市	1	3,848								
薩 摩 川 内 市										
さ つ ま 町							1	143,529		
阿 久 根 市										
出 水 市										
長 島 町										
伊 佐 市										
湧 水 町										
霧 島 市										
始 良 市										
曾 於 市										
志 布 志 市										
大 崎 町										
鹿 屋 市	1	21,182								
垂 水 市										
東 串 良 町										
錦 江 町										
南 大 隅 町										
肝 付 町			1	8,541						
西 之 表 市										
中 種 子 町										
南 種 子 町										
屋 久 島 町										
奄 美 市										
大 和 村										
龍 郷 町										
喜 界 町									1	102,168
宇 検 村										
瀬 戸 内 町										
徳 之 島 町										
天 城 町										
伊 仙 町										
和 泊 町					1	22,767				
知 名 町										
与 論 町										
計	3	34,657	1	8,541	1	22,767	1	143,529	1	102,168

5月22日 ～ 5月22日 梅雨前線豪雨 (24143)		5月27日 ～ 5月28日 豪雨 (24145)		6月15日 ～ 6月18日 梅雨前線豪雨 (24160)		6月20日 ～ 7月1日 梅雨前線豪雨 (24173)		7月11日 ～ 7月15日 梅雨前線豪雨 (24190)		8月8日 ～ 8月8日 地震 (24240)	
箇所数	金額	箇所数	金額	箇所数	金額	箇所数	金額	箇所数	金額	箇所数	金額
		3	63,127			14	335,559				
		1	43,742			3	33,491				
		1	31,911			7	143,417				
						4	103,160				
						1	56,038				
						11	177,222				
						15	499,434				
		6	167,879			26	391,951	13	126,714		
						8	63,514	8	88,652		
								26	204,422		
						1	4,440	17	6,328,236		
								1	14,300		
						6	196,257	2	23,211		
						2	16,294				
				1	45,816	6	97,064				
		3	57,639			7	88,819				
						4	74,692				
										4	118,881
						1	3,679			1	8,929
						8	220,182				
						7	139,437			1	114,659
						2	70,582				
				5	52,822						
		1	10,905								
1	16,142	1	6,749								
		2	52,806								
						7	131,078				
						5	57,906				
						9	66,811				
1	16,142	18	434,758	27	354,433	133	2,715,232	67	6,785,535	6	242,469

被災原因 (コード) 市町村名	8月27日 ～ 8月30日 台風10号 (24285)		9月14日 ～ 9月15日 台風13号 (24293)		9月22日 ～ 9月22日 豪雨 (24305)		2023年6月20日 ～ 10月22日 地すべり (24328)	
	箇所数	金額	箇所数	金額	箇所数	金額	箇所数	金額
鹿 児 島 市	8	154,915						
三 島 村								
十 島 村								
い ち き 串 木 野 市	1	30,830						
日 置 市	19	149,700						
指 宿 市								
枕 崎 市	1	9,146						
南 さ つ ま 市	20	248,396						
南 九 州 市	6	155,066						
薩 摩 川 内 市	22	690,901			1	5,075		
さ つ ま 町	17	207,949			2	23,135		
阿 久 根 市	3	17,838						
出 水 市	10	135,086			2	11,134		
長 島 町								
伊 佐 市	2	18,416						
湧 水 町								
霧 島 市	14	346,902						
始 良 市	1	16,881						
曾 於 市	6	74,399						
志 布 志 市	3	158,411						
大 崎 町								
鹿 屋 市								
垂 水 市								
東 串 良 町								
錦 江 町	5	100,084						
南 大 隅 町	7	85,617						
肝 付 町	1	20,279						
西 之 表 市								
中 種 子 町								
南 種 子 町	1	18,688						
屋 久 島 町	21	862,706						
奄 美 市			1	11,260				
大 和 村			6	125,965				
龍 郷 町			1	23,763				
喜 界 町	1	25,221						
宇 検 村							2	692,261
瀬 戸 内 町								
徳 之 島 町								
天 城 町								
伊 仙 町								
和 泊 町								
知 名 町								
与 論 町								
計	169	3,527,431	8	160,988	5	39,344	2	692,261

(単位：千円)

10月21日 ～ 10月22日 豪雨 (24330)		10月24日 ～ 10月26日 豪雨 (24339)		11月8日 ～ 11月9日 豪雨 (24355)		11月26日 ～ 11月26日 豪雨 (24380)		合 計	
箇所数	金 額	箇所数	金 額	箇所数	金 額	箇所数	金 額	箇所数	金 額
								25	553,601
								5	108,063
								27	325,028
								4	103,160
								2	65,184
								32	435,245
								22	658,348
								68	1,382,520
								36	526,779
								29	222,260
						1	33,424	31	6,512,320
								1	14,300
								10	237,884
								2	16,294
								21	489,782
								11	163,339
								10	149,091
1	8,183							8	285,475
								2	12,608
								9	241,364
								5	100,084
1	61,453							16	401,166
7	99,618							11	199,020
		1	6,170					6	58,992
		1	7,703					3	37,296
1	3,781							22	866,487
		1	29,383					4	63,534
								8	178,771
								1	23,763
								2	127,389
								2	692,261
1	29,020							1	29,020
								7	131,078
								5	57,906
								9	66,811
								1	22,767
				2	85,465			2	85,465
11	202,055	3	43,256	2	85,465	1	33,424	460	15,644,455

# 10 令和6年発生災害の市町村別査定申請額及び決定額

## (1) 県工事

(単位：千円)

市町村名	申請額		決定額		決定工種別内訳					
					河川		海岸(港湾)		海岸(その他)	
	箇所数	金額	箇所数	金額	箇所数	金額	箇所数	金額	箇所数	金額
鹿児島市	20	437,427	20	428,953	15	249,062				
三島村										
十島村										
いちき串木野市	3	97,106	3	95,367	3	95,367				
日置市	7	212,550	7	190,762	3	139,503				
指宿市	4	103,160	4	103,160	4	103,160				
枕崎市	2	65,184	2	65,184	2	65,184				
南さつま市	11	258,887	11	255,411	10	243,315				
南九州市	13	566,189	13	565,354	13	565,354				
薩摩川内市	35	959,884	35	958,186	33	909,239				
さつま町	10	200,464	10	199,603	10	199,603				
阿久根市	4	69,089	4	69,089	3	61,034				
出水市	10	6,344,870	10	6,336,690	6	126,329				
長島町	1	14,301	1	14,300						
伊佐市	10	238,070	10	237,884	10	237,884				
湧水町	1	14,091	1	14,091	1	14,091				
霧島市	12	333,885	12	333,155	11	287,339				
始良市	4	66,284	4	66,013	4	66,013				
曾於市	3	61,946	3	61,238	2	39,582				
志布志市	7	263,249	7	262,958	2	135,894				
大崎町										
鹿屋市	5	181,183	5	173,995	4	145,273				
垂水市										
東串良町										
錦江町	4	95,705	4	95,176	1	20,078				
南大隅町	5	130,336	5	130,257						
肝付町	11	202,489	11	199,020	1	34,166				
西之表市										
中種子町										
南種子町										
屋久島町	13	757,675	13	718,720	4	379,124				
奄美市	2	18,009	2	18,009						
大和村	1	47,236	1	47,236						
龍郷町	1	23,763	1	23,763	1	23,763				
喜界町										
宇検村										
瀬戸内町										
徳之島町	1	42,725	1	42,725	1	42,725				
天城町										
伊仙町	1	20,400	1	20,065	1	20,065				
和泊町										
知名町										
与論町	1	50,510	1	50,510						
計	202	11,876,667	202	11,776,874	145	4,203,147				

(単位：千円)

市町村名	決定工種別内訳							
	砂防設備		地すべり防止施設		急傾斜地崩壊防止施設		道路	
	箇所数	金額	箇所数	金額	箇所数	金額	箇所数	金額
鹿児島市							5	179,891
三島村								
十島村								
いちき串木野市								
日置市							4	51,259
指宿市								
枕崎市								
南さつま市							1	12,096
南九州市								
薩摩川内市							2	48,947
さつま町								
阿久根市							1	8,055
出水市							4	6,210,361
長島町							1	14,300
伊佐市								
湧水町								
霧島市							1	45,816
始良市								
曾於市	1	21,656						
志布志市					1	38,852	1	8,183
大崎町								
鹿屋市							1	28,722
垂水市								
東串良町								
錦江町							3	75,098
南大隅町							5	130,257
肝付町							10	164,854
西之表市								
中種子町								
南種子町								
屋久島町							7	264,317
奄美市							2	18,009
大和村							1	47,236
龍郷町								
喜界町								
宇検村								
瀬戸内町								
徳之島町								
天城町								
伊仙町								
和泊町								
知名町								
与論町							1	50,510
計	1	21,656			1	38,852	50	7,357,911

(単位：千円)

市町村名	決定工種別内訳									
	橋梁		下水道		水道		港湾		公園	
	箇所数	金額	箇所数	金額	箇所数	金額	箇所数	金額	箇所数	金額
鹿児島市										
三島村										
十島村										
いちき串木野市										
日置市										
指宿市										
枕崎市										
南さつま市										
南九州市										
薩摩川内市										
さつま町										
阿久根市										
出水市										
長島町										
伊佐市										
湧水町										
霧島市										
始良市										
曾於市										
志布志市							3	80,029		
大崎町										
鹿屋市										
垂水市										
東串良町										
錦江町										
南大隅町										
肝付町										
西之表市										
中種子町										
南種子町										
屋久島町							2	75,279		
奄美市										
大和村										
龍郷町										
喜界町										
宇検村										
瀬戸内町										
徳之島町										
天城町										
伊仙町										
和泊町										
知名町										
与論町										
計							5	155,308		



## (2) 市町村工事

(単位：千円)

市町村名	申請額		決定額		決定工種別内訳					
					河川		海岸(港湾)		海岸(その他)	
	箇所数	金額	箇所数	金額	箇所数	金額	箇所数	金額	箇所数	金額
鹿児島市	5	125,217	5	124,648						
三島村										
十島村										
いちき串木野市	2	12,930	2	12,696	2	12,696				
日置市	20	134,414	20	134,266	11	80,466				
指宿市										
枕崎市										
南さつま市	21	180,634	21	179,834						
南九州市	9	93,398	9	92,994	4	40,139				
薩摩川内市	33	427,302	33	424,334	23	232,949				
さつま町	26	331,325	26	327,176	12	111,294				
阿久根市	25	153,997	25	153,171	10	62,414				
出水市	21	182,546	21	175,630	6	73,893				
長島町										
伊佐市										
湧水町	1	2,203	1	2,203						
霧島市	9	157,056	9	156,627	3	16,080				
始良市	7	97,326	7	97,326	4	63,227				
曾於市	7	87,900	7	87,853	2	34,654				
志布志市	1	22,517	1	22,517						
大崎町	2	13,811	2	12,608						
鹿屋市	4	67,369	4	67,369						
垂水市										
東串良町										
錦江町	1	5,015	1	4,908						
南大隅町	11	271,903	11	270,909						
肝付町										
西之表市										
中種子町	6	58,992	6	58,992	1	10,473				
南種子町	3	37,296	3	37,296	3	37,296				
屋久島町	9	147,770	9	147,767						
奄美市	2	45,525	2	45,525						
大和村	7	132,051	7	131,535	2	34,394				
龍郷町										
喜界町	2	127,389	2	127,389						
宇検村	2	696,112	2	692,261						
瀬戸内町	1	29,020	1	29,020						
徳之島町	6	88,820	6	88,353	2	35,417				
天城町	5	58,177	5	57,906	1	14,690				
伊仙町	8	47,716	8	46,746	1	9,698				
和泊町	1	22,767	1	22,767						
知名町										
与論町	1	34,955	1	34,955						
計	258	3,893,453	258	3,867,581	87	869,780				

(単位：千円)

市町村名	決定額工種別内訳							
	砂防設備		地すべり防止施設		急傾斜地崩壊防止施設		道路	
	箇所数	金額	箇所数	金額	箇所数	金額	箇所数	金額
鹿児島市							5	124,648
三島村								
十島村								
いちき串木野市								
日置市							9	53,800
指宿市								
枕崎市								
南さつま市							21	179,834
南九州市							5	52,855
薩摩川内市							10	191,385
さつま町							14	215,882
阿久根市							15	90,757
出水市							15	101,737
長島町								
伊佐市								
湧水町							1	2,203
霧島市							6	140,547
始良市							3	34,099
曾於市							5	53,199
志布志市							1	22,517
大崎町							2	12,608
鹿屋市							4	67,369
垂水市								
東串良町								
錦江町							1	4,908
南大隅町							11	270,909
肝付町								
西之表市								
中種子町							5	48,519
南種子町								
屋久島町							8	59,959
奄美市							2	45,525
大和村							5	97,141
龍郷町								
喜界町							1	102,168
宇検村							2	692,261
瀬戸内町							1	29,020
徳之島町							4	52,936
天城町							4	43,216
伊仙町							7	37,048
和泊町							1	22,767
知名町								
与論町							1	34,955
計							169	2,884,772

(単位：千円)

市町村名	決 定 額 工 種 別 内 訳									
	橋 梁		下 水 道		水 道		港 湾		公 園	
	箇所数	金額	箇所数	金額	箇所数	金額	箇所数	金額	箇所数	金額
鹿 児 島 市										
三 島 村										
十 島 村										
いちき串木野市										
日 置 市										
指 宿 市										
枕 崎 市										
南 さ つ ま 市										
南 九 州 市										
薩 摩 川 内 市										
さ つ ま 町										
阿 久 根 市										
出 水 市										
長 島 町										
伊 佐 市										
湧 水 町										
霧 島 市										
始 良 市										
曾 於 市										
志 布 志 市										
大 崎 町										
鹿 屋 市										
垂 水 市										
東 串 良 町										
錦 江 町										
南 大 隅 町										
肝 付 町										
西 之 表 市										
中 種 子 町										
南 種 子 町										
屋 久 島 町	1	87,808								
奄 美 市										
大 和 村										
龍 郷 町										
喜 界 町			1	25,221						
宇 検 村										
瀬 戸 内 町										
徳 之 島 町										
天 城 町										
伊 仙 町										
和 泊 町										
知 名 町										
与 論 町										
計	1	87,808	1	25,221						



## (3) 合計決定額

(単位：千円)

市町村名	申請額		決定額		決定額 工種別内訳					
					河川		海岸(港湾)		海岸(その他)	
	箇所数	金額	箇所数	金額	箇所数	金額	箇所数	金額	箇所数	金額
鹿児島市	25	562,644	25	553,601	15	249,062				
三島村										
十島村										
いちき串木野市	5	110,036	5	108,063	5	108,063				
日置市	27	346,964	27	325,028	14	219,969				
指宿市	4	103,160	4	103,160	4	103,160				
枕崎市	2	65,184	2	65,184	2	65,184				
南さつま市	32	439,521	32	435,245	10	243,315				
南九州市	22	659,587	22	658,348	17	605,493				
薩摩川内市	68	1,387,186	68	1,382,520	56	1,142,188				
さつま町	36	531,789	36	526,779	22	310,897				
阿久根市	29	223,086	29	222,260	13	123,448				
出水市	31	6,527,416	31	6,512,320	12	200,222				
長島町	1	14,301	1	14,300						
伊佐市	10	238,070	10	237,884	10	237,884				
湧水町	2	16,294	2	16,294	1	14,091				
霧島市	21	490,941	21	489,782	14	303,419				
始良市	11	163,610	11	163,339	8	129,240				
曾於市	10	149,846	10	149,091	4	74,236				
志布志市	8	285,766	8	285,475	2	135,894				
大崎町	2	13,811	2	12,608						
鹿屋市	9	248,552	9	241,364	4	145,273				
垂水市										
東串良町										
錦江町	5	100,720	5	100,084	1	20,078				
南大隅町	16	402,239	16	401,166						
肝付町	11	202,489	11	199,020	1	34,166				
西之表市										
中種子町	6	58,992	6	58,992	1	10,473				
南種子町	3	37,296	3	37,296	3	37,296				
屋久島町	22	905,445	22	866,487	4	379,124				
奄美市	4	63,534	4	63,534						
大和村	8	179,287	8	178,771	2	34,394				
龍郷町	1	23,763	1	23,763	1	23,763				
喜界町	2	127,389	2	127,389						
宇検村	2	696,112	2	692,261						
瀬戸内町	1	29,020	1	29,020						
徳之島町	7	131,545	7	131,078	3	78,142				
天城町	5	58,177	5	57,906	1	14,690				
伊仙町	9	68,116	9	66,811	2	29,763				
和泊町	1	22,767	1	22,767						
知名町										
与論町	2	85,465	2	85,465						
計	460	15,770,120	460	15,644,455	232	5,072,927				

(単位：千円)

市町村名	決定額工種別内訳							
	砂防設備		地すべり防止施設		急傾斜地崩壊防止施設		道路	
	箇所数	金額	箇所数	金額	箇所数	金額	箇所数	金額
鹿児島市							10	304,539
三島村								
十島村								
いちき串木野市								
日置市							13	105,059
指宿市								
枕崎市								
南さつま市							22	191,930
南九州市							5	52,855
薩摩川内市							12	240,332
さつま町							14	215,882
阿久根市							16	98,812
出水市							19	6,312,098
長島町							1	14,300
伊佐市								
湧水町							1	2,203
霧島市							7	186,363
始良市							3	34,099
曾於市	1	21,656					5	53,199
志布志市					1	38,852	2	30,700
大崎町							2	12,608
鹿屋市							5	96,091
垂水市								
東串良町								
錦江町							4	80,006
南大隅町							16	401,166
肝付町							10	164,854
西之表市								
中種子町							5	48,519
南種子町								
屋久島町							15	324,276
奄美市							4	63,534
大和村							6	144,377
龍郷町								
喜界町							1	102,168
宇検村							2	692,261
瀬戸内町							1	29,020
徳之島町							4	52,936
天城町							4	43,216
伊仙町							7	37,048
和泊町							1	22,767
知名町								
与論町							2	85,465
計	1	21,656			1	38,852	219	10,242,683

(単位：千円)

市町村名	決 定 額 工 種 別 内 訳									
	橋 梁		下 水 道		水 道		港 湾		公 園	
	箇所数	金額	箇所数	金額	箇所数	金額	箇所数	金額	箇所数	金額
鹿 児 島 市										
三 島 村										
十 島 村										
いちき串木野市										
日 置 市										
指 宿 市										
枕 崎 市										
南 さ つ ま 市										
南 九 州 市										
薩 摩 川 内 市										
さ つ ま 町										
阿 久 根 市										
出 水 市										
長 島 町										
伊 佐 市										
湧 水 町										
霧 島 市										
始 良 市										
曾 於 市										
志 布 志 市							3	80,029		
大 崎 町										
鹿 屋 市										
垂 水 市										
東 串 良 町										
錦 江 町										
南 大 隅 町										
肝 付 町										
西 之 表 市										
中 種 子 町										
南 種 子 町										
屋 久 島 町	1	87,808					2	75,279		
奄 美 市										
大 和 村										
龍 郷 町										
喜 界 町			1	25,221						
宇 検 村										
瀬 戸 内 町										
徳 之 島 町										
天 城 町										
伊 仙 町										
和 泊 町										
知 名 町										
与 論 町										
計	1	87,808	1	25,221			5	155,308		

## 11 実査・机上別分類

(単位：千円)

区分	実 査				机 上				計			
	申請		決定		申請		決定		申請		決定	
	箇所数	金額	箇所数	金額	箇所数	金額	箇所数	金額	箇所数	金額	箇所数	金額
県 工 事	129	10,978,124	129	10,888,824	73	898,543	73	888,050	202	11,876,667	202	11,776,874
市町村工事	52	2,329,306	52	2,316,319	206	1,564,147	206	1,551,262	258	3,893,453	258	3,867,581
計	181	13,307,430	181	13,205,143	279	2,462,690	279	2,439,312	460	15,770,120	460	15,644,455

## 12 失格箇所調

(単位：千円)

県市町村別	工種別	工事番号	河川路線名	位置		申請額
				市町村	大字	
該 当 な し						

## 13 欠格箇所調

(単位：千円)

県市町村別	工種別	工事番号	河川路線名	位置		申請額	欠格理由等
				市町村	大字		
該 当 な し							

### Ⅲ 令和6年発生災害の改良復旧事業

#### 1 改良復旧事業

改良復旧事業は、被災箇所の災害復旧(原形復旧)のみでは、維持上、公益上、十分な効果が得られない場合に、未災箇所を含む一連の区間について、再度災害の防止と構造物の強化等を図るために実施する事業である。

改良復旧事業には、全額災害復旧事業費で改良復旧まで行う「一定災」と、災害復旧費に改良費を加え、一定区間を改良復旧する「災害復旧助成事業」、「河川等災害関連事業」、「特定小川災害関連環境再生事業」、全額改良費で実施される「河川等災害関連特別対策事業」がある。

<p>(1) 「一定計画による災害復旧事業」(一定災)</p> <p>広範囲にわたり激甚な被害を受けた場合(河川の場合欠壊が区間延長の8割程度上)、被害をうけなかった区間を含め一連区間について全額災害復旧費で改良工事を実施するもの。</p> <p>(2) 「災害復旧助成事業」(助成)</p> <p>被害激甚な場合に、被害をうけなかった区間を含め一連区間について、再度害防止のための改良工事を実施するもの。</p> <p>(3) 「河川等災害関連事業」(関連)</p> <p>災害復旧事業に合わせ、被害をうけなかった区間を含め一連区間について再災害防止のための改良工事を実施するもの。</p> <p>(4) 「特定小川災害関連環境再生事業」(小川関連)</p> <p>小規模な河川の災害復旧にあたり、災害復旧箇所又はこれに接続する未被災所を含めて、環境に配慮した工法により復旧するもの。</p> <p>(5) 「河川等災害関連特別対策事業」(災特)</p> <p>助成・関連事業を実施する区間の上下流において、改良復旧効果の確保に支障となる障害の除去、是正を図るもの。</p> <p>(引用元：令和5年9月「災害査定の手引き」より)</p>
--

- ・ 令和6年発生災害の改良復旧事業 ・ ・ ・ ・ ・ 該当なし

#### 2 災害関連事業(関連)

災害関連事業は、被災箇所の災害復旧のみでは、維持上、公益上十分な効果が得られないため、未災箇所を含む一連の施設について一定計画に基づき、災害復旧費に改良費を加えて実施する改良事業である。

令和6年発生災害の復旧事業に当たり、災害関連事業の該当はなかった。

## IV 異常気象の概況

### 1 異常気象別各地の降雨状況

### 2 気象概況と出水の状況及び一般被害

	24130	2022/7/21	～	5/7	の	地すべり
	24135	2023/6/19	～	5/7	の	地すべり
	24240	8/8	～	8/8	の	地震
	24328	2023/6/20	～	10/22	の	地すべり
(1)	24040	2/20	～	2/21	の	豪雨
(2)	24095	3/24	～	3/25	の	豪雨
(3)	24110	4/14	～	4/15	の	豪雨
(4)	24143	5/22	～	5/22	の	梅雨前線豪雨
(5)	24145	5/27	～	5/28	の	豪雨
(6)	24160	6/15	～	6/18	の	梅雨前線豪雨
(7)	24173	6/20	～	7/1	の	梅雨前線豪雨
(8)	24190	7/11	～	7/15	の	梅雨前線豪雨
(9)	24285	8/27	～	8/30	の	台風10号
(10)	24293	9/14	～	9/15	の	台風13号
(11)	24305	9/22	～	9/22	の	豪雨
(12)	24330	10/21	～	10/22	の	豪雨
(13)	24339	10/24	～	10/26	の	豪雨
(14)	24355	11/8	～	11/9	の	豪雨
(15)	24380	11/26	～	11/26	の	豪雨

# 1 異常気象別各地の降雨状況

地域振興局等名 異常気象名		鹿児島		南薩		北薩		甌島
		本所	日置	本所	指宿	本所	出水	
2/20～2/21の豪雨 (24040)	最大24時間雨量	288.0	66.0	128.0	86.0	67.0	92.0	15.0
	最大時間雨量	68.0	21.0	65.0	50.0	22.0	41.0	5.0
3/24～3/25の豪雨 (24095)	最大24時間雨量	139.0	105.0	95.0	49.0	134.0	82.0	66.0
	最大時間雨量	26.0	23.0	20.0	14.0	24.0	32.0	22.0
4/14～4/15の豪雨 (24110)	最大24時間雨量	87.0	18.0	48.0	53.0	37.0	9.0	21.0
	最大時間雨量	64.0	9.0	31.0	24.0	23.0	5.0	16.0
5/22～5/22の梅雨前線豪雨 (24143)	最大24時間雨量	107.0	4.0	3.0	3.0	4.0	0.0	1.0
	最大時間雨量	38.0	1.0	1.0	1.0	1.0	0.0	1.0
5/27～5/28の梅雨前線豪雨 (24145)	最大24時間雨量	188.0	141.0	184.0	240.0	160.0	128.0	109.0
	最大時間雨量	47.0	43.0	32.0	41.0	40.0	36.0	31.0
6/15～6/18の梅雨前線豪雨 (24160)	最大24時間雨量	91.0	75.0	83.0	69.0	82.0	62.0	60.0
	最大時間雨量	39.0	25.0	32.0	32.0	32.0	25.0	22.0
6/20～7/1の梅雨前線豪雨 (24173)	最大24時間雨量	315.0	266.0	287.0	337.0	315.0	226.0	225.0
	最大時間雨量	59.0	51.0	48.0	78.0	62.0	45.0	58.0
7/11～7/15の梅雨前線豪雨 (24190)	最大24時間雨量	117.0	139.0	176.0	116.0	182.0	207.0	156.0
	最大時間雨量	59.0	59.0	65.0	59.0	69.0	66.0	47.0
8/27～8/30の台風10号 (24285)	最大24時間雨量	298.0	331.0	302.0	251.0	309.0	290.0	171.0
	最大時間雨量	54.0	68.0	61.0	45.0	65.0	81.0	30.0
9/14～9/15の台風13号 (24293)	最大24時間雨量	72.0	4.0	22.0	12.0	7.0	3.0	1.0
	最大時間雨量	17.0	3.0	11.0	9.0	6.0	3.0	1.0
9/22～9/22の豪雨 (24305)	最大24時間雨量	108.0	100.0	106.0	75.0	184.0	199.0	194.0
	最大時間雨量	29.0	25.0	47.0	29.0	60.0	70.0	52.0
10/21～10/22の豪雨 (24330)	最大24時間雨量	82.0	69.0	70.0	42.0	63.0	38.0	39.0
	最大時間雨量	32.0	23.0	23.0	13.0	23.0	14.0	20.0
10/24～10/26の豪雨 (24339)	最大24時間雨量	59.0	12.0	20.0	15.0	8.0	8.0	6.0
	最大時間雨量	20.0	4.0	5.0	7.0	4.0	3.0	3.0
11/8～11/9の豪雨 (24355)	最大24時間雨量	7.0	4.0	9.0	3.0	7.0	4.0	6.0
	最大時間雨量	4.0	1.0	3.0	1.0	2.0	1.0	2.0
11/26～11/26の豪雨 (24380)	最大24時間雨量	60.0	28.0	46.0	34.0	41.0	37.0	43.0
	最大時間雨量	32.0	10.0	17.0	8.0	24.0	25.0	25.0

始良・伊佐		大隅		熊毛	屋久島	大島	瀬戸内	喜界	徳之島	沖永良部
本所	伊佐	本所	曾於							
102.0	94.0	104.0	84.0	77.0	62.0	3.0	0.0	0.0	0.0	0.0
25.0	18.0	51.0	29.0	26.0	34.0	1.0	0.0	0.0	0.0	0.0
209.0	126.0	167.0	100.0	28.0	72.0	0.0	0.0	0.0	0.0	0.0
30.0	27.0	29.0	20.0	10.0	13.0	0.0	0.0	0.0	0.0	0.0
40.0	27.0	68.0	23.0	99.0	387.0	98.0	66.0	20.0	134.0	99.0
19.0	15.0	21.0	9.0	48.0	78.0	28.0	15.0	7.0	37.0	49.0
9.0	1.0	8.0	9.0	32.0	62.0	219.0	155.0	141.0	89.0	68.0
2.0	1.0	3.0	2.0	7.0	16.0	59.0	31.0	27.0	21.0	16.0
195.0	155.0	270.0	143.0	105.0	176.0	118.0	94.0	48.0	19.0	15.0
48.0	30.0	51.0	51.0	48.0	36.0	52.0	43.0	18.0	16.0	13.0
105.0	67.0	78.0	85.0	252.0	217.0	119.0	144.0	88.0	271.0	92.0
34.0	27.0	32.0	22.0	68.0	69.0	34.0	28.0	30.0	54.0	26.0
313.0	249.0	332.0	218.0	68.0	102.0	56.0	9.0	1.0	12.0	1.0
59.0	41.0	84.0	48.0	27.0	47.0	38.0	7.0	0.0	7.0	1.0
188.0	204.0	109.0	59.0	49.0	98.0	37.0	16.0	6.0	7.0	1.0
48.0	62.0	40.0	28.0	18.0	44.0	30.0	11.0	6.0	5.0	1.0
370.0	187.0	431.0	247.0	350.0	753.0	110.0	95.0	85.0	59.0	76.0
80.0	44.0	61.0	65.0	43.0	111.0	26.0	15.0	19.0	16.0	22.0
98.0	8.0	58.0	43.0	33.0	81.0	234.0	120.0	71.0	26.0	18.0
22.0	4.0	18.0	21.0	13.0	14.0	70.0	27.0	19.0	14.0	7.0
144.0	170.0	143.0	151.0	54.0	110.0	17.0	23.0	12.0	21.0	1.0
52.0	44.0	58.0	45.0	30.0	27.0	8.0	12.0	5.0	13.0	1.0
89.0	63.0	285.0	143.0	43.0	161.0	44.0	62.0	5.0	69.0	6.0
28.0	32.0	92.0	37.0	31.0	75.0	21.0	29.0	3.0	25.0	6.0
12.0	8.0	49.0	14.0	179.0	115.0	156.0	112.0	55.0	152.0	170.0
3.0	3.0	33.0	6.0	63.0	34.0	50.0	41.0	14.0	29.0	31.0
6.0	3.0	11.0	7.0	12.0	42.0	54.0	49.0	8.0	99.0	532.0
1.0	1.0	4.0	2.0	7.0	11.0	11.0	10.0	4.0	18.0	132.0
38.0	39.0	61.0	28.0	46.0	100.0	29.0	49.0	12.0	26.0	19.0
16.0	24.0	21.0	9.0	19.0	48.0	16.0	21.0	8.0	19.0	18.0

## 2 気象概況と出水の状況及び一般被害

### (1) 2月20日～21日の豪雨 (24040)

#### ①気象概況

高気圧に覆われて晴れた日もあったが、低気圧や前線、湿った空気の影響で曇りや雨の日が多く、21日と29日は日降水量100mmを超える大雨となった所があった。

降水量は、平年並か多く、薩摩、大隅、種子島・屋久島地方ではかなり多い地点が多かった。

降水量は、薩摩、大隅地方では全ての地点で多く、かなり多い地点があった。種子島・屋久島地方、奄美地方では、平年並か少なく、かなり少ない地点があった。

#### ②被害状況

今回の豪雨による一般被害は、次のとおりである。

種 別	区 分	被 害
人 的 被 害 ( 人 )	死 者	—
	負 傷 者	—
建 物 被 害 ( 棟 )	全 壊	—
	半 壊	—
	一 部 損 壊	—
	床 上 浸 水	—
	床 下 浸 水	—
罹災世帯 (世帯)		—
罹災者数 ( 人 )		—

#### ③特記事項

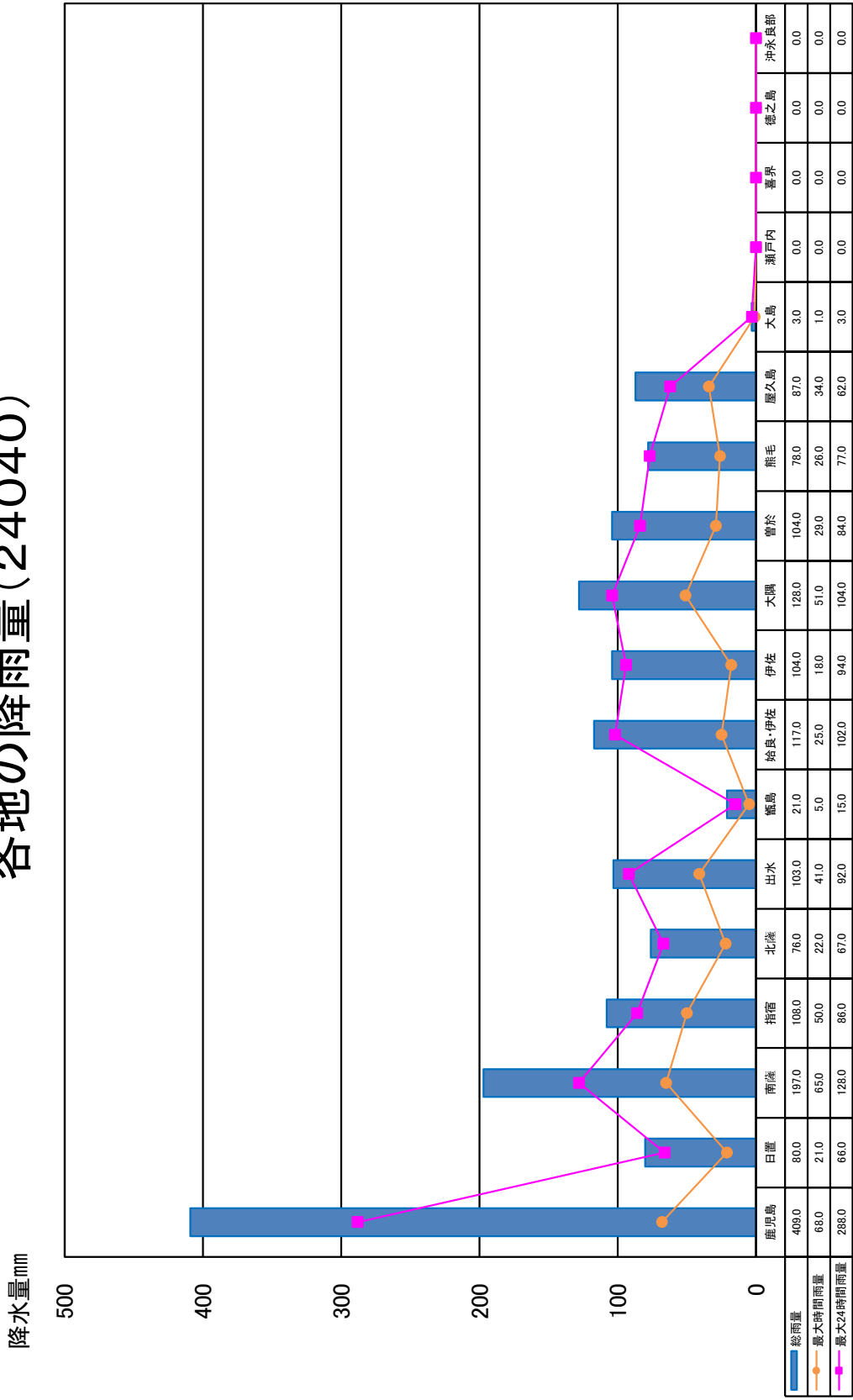
県内の公共土木施設災害は 3箇所、 34,657千円の被害を受けた。

## (24040)

## 各地の降雨量

事務所名	日 雨 量										総雨量 (mm)	最大24時間雨量 起月日時 / 雨量 (mm)	最大時間雨量 起月日時 / 雨量 (mm)		
	2月20日 0~24時 (mm)	2月21日 0~24時 (mm)	月 日 0~24時	月 日 0~24時	月 日 0~24時	月 日 0~24時	月 日 0~24時	月 日 0~24時	月 日 0~24時	月 日 0~24時					
	2月20日 0~24時 (mm)	2月21日 0~24時 (mm)	月 日 0~24時	月 日 0~24時	月 日 0~24時	月 日 0~24時	月 日 0~24時	月 日 0~24時	月 日 0~24時	月 日 0~24時					
鹿児島	288.0	121.0									409.0	2月20日 2月21日	288.0	2月20日	68.0
日置	14.0	66.0									80.0		66.0	2月21日	21.0
南薩	69.0	128.0									197.0		128.0	2月21日	65.0
指宿	22.0	86.0									108.0		86.0	2月21日	50.0
北薩	9.0	67.0									76.0		67.0	2月21日	22.0
出水	11.0	92.0									103.0		92.0	2月21日	41.0
甑島	6.0	15.0									21.0		15.0	2月21日	5.0
始良・伊佐	15.0	102.0									117.0		102.0	2月21日	25.0
伊佐	10.0	94.0									104.0		94.0	2月21日	18.0
大隅	24.0	104.0									128.0		104.0	2月21日	51.0
曾於	20.0	84.0									104.0		84.0	2月21日	29.0
熊毛支庁	77.0	1.0									78.0		77.0	2月20日	26.0
屋久島	62.0	25.0									87.0		62.0	2月20日	34.0
大島支庁	3.0	0.0									3.0		3.0	2月20日	1.0
瀬戸内	0.0	0.0									0.0		0.0	2月20日	0.0
喜界	0.0	0.0									0.0		0.0	2月20日	0.0
徳之島	0.0	0.0									0.0		0.0	2月20日	0.0
沖永良部	0.0	0.0									0.0		0.0	2月20日	0.0

# 各地の降雨量(24040)





## (2) 3月24日から3月25日の豪雨 (24095 )

### ①気象概況

薩摩、大隅、種子島・屋久島地方では、期間の前半は高気圧に覆われて晴れた日が多く、期間の後半は天気は数日の周期で変わり、5日と24日は低気圧や前線の影響で日降水量100mmを超える大雨となった所があった。

奄美地方では、中旬以降に高気圧に覆われて晴れた日もあったが、前線や湿った空気の影響で曇りや雨の日が多く、5日は日降水量100mmを超える大雨となった所があった。

### ②被害状況

今回の豪雨による一般被害は、次のとおりである。

種 別	区 分	被 害
人 的 被 害 ( 人 )	死 者	—
	負 傷 者	—
建 物 被 害 ( 棟 )	全 壊	—
	半 壊	—
	一 部 損 壊	—
	床 上 浸 水	—
	床 下 浸 水	—
罹災世帯 (世帯)		—
罹災者数 ( 人 )		—

### ③特記事項

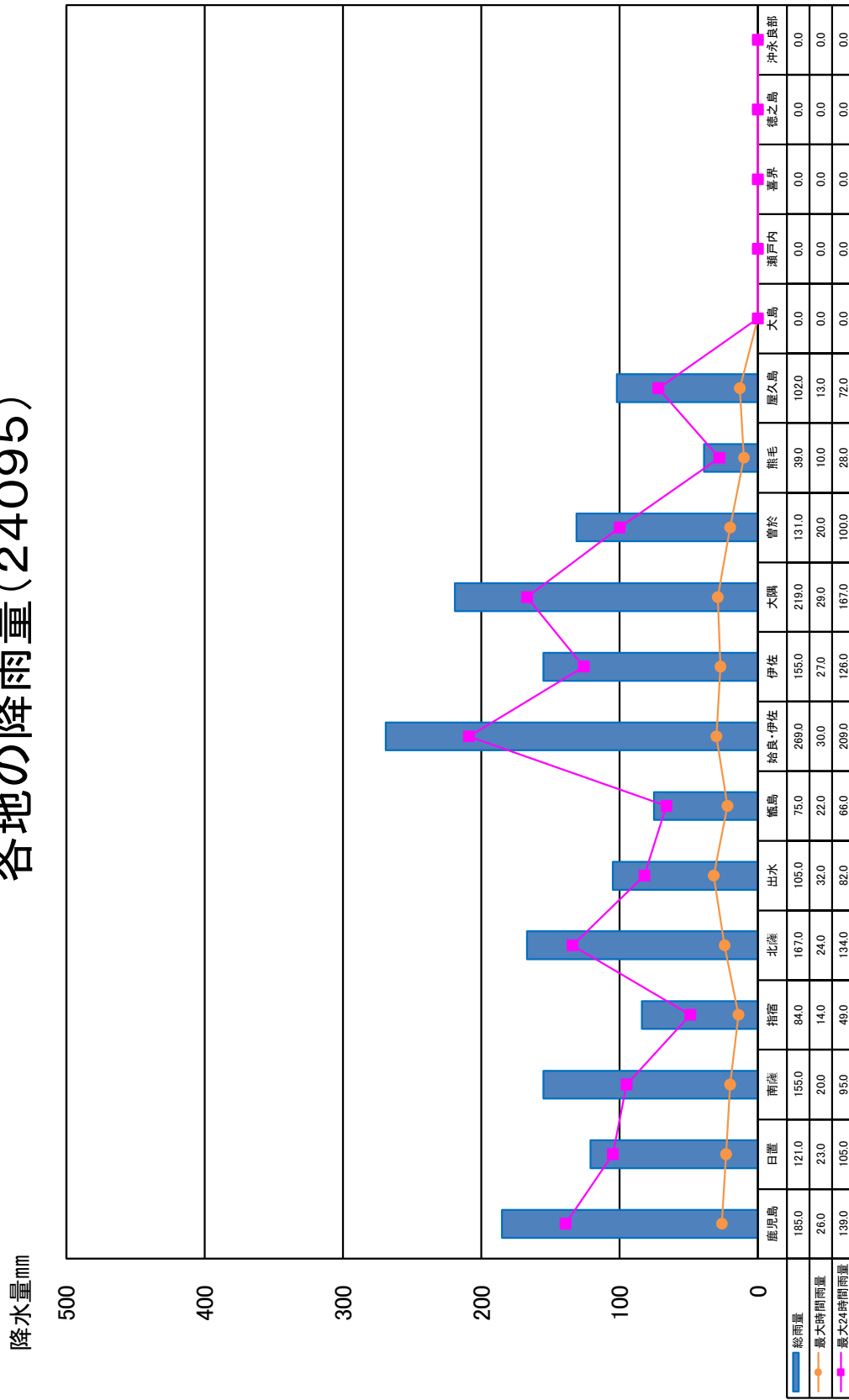
県内の公共土木施設災害は 1 箇所、 8,541 千円の被害を受けた。

## (24095)

## 各地の降雨量

事務所名	日 雨 量										総雨量 (mm)	最大24時間雨量 起月日時 / 雨量 (mm)	最大時間雨量 起月日時 / 雨量 (mm)	
	3月24日 0~24時 (mm)	3月25日 0~24時 (mm)	月 日 0~24時	月 日 0~24時	月 日 0~24時	月 日 0~24時	月 日 0~24時	月 日 0~24時	月 日 0~24時	月 日 0~24時				
鹿児島	139.0	46.0									185.0	3月24日 ~ 3月25日	3月24日	26.0
日置	105.0	16.0									121.0		3月24日	23.0
南薩	95.0	60.0									155.0		3月24日	20.0
指宿	49.0	35.0									84.0		3月24日	14.0
北薩	134.0	33.0									167.0		3月24日	24.0
出水	82.0	23.0									105.0		3月24日	32.0
甑島	66.0	9.0									75.0		3月24日	22.0
始良・伊佐	209.0	60.0									269.0		3月24日	30.0
伊佐	126.0	29.0									155.0		3月24日	27.0
大隅	167.0	52.0									219.0		3月24日	29.0
曾於	100.0	31.0									131.0		3月24日	20.0
熊毛支庁	28.0	11.0									39.0		3月24日	10.0
屋久島	30.0	72.0									102.0		3月25日	13.0
大島支庁	0.0	0.0									0.0		3月24日	0.0
瀬戸内	0.0	0.0									0.0		3月24日	0.0
喜界	0.0	0.0									0.0		3月24日	0.0
徳之島	0.0	0.0									0.0		3月24日	0.0
沖永良部	0.0	0.0									0.0		3月24日	0.0

# 各地の降雨量(24095)



# 等雨量線図 連続雨量

期間：2024年03月24日-2024年03月25日



### (3) 4月14日から4月15日の豪雨 (24110)

#### ①気象概況

高気圧に覆われて晴れた日もあったが、低気圧や前線、湿った空気の影響で曇りや雨の日が多く、14日は奄美地方で日降水量100mmを超える大雨となった所があった。

降水量は、薩摩、大隅、種子島・屋久島地方では、平年並か多かった。奄美地方では、全ての地点で多く、天城、沖永良部、与論島ではかなり多かった。

#### ②被害状況

今回の豪雨による一般被害は、次のとおりである。

種 別	区 分	被 害
人 的 被 害 ( 人 )	死 者	—
	負 傷 者	—
建 物 被 害 ( 棟 )	全 壊	—
	半 壊	—
	一 部 損 壊	—
	床 上 浸 水	—
	床 下 浸 水	—
罹災世帯 (世帯) 罹災者数 ( 人 )		—
		—

#### ③特記事項

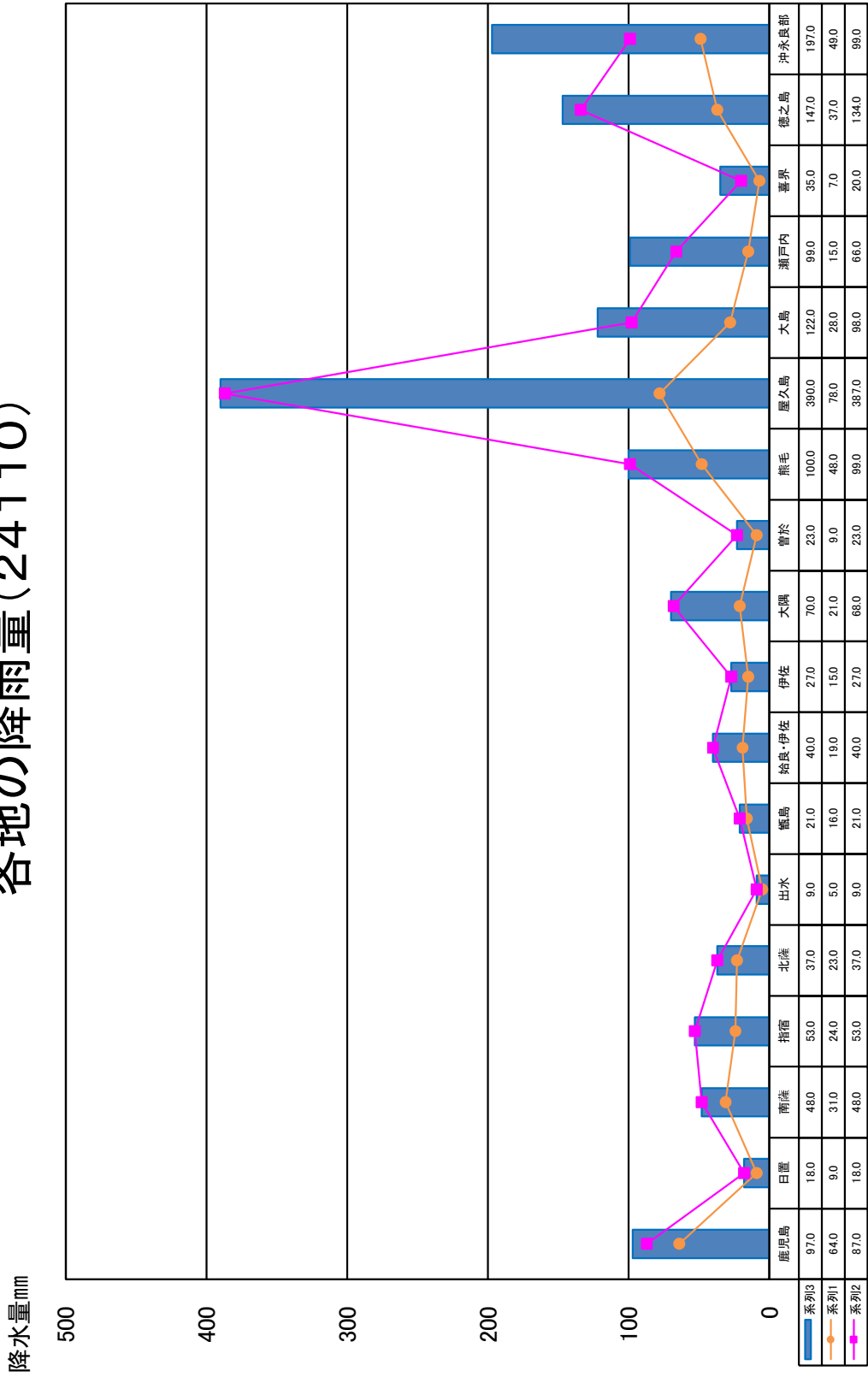
県内の公共土木施設災害は 1 箇所、 22,767 千円の被害を受けた。

## (24110)

## 各地の降雨量

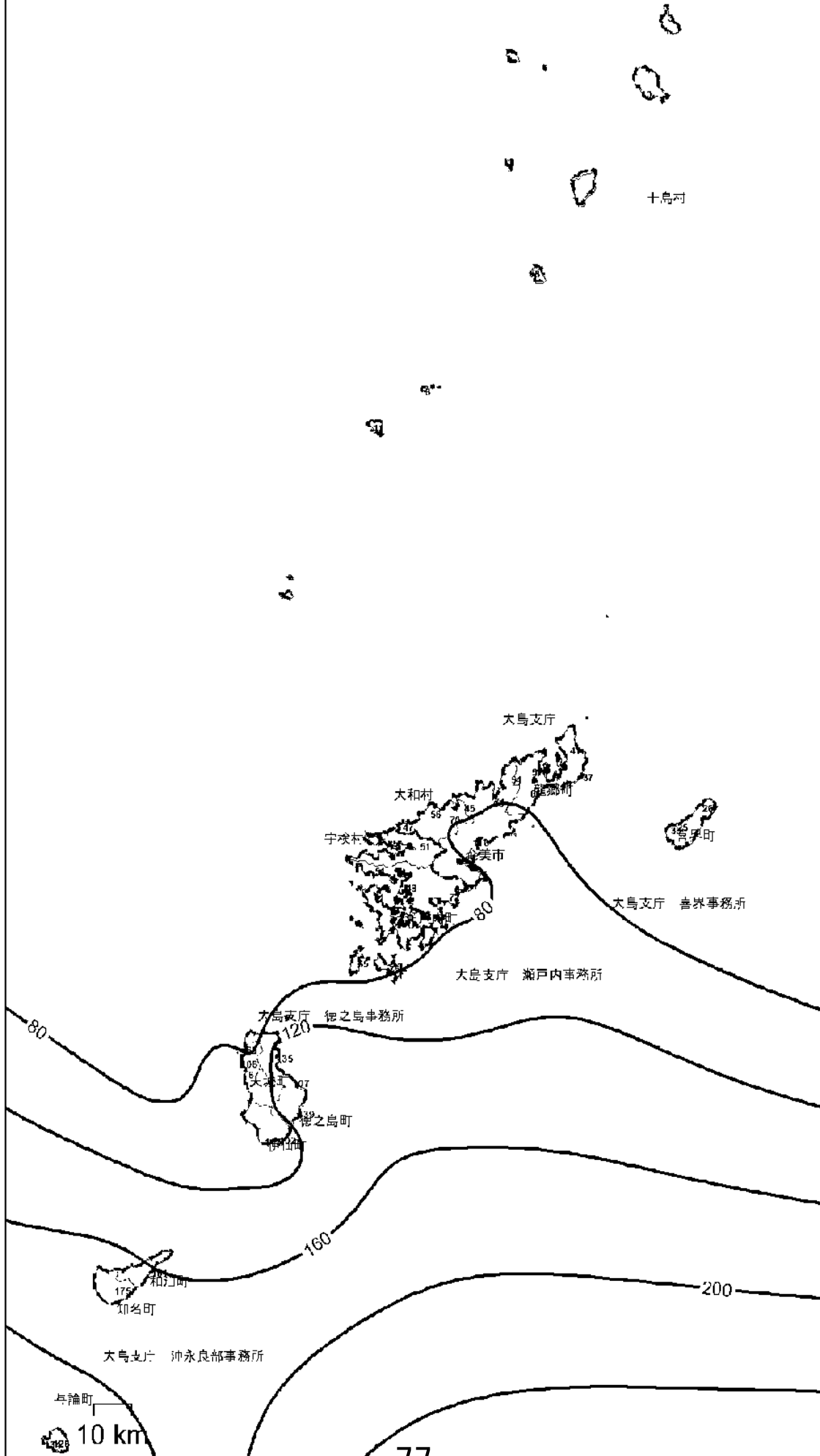
事務所名	日 雨 量								総雨量 (mm)	最大24時間雨量 起月日時 / 雨量 (mm)	最大時間雨量 起月日時 / 雨量 (mm)
	4月14日 0~24時 (mm)	4月15日 0~24時 (mm)	月 日 0~24時	月 日 0~24時	月 日 0~24時	月 日 0~24時	月 日 0~24時	月 日 0~24時			
鹿児島	10.0	87.0							97.0	4月15日 ~ 4月15日	4月15日 64.0
日置	0.0	18.0							18.0	4月15日	4月15日 9.0
南薩	0.0	48.0							48.0	4月15日	4月15日 31.0
指宿	0.0	53.0							53.0	4月15日	4月15日 24.0
北薩	0.0	37.0							37.0	4月15日	4月15日 23.0
出水	0.0	9.0							9.0	4月15日	4月15日 5.0
甑島	0.0	21.0							21.0	4月15日	4月15日 16.0
始良・伊佐	0.0	40.0							40.0	4月15日	4月15日 19.0
伊佐	0.0	27.0							27.0	4月15日	4月15日 15.0
大隅	2.0	68.0							70.0	4月15日	4月15日 21.0
曾於	0.0	23.0							23.0	4月15日	4月15日 9.0
熊毛支庁	1.0	99.0							100.0	4月15日	4月15日 48.0
屋久島	3.0	387.0							390.0	4月15日	4月15日 78.0
大島支庁	98.0	24.0							122.0	4月14日	4月14日 28.0
瀬戸内	66.0	33.0							99.0	4月14日	4月14日 15.0
喜界	20.0	15.0							35.0	4月14日	4月14日 7.0
徳之島	134.0	13.0							147.0	4月14日	4月14日 37.0
沖永良部	99.0	98.0							197.0	4月14日	4月15日 49.0

# 各地の降雨量(24110)



# 等雨量線図 連続雨量

期間：2024年04月14日~2024年04月15日



## (2) 5月22日の梅雨前線豪雨 (24143)

### ①気象概況

高気圧に覆われて晴れた日もあったが、低気圧や前線、湿った空気の影響で曇りや雨の日が多く、22日、26日から28日にかけては日降水量100mmを超える大雨となった所もあった。

なお、奄美地方は、21日ごろに梅雨入りしたと見られる。

### ②被害状況

今回の豪雨による一般被害は、次のとおりである。

種 別	区 分	被 害
人 的 被 害 ( 人 )	死 者	—
	負 傷 者	—
建 物 被 害 ( 棟 )	全 壊	—
	半 壊	—
	一 部 損 壊	—
	床 上 浸 水	—
	床 下 浸 水	—
罹災世帯 (世帯)		—
罹災者数 ( 人 )		—

### ③特記事項

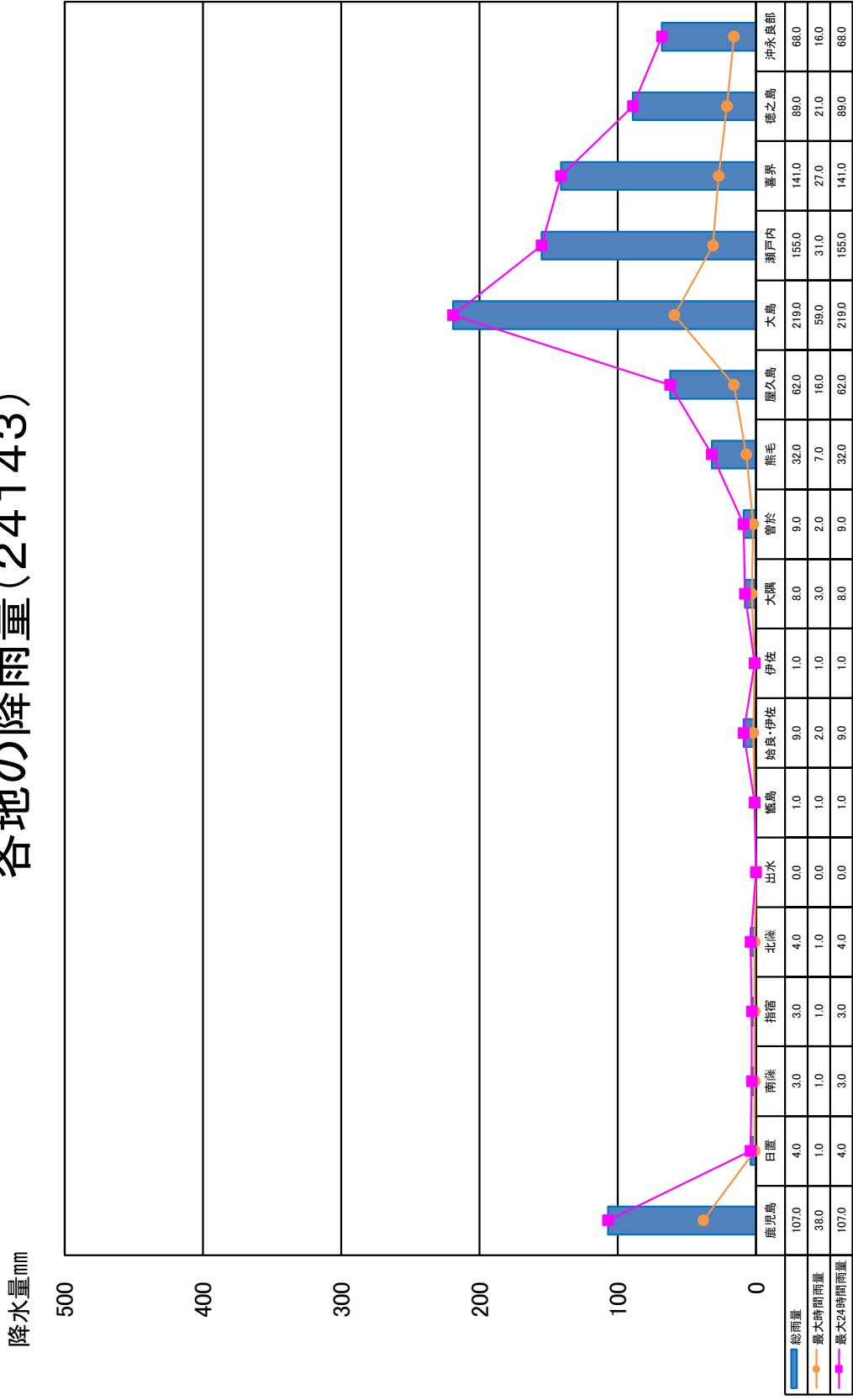
県内の公共土木施設災害は 1箇所、 16,142千円の被害を受けた。

## (24143)

## 各地の降雨量

事務所名	日 雨 量										総雨量 (mm)	最大24時間雨量 起月日時 / 雨量 (mm)	最大時間雨量 起月日時 / 雨量 (mm)	
	月 0~24時 (mm)	日 0~24時	月 日 0~24時	月 日 0~24時	月 日 0~24時	月 日 0~24時	月 日 0~24時	月 日 0~24時	月 日 0~24時	月 日 0~24時				
鹿児島	107.0										107.0	5月22日 ~ 5月22日	5月22日	38.0
日置	4.0										4.0	5月22日	5月22日	1.0
南薩	3.0										3.0	5月22日	5月22日	1.0
指宿	3.0										3.0	5月22日	5月22日	1.0
北薩	4.0										4.0	5月22日	5月22日	1.0
出水	0.0										0.0	5月22日	5月22日	0.0
甑島	1.0										1.0	5月22日	5月22日	1.0
始良・伊佐	9.0										9.0	5月22日	5月22日	2.0
伊佐	1.0										1.0	5月22日	5月22日	1.0
大隅	8.0										8.0	5月22日	5月22日	3.0
曾於	9.0										9.0	5月22日	5月22日	2.0
熊毛支庁	32.0										32.0	5月22日	5月22日	7.0
屋久島	62.0										62.0	5月22日	5月22日	16.0
大島支庁	219.0										219.0	5月22日	5月22日	59.0
瀬戸内	155.0										155.0	5月22日	5月22日	31.0
喜界	141.0										141.0	5月22日	5月22日	27.0
徳之島	89.0										89.0	5月22日	5月22日	21.0
沖永良部	68.0										68.0	5月22日	5月22日	16.0

# 各地の降雨量(24143)





## (2) 5月27日から5月28日の豪雨 (24145)

### ①気象概況

高気圧に覆われて晴れた日もあったが、低気圧や前線、湿った空気の影響で曇りや雨の日が多く、22日、26日から28日にかけては日降水量100mmを超える大雨となった所もあった。  
なお、奄美地方は、21日ごろに梅雨入りしたと見られる。

### ②被害状況

今回の豪雨による一般被害は、次のとおりである。

種 別	区 分	被 害
人 的 被 害 ( 人 )	死 者	—
	負 傷 者	—
建 物 被 害 ( 棟 )	全 壊	—
	半 壊	1
	一 部 損 壊	1
	床 上 浸 水	—
	床 下 浸 水	—
罹災世帯 (世帯)		—
罹災者数 ( 人 )		—

### ③特記事項

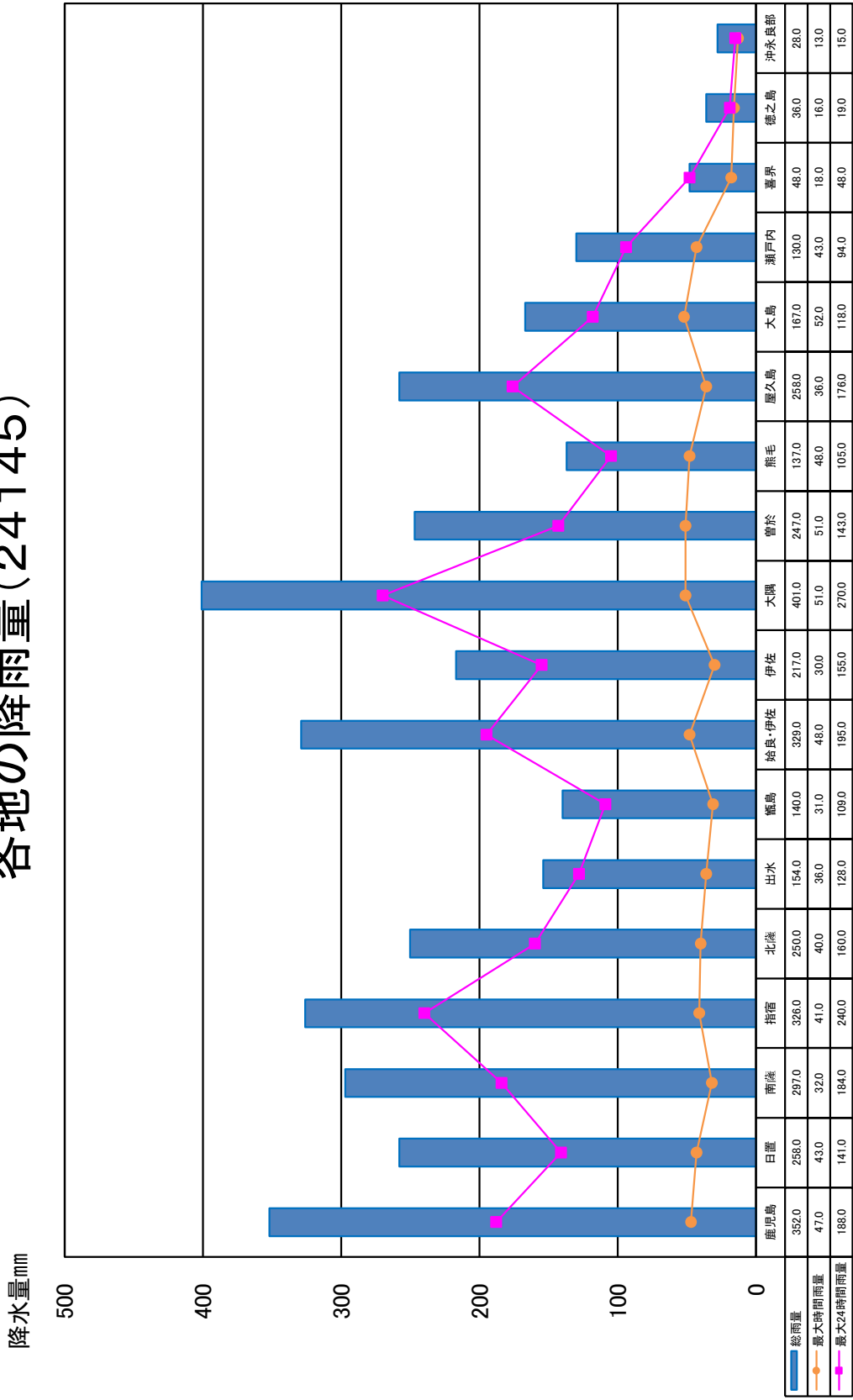
県内の公共土木施設災害は 18 箇所、 434,758 千円の被害を受けた。

## (24145)

## 各地の降雨量

事務所名	日 雨 量								総雨量 (mm)	最大24時間雨量 起月日時 / 雨量 (mm)	最大時間雨量 起月日時 / 雨量 (mm)	
	5月27日 0~24時 (mm)	5月28日 0~24時 (mm)	月 日 0~24時	月 日 0~24時	月 日 0~24時	月 日 0~24時	月 日 0~24時	月 日 0~24時				
鹿児島	188.0	164.0							352.0	5月27日 ~ 5月28日	5月27日 188.0	5月27日 47.0
日置	117.0	141.0							258.0		5月28日 141.0	5月28日 43.0
南薩	184.0	113.0							297.0		5月27日 184.0	5月27日 32.0
指宿	240.0	86.0							326.0		5月27日 240.0	5月27日 41.0
北薩	90.0	160.0							250.0		5月28日 160.0	5月28日 40.0
出水	26.0	128.0							154.0		5月28日 128.0	5月28日 36.0
甑島	31.0	109.0							140.0		5月28日 109.0	5月28日 31.0
始良・伊佐	134.0	195.0							329.0		5月28日 195.0	5月28日 48.0
伊佐	62.0	155.0							217.0		5月28日 155.0	5月28日 30.0
大隅	270.0	131.0							401.0		5月27日 270.0	5月27日 51.0
曾於	143.0	104.0							247.0		5月27日 143.0	5月27日 51.0
熊毛支庁	32.0	105.0							137.0		5月28日 105.0	5月28日 48.0
屋久島	82.0	176.0							258.0		5月28日 176.0	5月28日 36.0
大島支庁	49.0	118.0							167.0		5月28日 118.0	5月28日 52.0
瀬戸内	36.0	94.0							130.0		5月28日 94.0	5月28日 43.0
喜界	0.0	48.0							48.0		5月28日 48.0	5月28日 18.0
徳之島	19.0	17.0							36.0		5月27日 19.0	5月27日 16.0
沖永良部	15.0	13.0							28.0		5月27日 15.0	5月27日 13.0

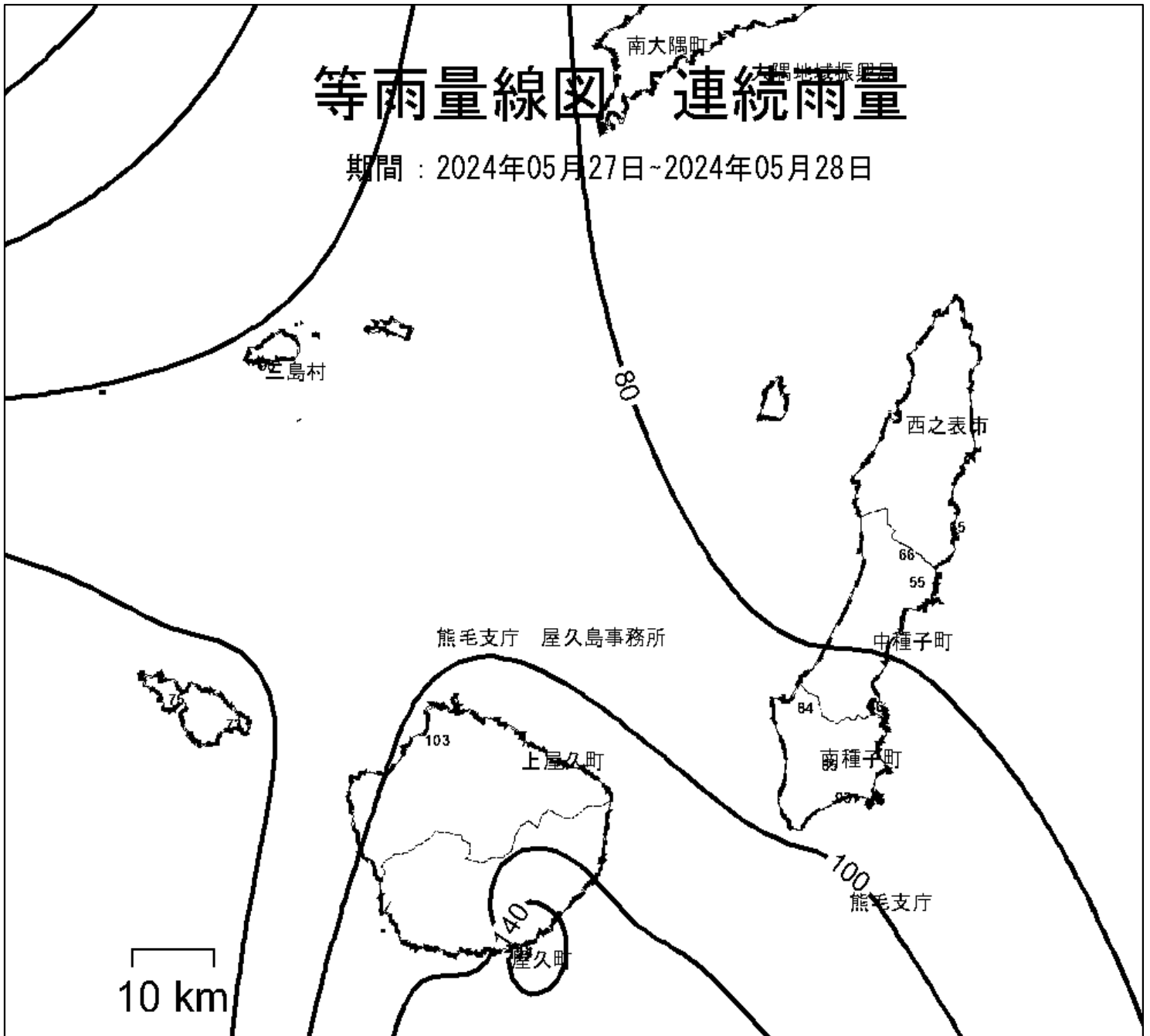
# 各地の降雨量(24145)





# 等雨量線図 連続雨量

期間：2024年05月27日~2024年05月28日





## (2) 6月15日から6月18日の梅雨前線豪雨 (24160)

### ①気象概況

薩摩、大隅、種子島・屋久島地方では、高気圧に覆われて晴れた日もあったが、低気圧や前線の影響で曇りや雨の日が多く、15日、17日、20日は日降水量100mmを超える大雨となった所があった。

降水量は、薩摩、大隅、種子島・屋久島地方では、平年並か多く、かなり多い地点があった。

### ②被害状況

今回の豪雨による一般被害は、次のとおりである。

種 別	区 分	被 害
人 的 被 害 ( 人 )	死 者	—
	負 傷 者	—
建 物 被 害 ( 棟 )	全 壊	—
	半 壊	1
	一 部 損 壊	—
	床 上 浸 水	—
	床 下 浸 水	—
罹災世帯 (世帯)		1
罹災者数 ( 人 )		1

### ③特記事項

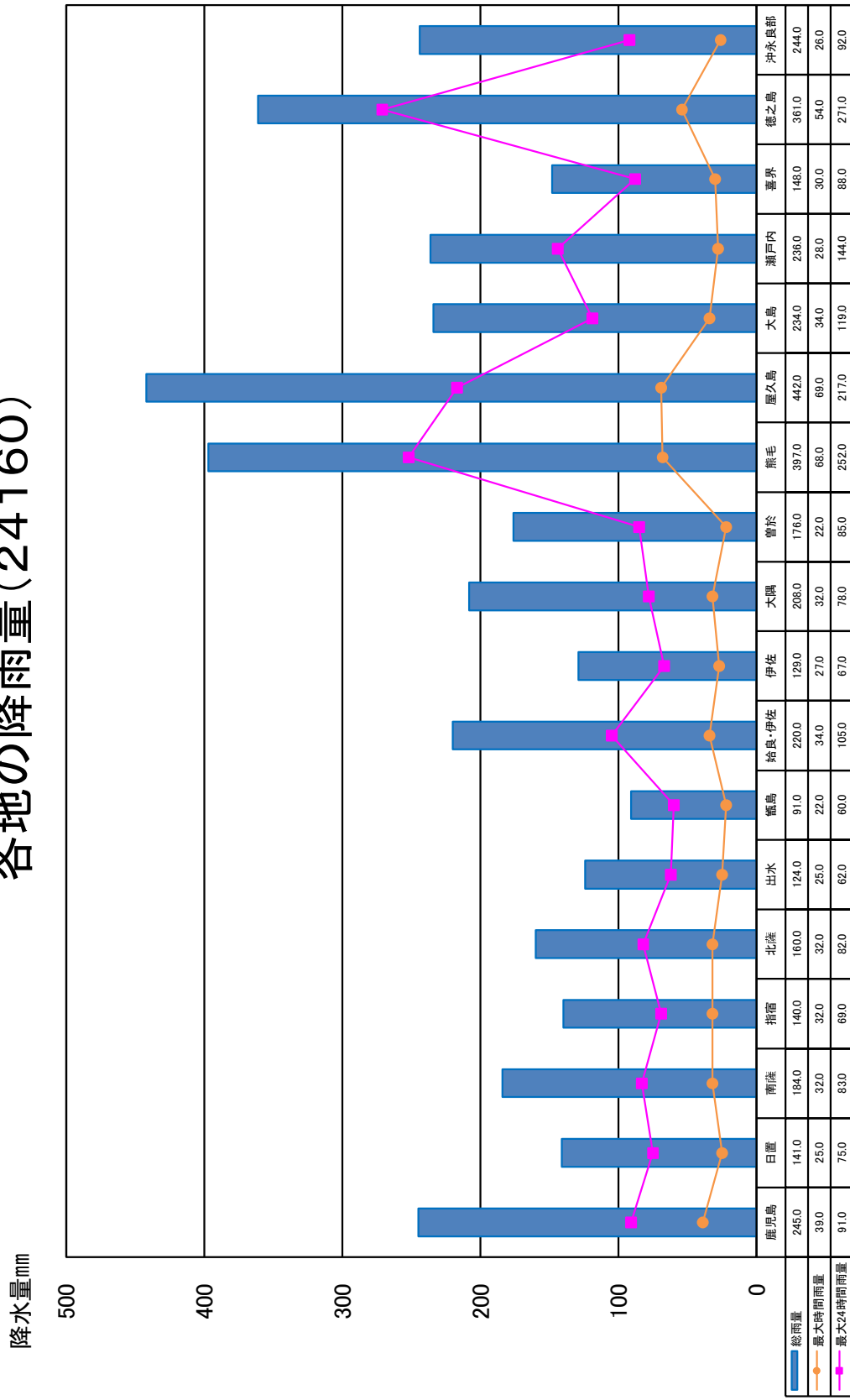
県内の公共土木施設災害は 27 箇所、 354,433 千円の被害を受けた。

## (24160)

## 各地の降雨量

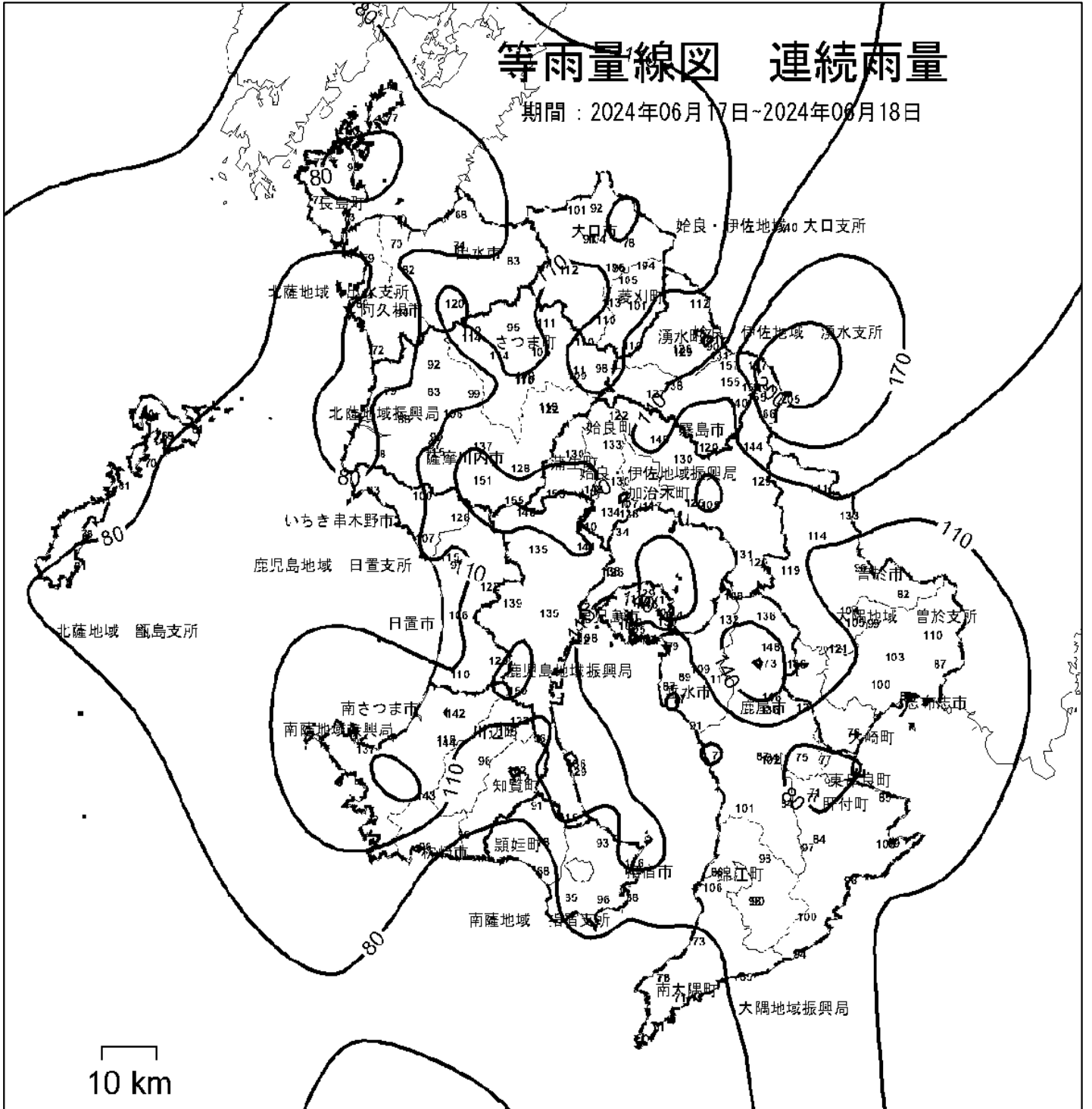
事務所名	日										総雨量 (mm)	最大24時間雨量 起月日時 / 雨量 (mm)	最大時間雨量 起月日時 / 雨量 (mm)	
	雨													
	6月15日 0~24時 (mm)	6月16日 0~24時 (mm)	6月17日 0~24時 (mm)	6月18日 0~24時 (mm)	月 日 0~24時	月 日 0~24時	月 日 0~24時	月 日 0~24時	月 日 0~24時	月 日 0~24時				
鹿兒島	70.0	4.0	91.0	80.0								245.0	6月17日 91.0	6月18日 39.0
日置	10.0	1.0	75.0	55.0								141.0	6月17日 75.0	6月18日 25.0
南薩	25.0	2.0	83.0	74.0								184.0	6月17日 83.0	6月18日 32.0
指宿	22.0	2.0	47.0	69.0								140.0	6月18日 69.0	6月18日 32.0
北薩	4.0	1.0	82.0	73.0								160.0	6月17日 82.0	6月18日 32.0
出水	1.0	1.0	62.0	60.0								124.0	6月17日 62.0	6月17日 25.0
甌島	0.0	0.0	60.0	31.0								91.0	6月17日 60.0	6月17日 22.0
始良・伊佐	14.0	1.0	105.0	100.0								220.0	6月17日 105.0	6月18日 34.0
伊佐	4.0	1.0	57.0	67.0								129.0	6月18日 67.0	6月18日 27.0
大隅	52.0	3.0	78.0	75.0								208.0	6月17日 78.0	6月18日 32.0
曾於	27.0	1.0	85.0	63.0								176.0	6月17日 85.0	6月18日 22.0
熊毛支庁	102.0	1.0	252.0	42.0								397.0	6月17日 252.0	6月17日 68.0
屋久島	169.0	3.0	217.0	53.0								442.0	6月17日 217.0	6月15日 69.0
大島支庁	119.0	8.0	34.0	73.0								234.0	6月15日 119.0	6月18日 34.0
瀬戸内	144.0	6.0	17.0	69.0								236.0	6月15日 144.0	6月18日 28.0
喜界	88.0	1.0	10.0	49.0								148.0	6月15日 88.0	6月18日 30.0
徳之島	271.0	13.0	17.0	60.0								361.0	6月15日 271.0	6月15日 54.0
沖永良部	92.0	58.0	11.0	83.0								244.0	6月15日 92.0	6月15日 26.0

# 各地の降雨量(24160)



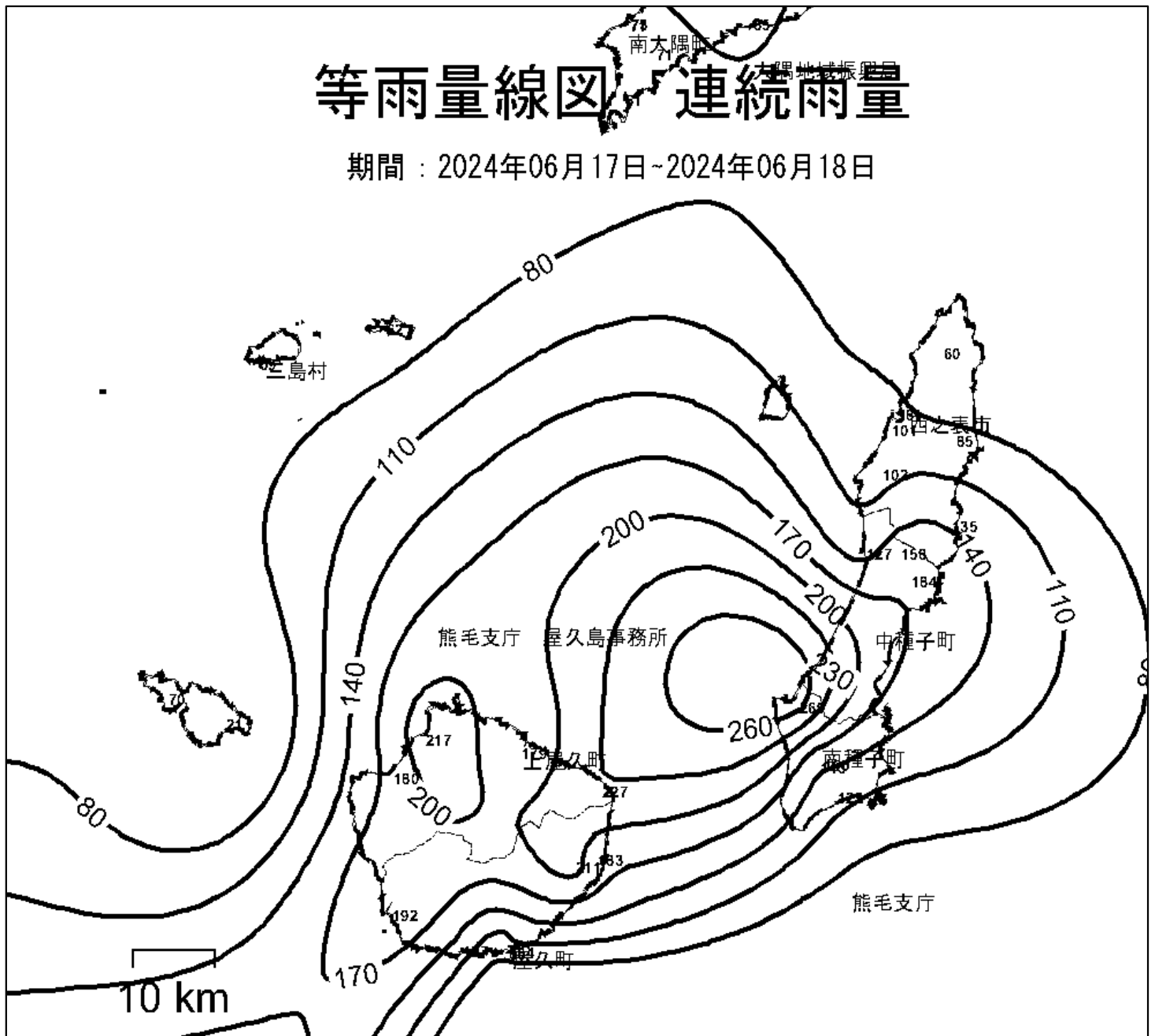
# 等雨量線図 連続雨量

期間：2024年06月17日~2024年06月18日



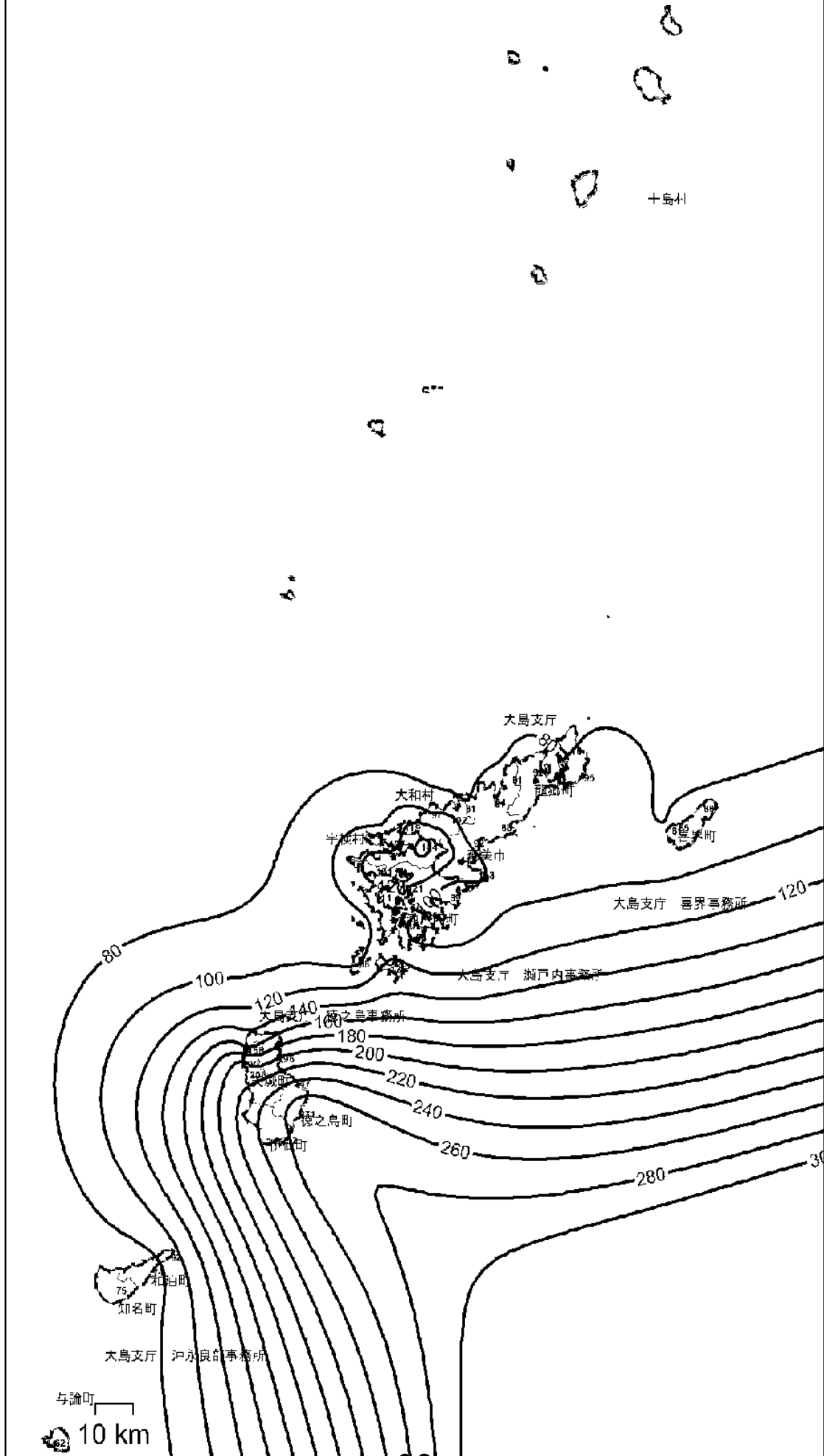
# 等雨量線図 連続雨量

期間：2024年06月17日~2024年06月18日



# 等雨量線図 連続雨量

期間：2024年06月15日~2024年06月16日



## (2) 6月20日～7月1日の梅雨前線豪雨 (24173)

### ①気象概況

薩摩、大隅、種子島・屋久島地方では、前線や湿った空気の影響で曇りや雨の日が多く、21日、24日、27日から29日は日降水量100mmを超える大雨となった所があった。降水量は、薩摩、大隅地方では、全ての地点で多く、かなり多い地点があった。

### ②被害状況

今回の豪雨による一般被害は、次のとおりである。

種 別	区 分	被 害
人 的 被 害 ( 人 )	死 者	—
	負 傷 者	—
建 物 被 害 ( 棟 )	全 壊	1
	半 壊	1
	一 部 損 壊	1
	床 上 浸 水	3
	床 下 浸 水	24
罹災世帯 (世帯)		—
罹災者数 ( 人 )		—

### ③特記事項

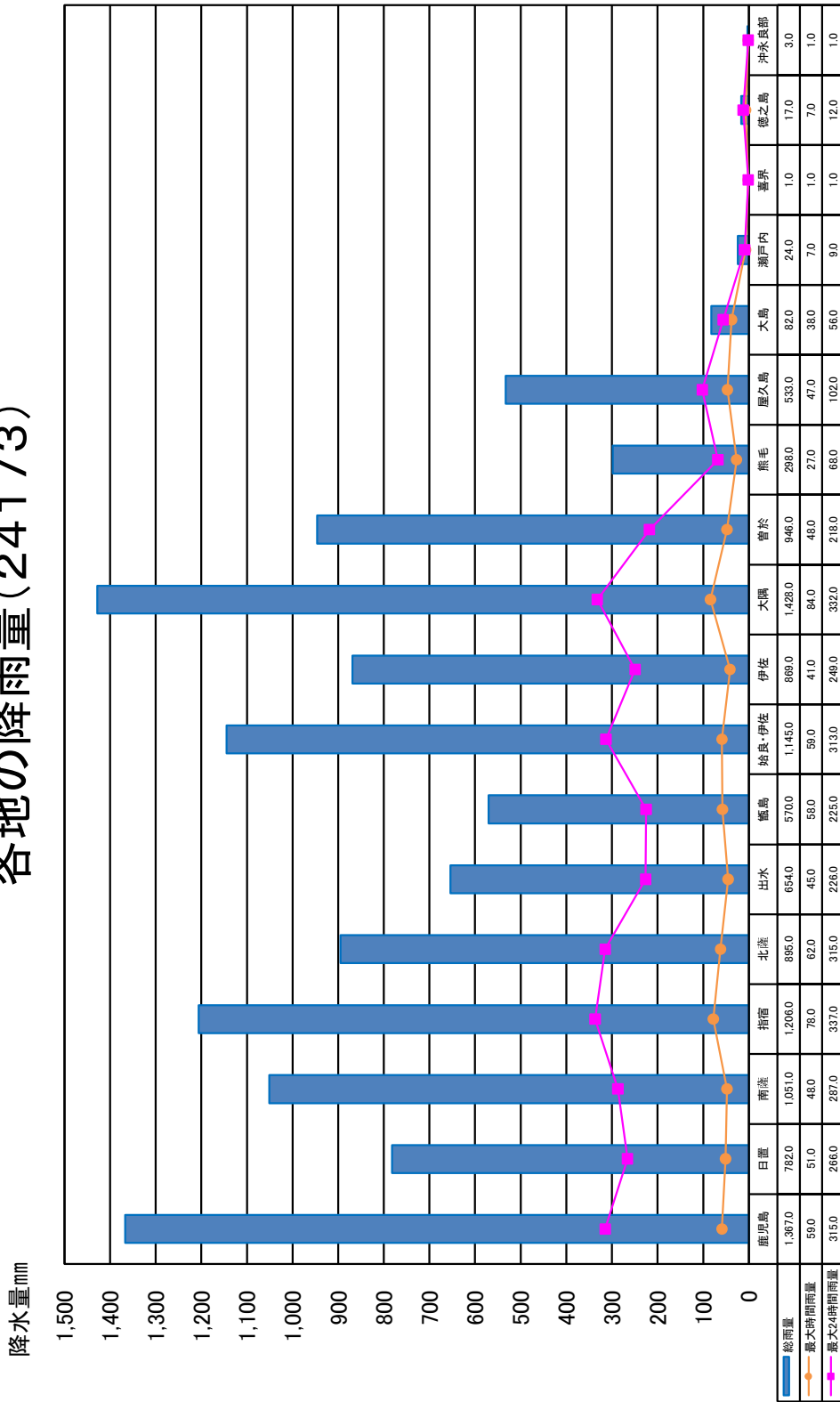
県内の公共土木施設災害は133箇所、2,715,232千円の被害を受けた。

## (24173)

## 各地の降雨量

事務所名	日 雨 量											総雨量 (mm)	最大24時間雨量 起月日時 / 雨量 (mm)	最大時間雨量 起月日時 / 雨量 (mm)	
	6月20日	6月21日	6月22日	6月23日	6月24日	6月25日	6月26日	6月27日	6月28日	6月29日	6月30日				7月1日
	0~24時 (mm)	0~24時 (mm)	0~24時 (mm)	0~24時 (mm)	0~24時 (mm)	0~24時 (mm)	0~24時 (mm)	0~24時 (mm)	0~24時 (mm)	0~24時 (mm)	0~24時 (mm)				0~24時 (mm)
鹿児島	315.0	132.0	92.0	22.0	51.0	86.0	176.0	196.0	189.0	15.0	1.0	1367.0	6月20日 ~ 7月1日	6月20日 315.0	6月25日 59.0
日置	266.0	48.0	69.0	3.0	47.0	16.0	96.0	108.0	51.0	2.0	0.0	782.0		6月20日 266.0	6月25日 51.0
南薩	287.0	190.0	32.0	8.0	34.0	37.0	170.0	133.0	96.0	7.0	0.0	1051.0		6月20日 287.0	6月21日 48.0
指宿	337.0	188.0	27.0	10.0	7.0	34.0	244.0	163.0	136.0	15.0	0.0	1206.0		6月20日 337.0	6月27日 78.0
北薩	315.0	49.0	54.0	36.0	148.0	9.0	77.0	118.0	34.0	35.0	0.0	895.0		6月20日 315.0	6月20日 62.0
出水	226.0	26.0	18.0	24.0	133.0	6.0	77.0	28.0	15.0	76.0	2.0	654.0		6月20日 226.0	6月24日 45.0
甌島	225.0	16.0	3.0	1.0	121.0	12.0	62.0	70.0	37.0	3.0	0.0	570.0		6月20日 225.0	6月24日 58.0
始良・伊佐	313.0	61.0	163.0	44.0	156.0	87.0	105.0	141.0	36.0	26.0	0.0	1145.0		6月20日 313.0	6月25日 59.0
伊佐	249.0	31.0	64.0	35.0	148.0	9.0	97.0	83.0	28.0	99.0	6.0	869.0		6月20日 249.0	6月24日 41.0
大隅	332.0	193.0	97.0	38.0	83.0	65.0	212.0	177.0	136.0	25.0	6.0	1428.0		6月20日 332.0	6月27日 84.0
曾於	218.0	82.0	156.0	49.0	94.0	18.0	128.0	72.0	49.0	17.0	7.0	946.0		6月20日 218.0	6月22日 48.0
熊毛支庁	40.0	27.0	15.0	4.0	20.0	44.0	3.0	68.0	63.0	1.0	0.0	298.0		6月28日 68.0	6月29日 27.0
屋久島	102.0	96.0	5.0	20.0	78.0	52.0	4.0	54.0	65.0	3.0	0.0	533.0		6月20日 102.0	6月29日 47.0
大島支庁	3.0	1.0	0.0	0.0	0.0	14.0	0.0	0.0	0.0	8.0	0.0	82.0		6月25日 56.0	6月25日 38.0
瀬戸内	4.0	2.0	1.0	0.0	0.0	3.0	0.0	0.0	4.0	1.0	0.0	24.0		6月25日 9.0	6月25日 7.0
喜界	0.0	0.0	0.0	0.0	0.0	0.0	0.0	0.0	0.0	1.0	0.0	1.0		6月30日 1.0	#N/A 1.0
徳之島	1.0	0.0	0.0	0.0	0.0	4.0	0.0	0.0	0.0	0.0	0.0	17.0		6月25日 12.0	6月25日 7.0
沖永良部	1.0	1.0	0.0	0.0	0.0	0.0	0.0	0.0	0.0	1.0	0.0	3.0		6月20日 1.0	6月20日 1.0

# 各地の降雨量(24173)



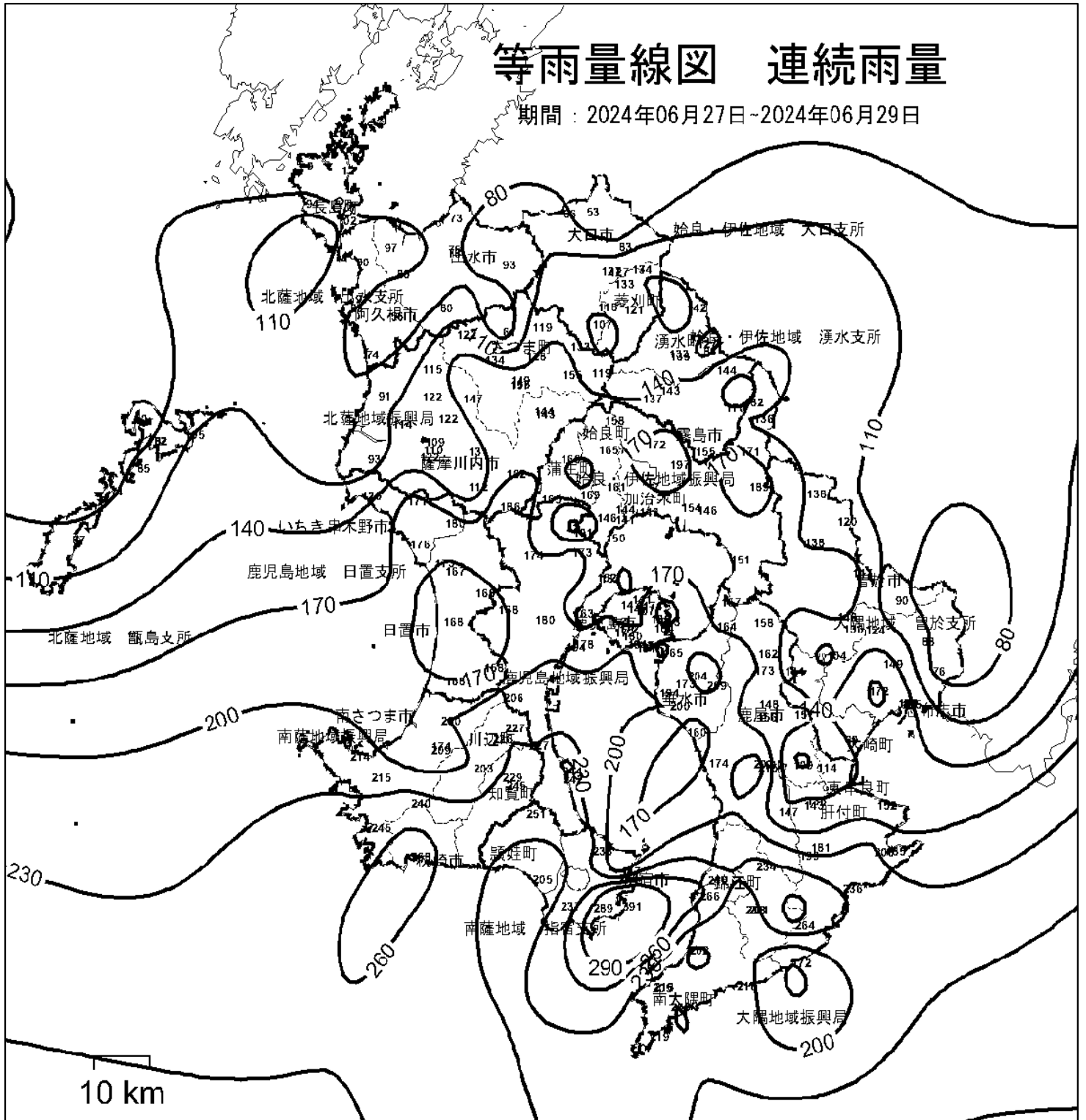
# 等雨量線図 連続雨量

期間：2024年06月20日~2024年06月23日



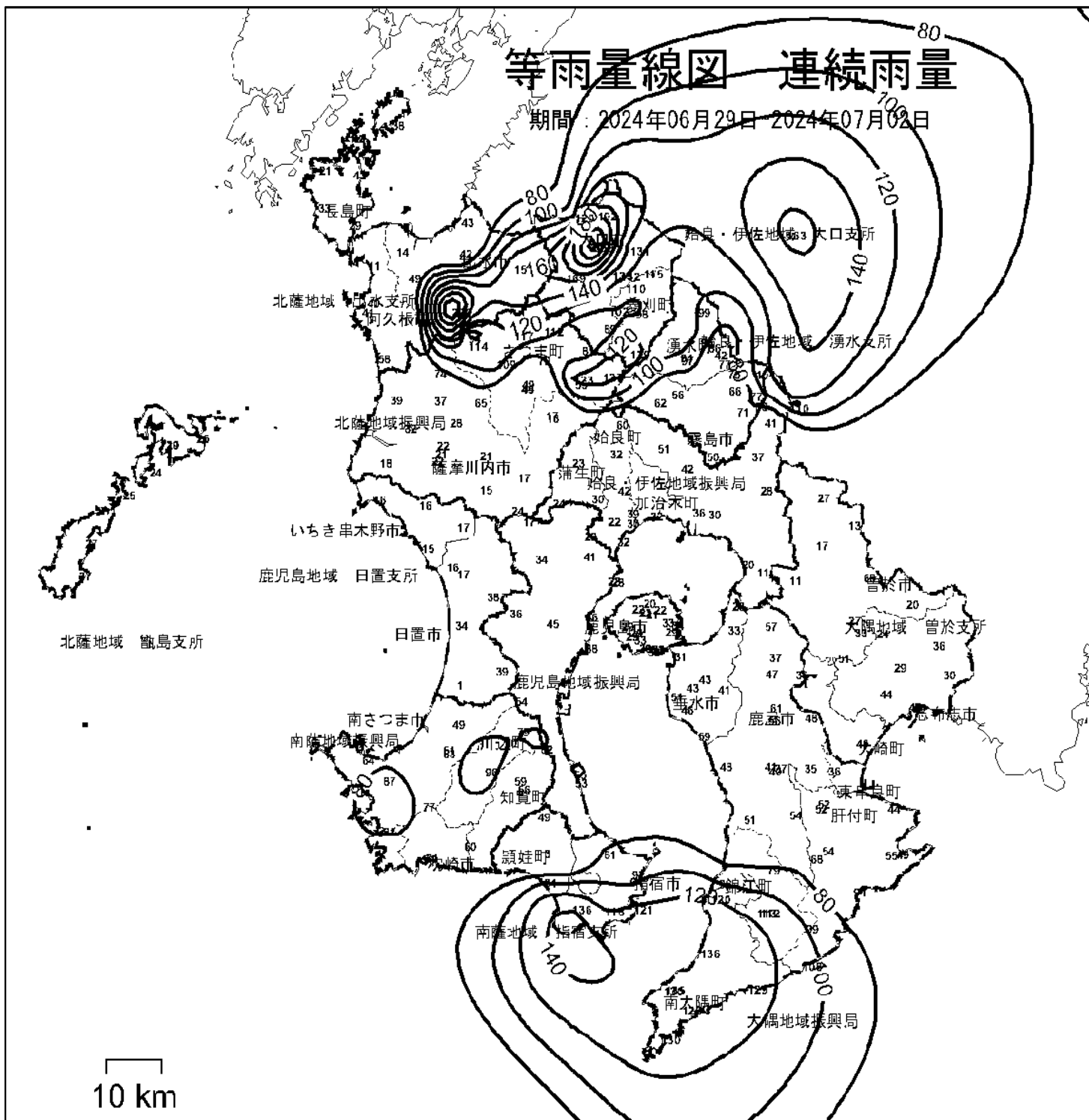
# 等雨量線図 連続雨量

期間：2024年06月27日~2024年06月29日



# 等雨量線図 連続雨量

期間：2024年06月29日-2024年07月02日



## (2) 7月11日～7月15日の梅雨前線豪雨 (24190)

### ①気象概況

薩摩、大隅、種子島・屋久島地方では、前線や湿った空気の影響で曇りや雨の日が多く、

11日、13日から15日は日降水量100mmを超える大雨となった所があった。

降水量は、天城と伊仙で少なく、与論島でかなり少なかったほかは平年並か多く、薩摩、大隅地方ではかなり多い地点があった。

なお、九州南部では、17日ごろに梅雨明けしたと見られる（平年より2日遅い）。

### ②被害状況

今回の豪雨による一般被害は、次のとおりである。

種 別	区 分	被 害
人 的 被 害 ( 人 )	死 者	—
	負 傷 者	—
建 物 被 害 ( 棟 )	全 壊	—
	半 壊	—
	一 部 損 壊	—
	床 上 浸 水	2
	床 下 浸 水	11
罹災世帯 (世帯)		—
罹災者数 ( 人 )		—

### ③特記事項

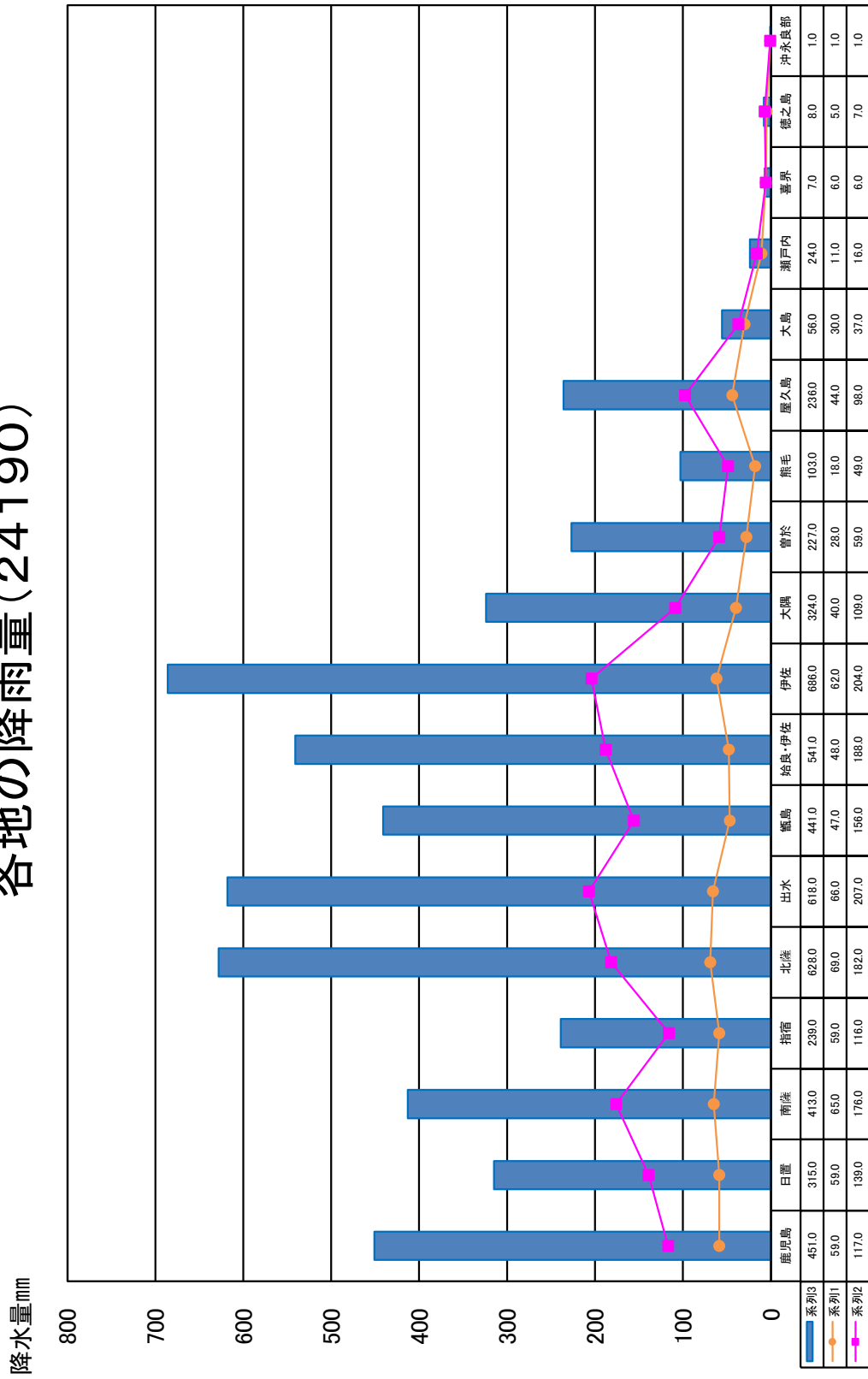
県内の公共土木施設災害は 67 箇所、 6,785,535 千円の被害を受けた。

## (24190)

## 各地の降雨量

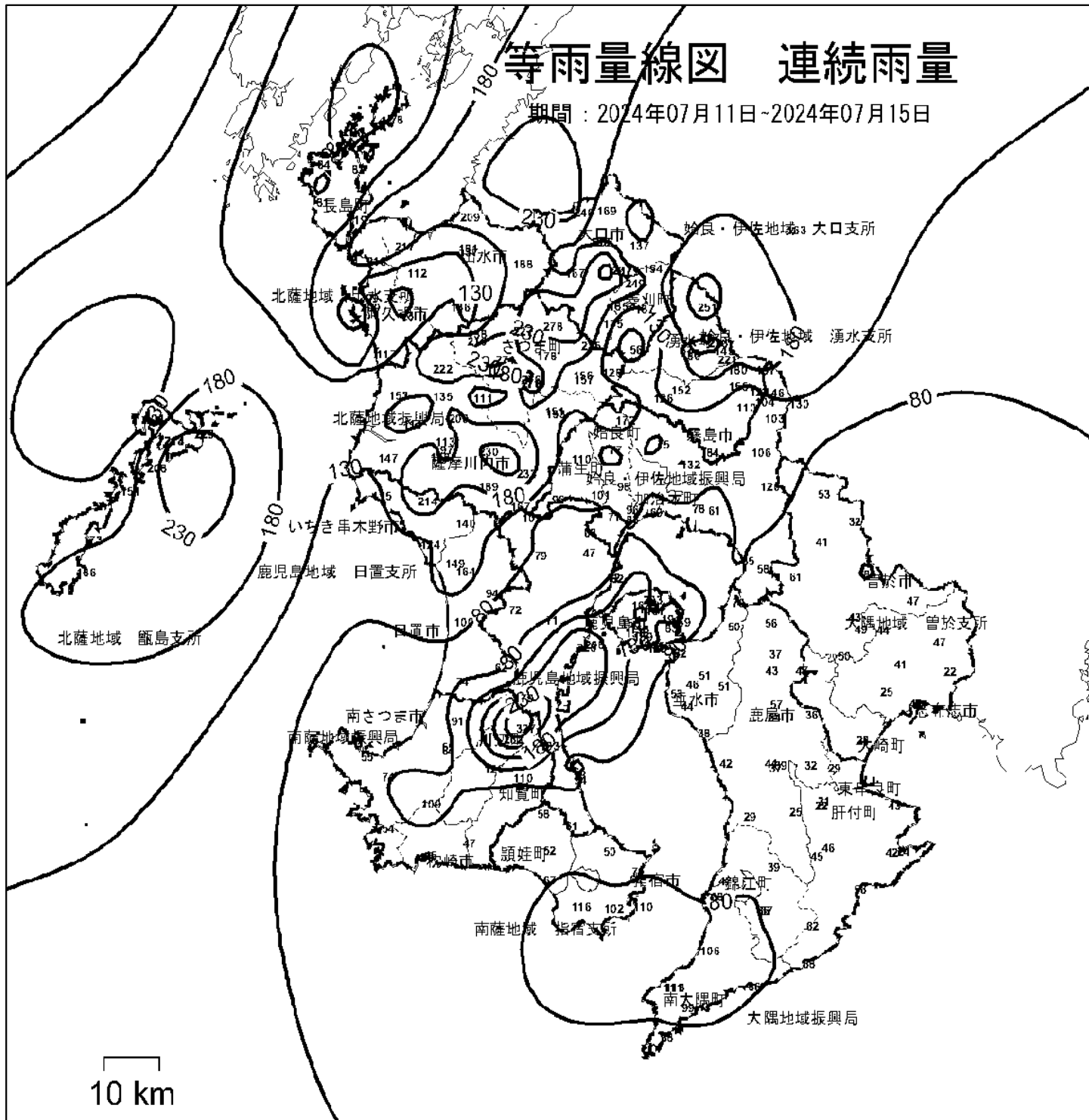
事務所名	日							雨					総雨量 (mm)	最大24時間雨量 起月日時 / 雨量 (mm)	最大時間雨量 起月日時 / 雨量 (mm)	
	7月11日	7月12日	7月13日	7月14日	7月15日	月	日	月	日	月	日	月				日
	0~24時 (mm)	0~24時 (mm)	0~24時 (mm)	0~24時 (mm)	0~24時 (mm)	0~24時	0~24時	0~24時	0~24時	0~24時	0~24時	0~24時				0~24時
鹿兒島	61.0	58.0	117.0	106.0	109.0								451.0	7月13日 117.0	7月13日 59.0	
日置	37.0	26.0	41.0	72.0	139.0								315.0	7月15日 139.0	7月14日 59.0	
南薩	26.0	28.0	67.0	176.0	116.0								413.0	7月14日 176.0	7月14日 65.0	
指宿	3.0	38.0	116.0	12.0	70.0								239.0	7月13日 116.0	7月13日 59.0	
北薩	152.0	99.0	36.0	159.0	182.0								628.0	7月15日 182.0	7月12日 69.0	
出水	139.0	87.0	42.0	207.0	143.0								618.0	7月14日 207.0	7月14日 66.0	
甌島	40.0	63.0	89.0	156.0	93.0								441.0	7月14日 156.0	7月15日 47.0	
始良・伊佐	188.0	96.0	65.0	85.0	107.0								541.0	7月11日 188.0	7月11日 48.0	
伊佐	167.0	111.0	32.0	204.0	172.0								686.0	7月14日 204.0	7月11日 62.0	
大隅	31.0	42.0	109.0	78.0	64.0								324.0	7月13日 109.0	7月14日 40.0	
曾於	59.0	25.0	46.0	48.0	49.0								227.0	7月11日 59.0	7月13日 28.0	
熊毛支庁	8.0	29.0	49.0	7.0	10.0								103.0	7月13日 49.0	7月12日 18.0	
屋久島	50.0	61.0	98.0	1.0	26.0								236.0	7月13日 98.0	7月13日 44.0	
大島支庁	0.0	18.0	0.0	1.0	37.0								56.0	7月15日 37.0	7月15日 30.0	
瀬戸内	0.0	16.0	0.0	4.0	4.0								24.0	7月12日 16.0	7月12日 11.0	
喜界	0.0	6.0	0.0	1.0	0.0								7.0	7月12日 6.0	7月12日 6.0	
徳之島	0.0	0.0	0.0	1.0	7.0								8.0	7月15日 7.0	7月15日 5.0	
沖永良部	0.0	0.0	0.0	1.0	0.0								1.0	7月14日 1.0	7月14日 1.0	

# 各地の降雨量(24190)



# 等雨量線図 連続雨量

期間：2024年07月11日-2024年07月15日



## (2) 8月27日～8月30日の台風10号 (24285)

### ①気象概況

薩摩、大隅、種子島・屋久島地方では、高気圧に覆われて晴れた日が多かったが、27日から30日にかけては台風第10号や湿った空気の影響で曇りや雨となり、28日から29日にかけては日降水量200mmを超える大雨や大荒れとなった所があった。

降水量は、薩摩、大隅、種子島・屋久島地方では全ての地点でかなり多かった。

### ②被害状況

今回の豪雨による一般被害は、次のとおりである。

種 別	区 分	被 害
人 的 被 害 ( 人 )	死 者	1
	負 傷 者	33
建 物 被 害 ( 棟 )	全 壊	3
	半 壊	30
	一 部 損 壊	806
	床 上 浸 水	1
	床 下 浸 水	37
罹災世帯 (世帯) 罹災者数 ( 人 )		20
		27

### ③特記事項

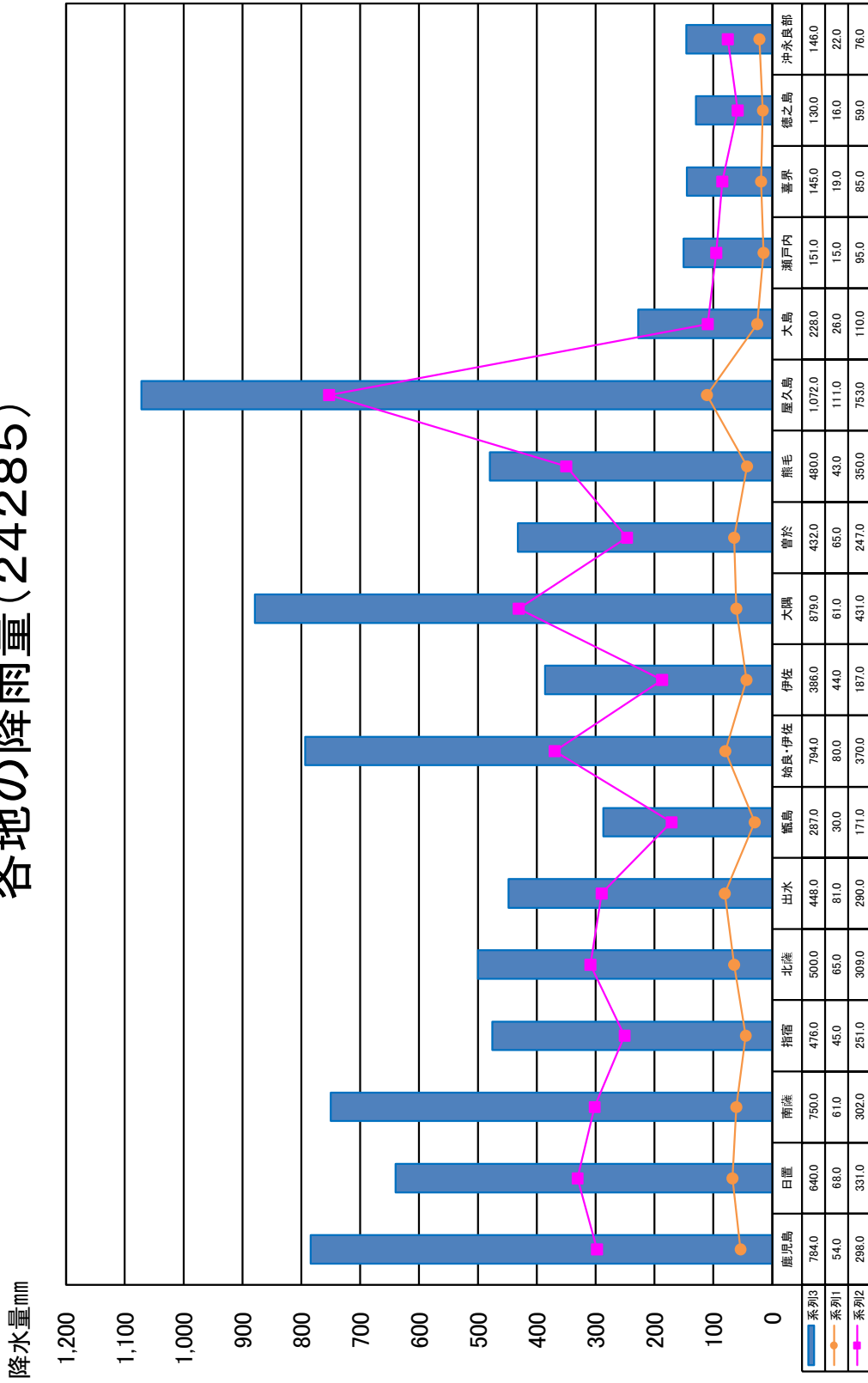
県内の公共土木施設災害は169箇所、3,526,320千円の被害を受けた。

(24285)

各地の降雨量


事務所名	日										総雨量 (mm)	最大24時間雨量 起月日時 / 雨量 (mm)	最大時間雨量 起月日時 / 雨量 (mm)	
	8月27日 0~24時 (mm)	8月27日 0~24時 (mm)	8月28日 0~24時 (mm)	8月28日 0~24時 (mm)	8月29日 0~24時 (mm)	8月29日 0~24時 (mm)	8月30日 0~24時 (mm)	月 日 0~24時	月 日 0~24時	月 日 0~24時				月 日 0~24時
鹿児島	36.0	286.0	298.0	164.0								784.0	8月29日 298.0	8月29日 54.0
日置	23.0	216.0	331.0	70.0								640.0	8月29日 331.0	8月29日 68.0
南薩	40.0	302.0	232.0	176.0								750.0	8月28日 302.0	8月29日 61.0
指宿	43.0	251.0	137.0	45.0								476.0	8月28日 251.0	8月29日 45.0
北薩	3.0	112.0	309.0	76.0								500.0	8月29日 309.0	8月29日 65.0
出水	8.0	110.0	290.0	40.0								448.0	8月29日 290.0	8月29日 81.0
甌島	3.0	42.0	171.0	71.0								287.0	8月29日 171.0	8月29日 30.0
始良・伊佐	31.0	370.0	326.0	67.0								794.0	8月28日 370.0	8月28日 80.0
伊佐	4.0	137.0	187.0	58.0								386.0	8月29日 187.0	8月29日 44.0
大隅	82.0	431.0	244.0	122.0								879.0	8月28日 431.0	8月28日 61.0
曾於	17.0	247.0	146.0	22.0								432.0	8月28日 247.0	8月28日 65.0
熊毛支庁	26.0	350.0	67.0	37.0								480.0	8月28日 350.0	8月28日 43.0
屋久島	152.0	753.0	147.0	20.0								1072.0	8月28日 753.0	8月28日 111.0
大島支庁	110.0	93.0	23.0	2.0								228.0	8月27日 110.0	8月28日 26.0
瀬戸内	95.0	44.0	9.0	3.0								151.0	8月27日 95.0	8月27日 15.0
喜界	60.0	85.0	0.0	0.0								145.0	8月28日 85.0	8月28日 19.0
徳之島	59.0	51.0	18.0	2.0								130.0	8月27日 59.0	8月27日 16.0
沖永良部	19.0	76.0	21.0	30.0								146.0	8月28日 76.0	8月28日 22.0

# 各地の降雨量(24285)



# 等雨量線図 連続雨量

期間：2024年08月27日~2024年08月30日





## (2) 9月14日～9月15日の台風13号 (24293)

### ①気象概況

薩摩、大隅、種子島・屋久島地方では、高気圧に覆われて晴れた日が多かったが、前線や湿った空気の影響で曇りや雨となった日があり、22日は日降水量100mmを超える大雨となった所があった。

奄美地方では、上旬の中頃までは高気圧に覆われて晴れた日が多かったが、その後は熱帯低気圧や台風第13号、台風第14号、台風第16号、湿った空気の影響で曇りや雨の日が多く、14日と19日は日降水量100mmを超える大雨となった所があった。

### ②被害状況

今回の豪雨による一般被害は、次のとおりである。

種 別	区 分	被 害
人 的 被 害 ( 人 )	死 者	—
	負 傷 者	—
建 物 被 害 ( 棟 )	全 壊	—
	半 壊	2
	一 部 損 壊	97
	床 上 浸 水	—
	床 下 浸 水	2
罹災世帯 (世帯)		—
罹災者数 ( 人 )		—

### ③特記事項

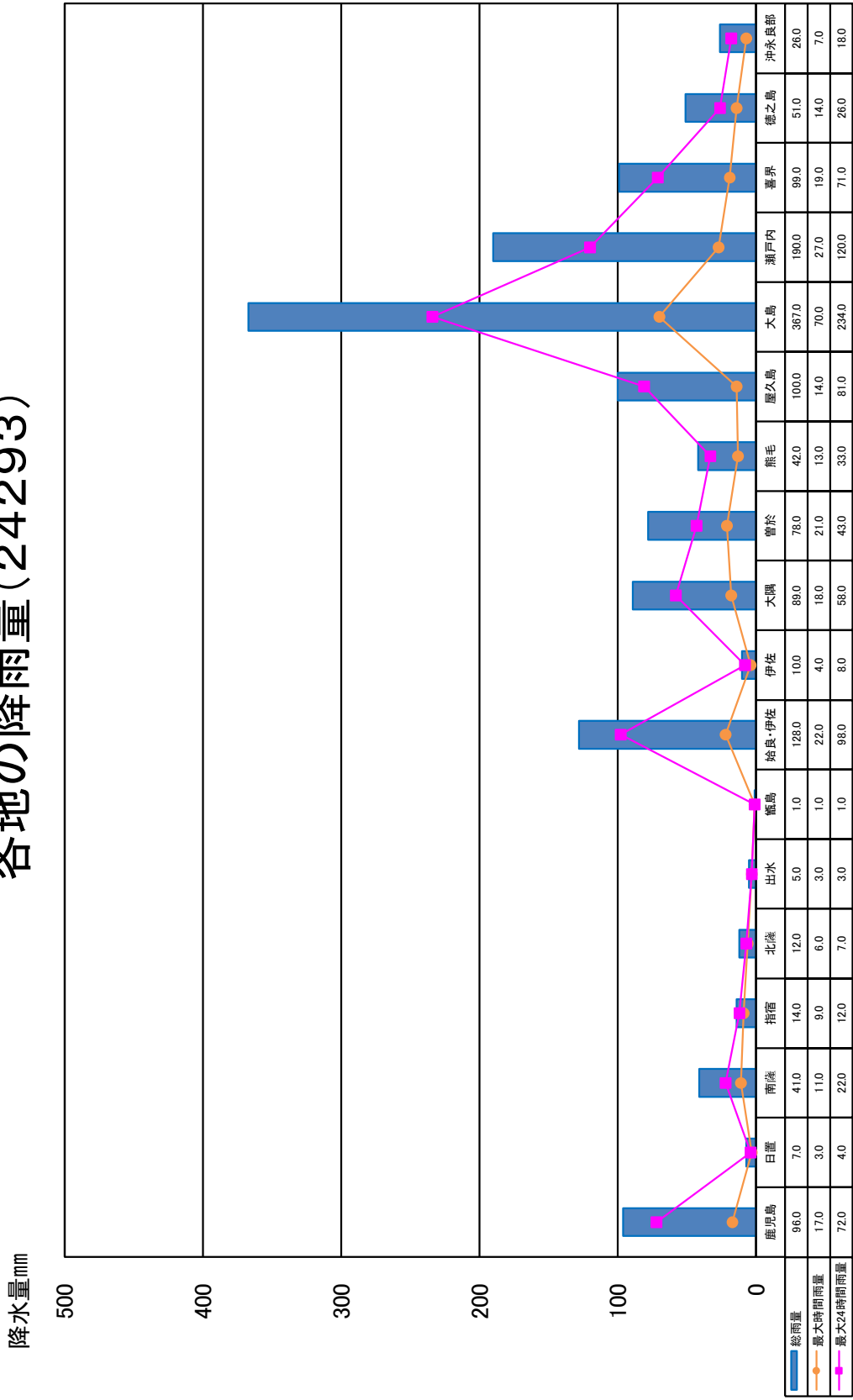
県内の公共土木施設災害は 8 箇所、 160,988 千円の被害を受けた。

## (24293)

## 各地の降雨量

事務所名	日 量										総雨量 (mm)	最大24時間雨量 起月日時 / 雨量 (mm)	最大時間雨量 起月日時 / 雨量 (mm)
	9月14日 0~24時 (mm)	9月15日 0~24時 (mm)	月 日 0~24時	月 日 0~24時	月 日 0~24時	月 日 0~24時	月 日 0~24時	月 日 0~24時	月 日 0~24時	月 日 0~24時			
	9月14日 0~24時 (mm)	9月15日 0~24時 (mm)	9月14日 0~24時 (mm)	9月15日 0~24時 (mm)	9月14日 0~24時 (mm)	9月15日 0~24時 (mm)	9月14日 0~24時 (mm)	9月15日 0~24時 (mm)	9月14日 0~24時 (mm)	9月15日 0~24時 (mm)			
鹿児島	24.0	72.0									96.0	72.0	9月15日 17.0
日置	4.0	3.0									7.0	4.0	9月15日 3.0
南薩	19.0	22.0									41.0	22.0	9月15日 11.0
指宿	12.0	2.0									14.0	12.0	9月14日 9.0
北薩	7.0	5.0									12.0	7.0	9月14日 6.0
出水	2.0	3.0									5.0	3.0	9月15日 3.0
甑島	0.0	1.0									1.0	1.0	9月15日 1.0
始良・伊佐	98.0	30.0									128.0	98.0	9月14日 22.0
伊佐	8.0	2.0									10.0	8.0	9月14日 4.0
大隅	58.0	31.0									89.0	58.0	9月14日 18.0
曾於	35.0	43.0									78.0	43.0	9月15日 21.0
熊毛支庁	33.0	9.0									42.0	33.0	9月14日 13.0
屋久島	81.0	19.0									100.0	81.0	9月14日 14.0
大島支庁	234.0	133.0									367.0	234.0	9月14日 70.0
瀬戸内	120.0	70.0									190.0	120.0	9月15日 27.0
喜界	71.0	28.0									99.0	71.0	9月14日 19.0
徳之島	26.0	25.0									51.0	26.0	9月15日 14.0
沖永良部	18.0	8.0									26.0	18.0	9月14日 7.0

# 各地の降雨量(24293)





## (2) 9月22日の豪雨 (24305)

### ①気象概況

薩摩、大隅、種子島・屋久島地方では、高気圧に覆われて晴れた日が多かったが、前線や湿った空気の影響で曇りや雨となった日があり、22日は日降水量100mmを超える大雨となった所があった。

降水量は、平年並か多く、薩摩、大隅、種子島・屋久島地方ではかなり多い地点があった。

### ②被害状況

今回の豪雨による一般被害は、次のとおりである。

種 別	区 分	被 害
人 的 被 害 ( 人 )	死 者	—
	負 傷 者	—
建 物 被 害 ( 棟 )	全 壊	—
	半 壊	—
	一 部 損 壊	—
	床 上 浸 水	—
	床 下 浸 水	—
罹災世帯 (世帯) 罹災者数 ( 人 )		—
		—

### ③特記事項

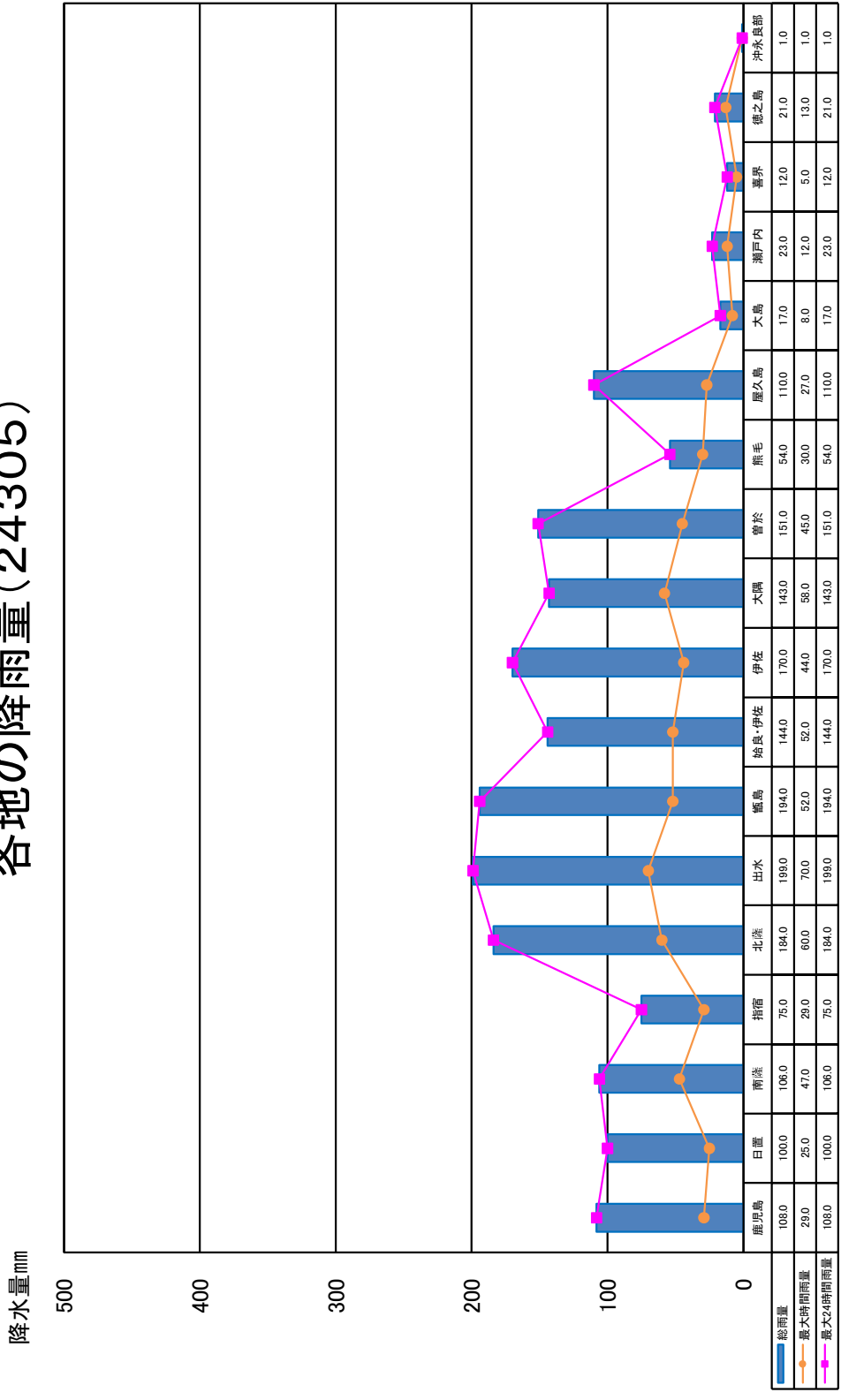
県内の公共土木施設災害は 5 箇所、 39,344 千円の被害を受けた。

(24305)

各地の降雨量

事務所名	日 雨 量										総雨量 (mm)	最大24時間雨量 (mm)	最大時間雨量 (mm)			
	月 日	月 日	月 日	月 日	月 日	月 日	月 日	月 日	月 日	月 日						
	9月22日	0~24時	0~24時	0~24時	0~24時	0~24時	0~24時	0~24時	0~24時	0~24時	0~24時	9月22日 ～ 9月22日	起月日時 / 雨量	起月日時 / 雨量		
鹿児島	108.0											108.0	9月22日	108.0	9月22日	29.0
日置	100.0											100.0	9月22日	100.0	9月22日	25.0
南薩	106.0											106.0	9月22日	106.0	9月22日	47.0
指宿	75.0											75.0	9月22日	75.0	9月22日	29.0
北薩	184.0											184.0	9月22日	184.0	9月22日	60.0
出水	199.0											199.0	9月22日	199.0	9月22日	70.0
甑島	194.0											194.0	9月22日	194.0	9月22日	52.0
始良・伊佐	144.0											144.0	9月22日	144.0	9月22日	52.0
伊佐	170.0											170.0	9月22日	170.0	9月22日	44.0
大隅	143.0											143.0	9月22日	143.0	9月22日	58.0
曾於	151.0											151.0	9月22日	151.0	9月22日	45.0
熊毛支庁	54.0											54.0	9月22日	54.0	9月22日	30.0
屋久島	110.0											110.0	9月22日	110.0	9月22日	27.0
大島支庁	17.0											17.0	9月22日	17.0	9月22日	8.0
瀬戸内	23.0											23.0	9月22日	23.0	9月22日	12.0
喜界	12.0											12.0	9月22日	12.0	9月22日	5.0
徳之島	21.0											21.0	9月22日	21.0	9月22日	13.0
沖永良部	1.0											1.0	9月22日	1.0	9月22日	1.0

# 各地の降雨量(24305)





## (2) 10月21日～10月22日の豪雨 (24330)

### ①気象概況

高気圧に覆われて晴れた日もあったが、前線や気圧の谷、湿った空気の影響で曇りや雨の日が多く、4日、15日、21日から22日、24日から25日は日降水量100mmを超える大雨となつた所があった。  
降水量は、全ての地点で多く、かなり多い地点があった

### ②被害状況

今回の豪雨による一般被害は、次のとおりである。

種 別	区 分	被 害
人 的 被 害 ( 人 )	死 者	—
	負 傷 者	—
建 物 被 害 ( 棟 )	全 壊	—
	半 壊	—
	一 部 損 壊	—
	床 上 浸 水	—
	床 下 浸 水	—
罹災世帯 (世帯) 罹災者数 ( 人 )		—
		—

### ③特記事項

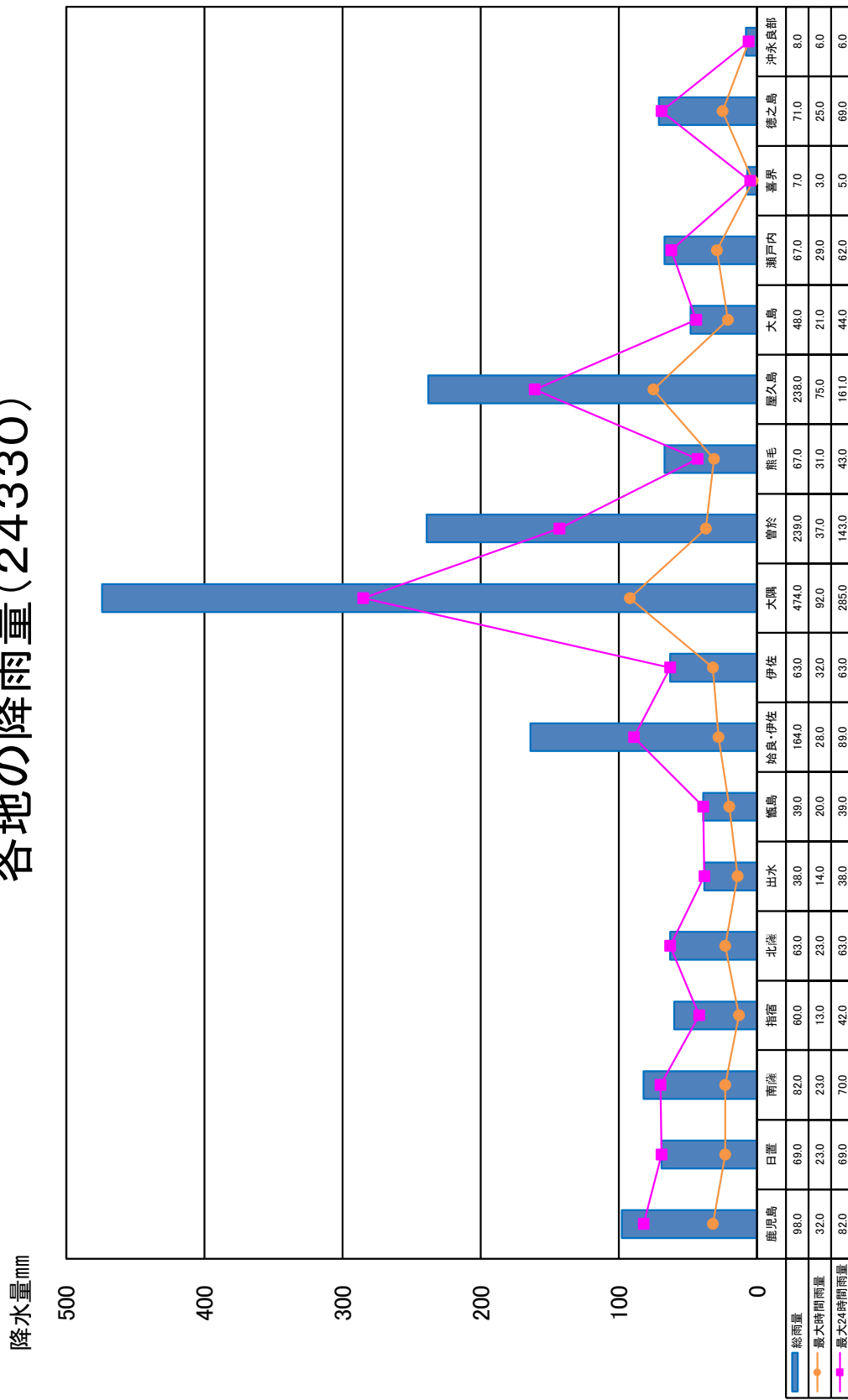
県内の公共土木施設災害は 11 箇所、 202,055 千円の被害を受けた。

(24330)

各地の降雨量

事務所名	日										総雨量 (mm)	最大24時間雨量 起日時 / 雨量 (mm)	最大時間雨量 起日時 / 雨量 (mm)		
	10月21日		10月22日		月 日		月 日		月 日					月 日	
	0~24時 (mm)	10月21日 0~24時	0~24時 (mm)	10月22日 0~24時	0~24時	0~24時	0~24時	0~24時	0~24時	0~24時				0~24時	0~24時
鹿児島	16.0	82.0										98.0	10月22日 82.0	10月22日 32.0	
日置	0.0	69.0										69.0	10月22日 69.0	10月22日 23.0	
南薩	12.0	70.0										82.0	10月22日 70.0	10月22日 23.0	
指宿	18.0	42.0										60.0	10月22日 42.0	10月22日 13.0	
北薩	0.0	63.0										63.0	10月22日 63.0	10月22日 23.0	
出水	0.0	38.0										38.0	10月22日 38.0	10月22日 14.0	
甌島	0.0	39.0										39.0	10月22日 39.0	10月22日 20.0	
始良・伊佐	75.0	89.0										164.0	10月22日 89.0	10月22日 28.0	
伊佐	0.0	63.0										63.0	10月22日 63.0	10月22日 32.0	
大隅	285.0	189.0										474.0	10月21日 285.0	10月21日 92.0	
曾於	96.0	143.0										239.0	10月22日 143.0	10月21日 37.0	
熊毛支庁	24.0	43.0										67.0	10月22日 43.0	10月22日 31.0	
屋久島	161.0	77.0										238.0	10月21日 161.0	10月21日 75.0	
大島支庁	44.0	4.0										48.0	10月21日 44.0	10月21日 21.0	
瀬戸内	62.0	5.0										67.0	10月21日 62.0	10月21日 29.0	
喜界	5.0	2.0										7.0	10月21日 5.0	10月21日 3.0	
徳之島	69.0	2.0										71.0	10月21日 69.0	10月21日 25.0	
沖永良部	2.0	6.0										8.0	10月22日 6.0	10月22日 6.0	

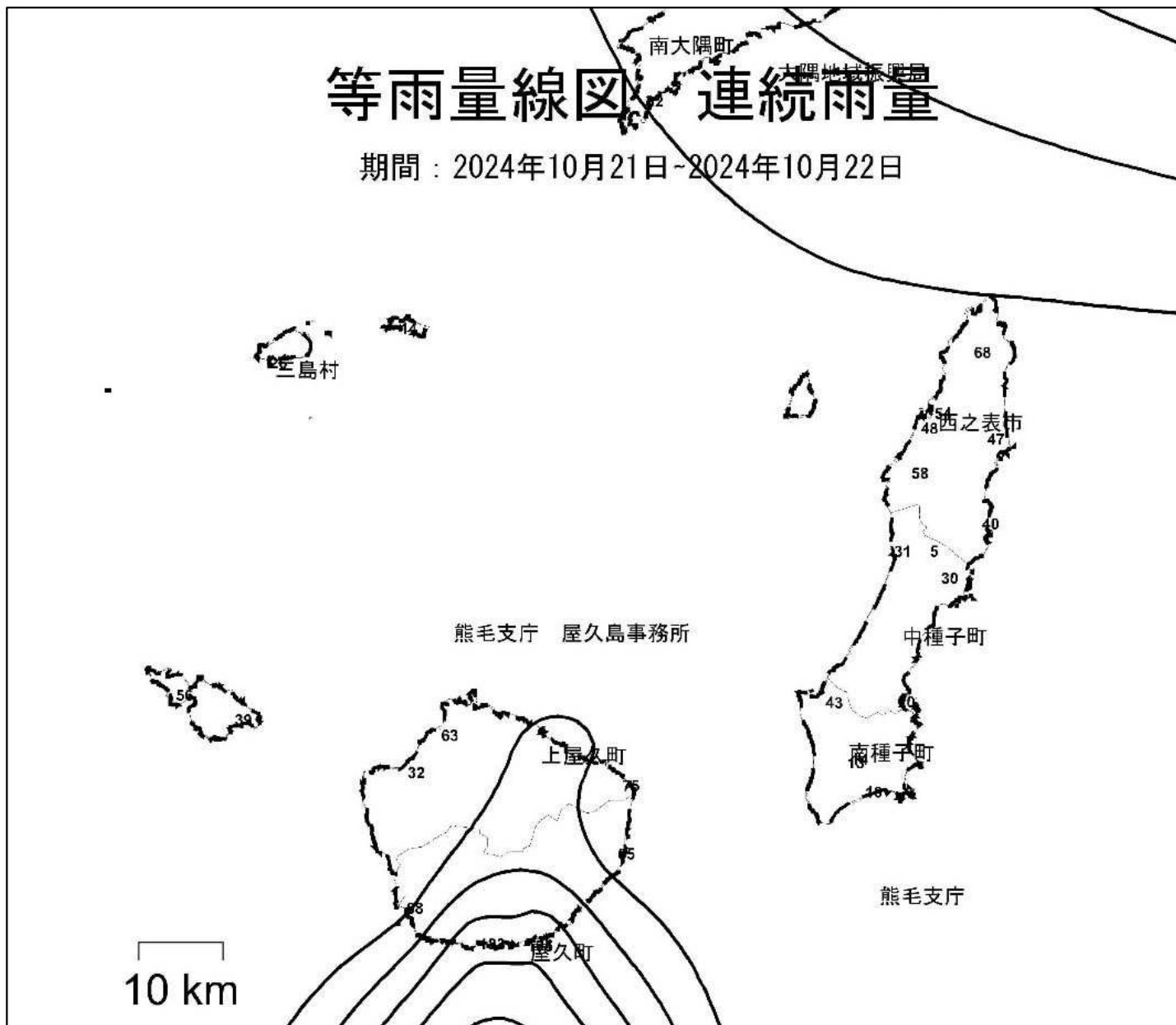
# 各地の降雨量(24330)





# 等雨量線図 連続雨量

期間：2024年10月21日-2024年10月22日





## (2) 10月24日～10月26日の豪雨 (24339)

### ①気象概況

高気圧に覆われて晴れた日もあったが、前線や気圧の谷、湿った空気の影響で曇りや雨の日が多く、4日、15日、21日から22日、24日から25日は日降水量100mmを超える大雨となった所があった。

降水量は、全ての地点で多く、かなり多い地点があった。

### ②被害状況

今回の豪雨による一般被害は、次のとおりである。

種 別	区 分	被 害
人 的 被 害 ( 人 )	死 者	—
	負 傷 者	—
建 物 被 害 ( 棟 )	全 壊	—
	半 壊	—
	一 部 損 壊	—
	床 上 浸 水	—
	床 下 浸 水	—
罹災世帯 (世帯) 罹災者数 ( 人 )		—
		—

### ③特記事項

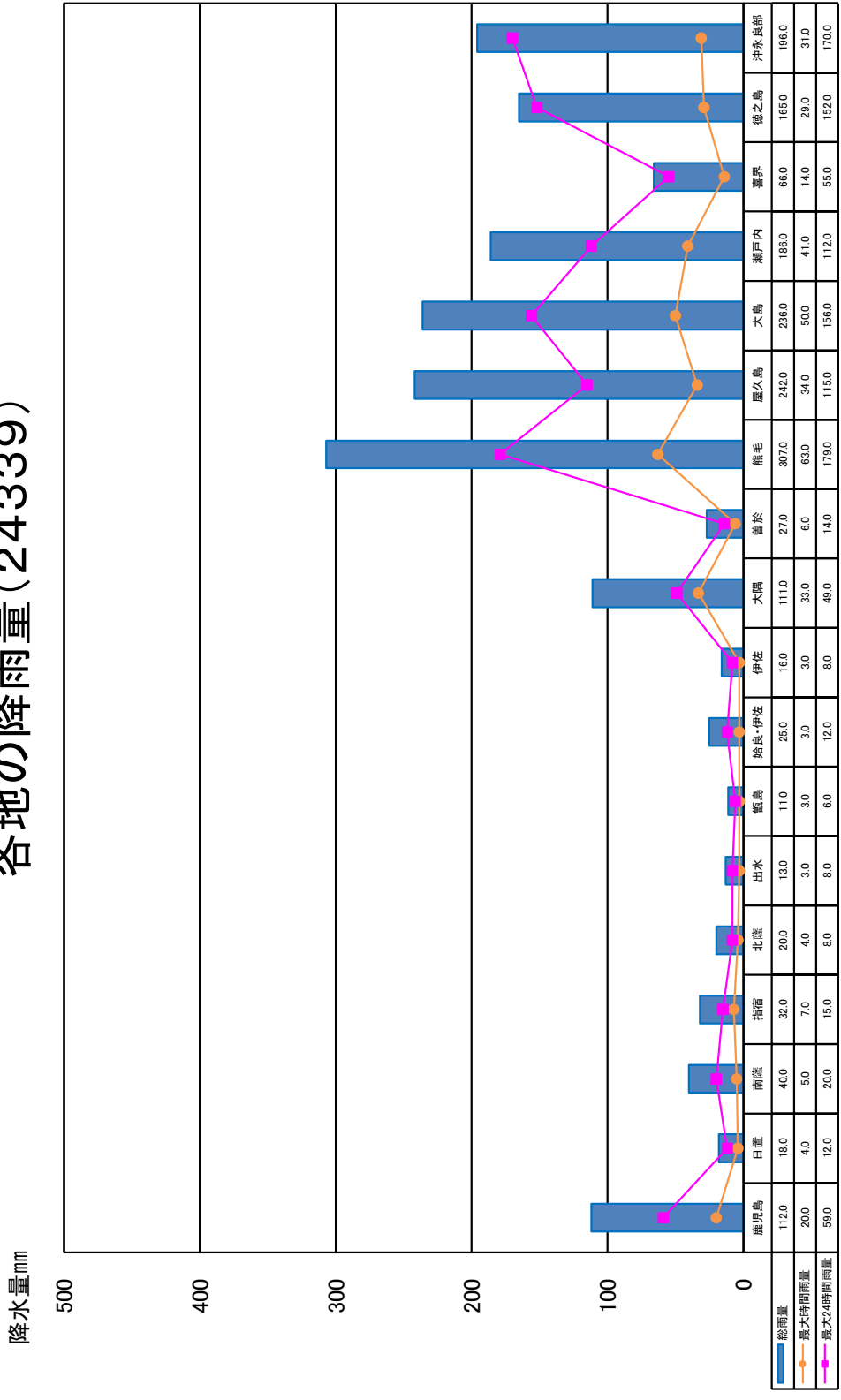
県内の公共土木施設災害は 3 箇所、 43,256 千円の被害を受けた。

## 各地の降雨量

(24339)

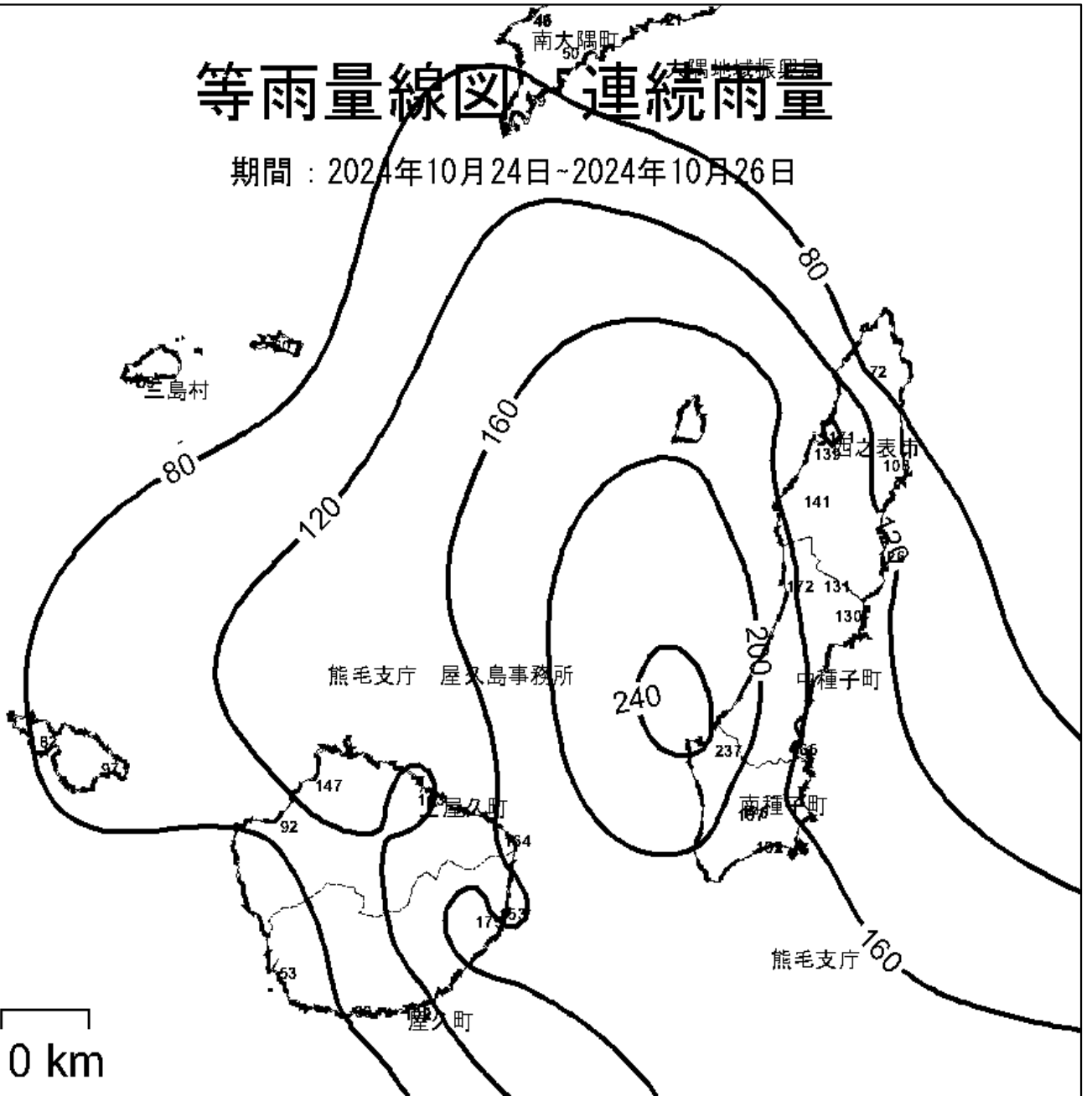
事務所名	日 雨 量														総雨量 (mm)	最大24時間雨量 起月日時 / 雨量 (mm)	最大時間雨量 起月日時 / 雨量 (mm)		
	10月24日	10月25日	10月26日	月 日	月 日	月 日	月 日	月 日	月 日	月 日	月 日	月 日	月 日	月 日					
	0~24時 (mm)	0~24時 (mm)	0~24時 (mm)	0~24時	0~24時	0~24時	0~24時	0~24時	0~24時	0~24時	0~24時	0~24時	0~24時	0~24時					
鹿児島	46.0	59.0	7.0												112.0	10月25日	59.0	10月25日	20.0
日置	12.0	4.0	2.0												18.0	10月24日	12.0	10月24日	4.0
南薩	20.0	11.0	9.0												40.0	10月24日	20.0	10月24日	5.0
指宿	15.0	7.0	10.0												32.0	10月24日	15.0	10月26日	7.0
北薩	8.0	7.0	5.0												20.0	10月24日	8.0	10月26日	4.0
出水	1.0	8.0	4.0												13.0	10月25日	8.0	10月25日	3.0
甑島	0.0	6.0	5.0												11.0	10月25日	6.0	10月26日	3.0
始良・伊佐	12.0	8.0	5.0												25.0	10月24日	12.0	10月24日	3.0
伊佐	6.0	8.0	2.0												16.0	10月25日	8.0	10月25日	3.0
大隅	21.0	49.0	41.0												111.0	10月25日	49.0	10月25日	33.0
曾於	14.0	10.0	3.0												27.0	10月24日	14.0	10月25日	6.0
熊毛支庁	45.0	179.0	83.0												307.0	10月25日	179.0	10月25日	63.0
屋久島	76.0	115.0	51.0												242.0	10月25日	115.0	10月25日	34.0
大島支庁	156.0	67.0	13.0												236.0	10月24日	156.0	10月24日	50.0
瀬戸内	112.0	66.0	8.0												186.0	10月24日	112.0	10月25日	41.0
喜界	55.0	11.0	0.0												66.0	10月24日	55.0	10月24日	14.0
徳之島	152.0	9.0	4.0												165.0	10月24日	152.0	10月24日	29.0
沖永良部	170.0	26.0	0.0												196.0	10月24日	170.0	10月24日	31.0

# 各地の降雨量(24339)



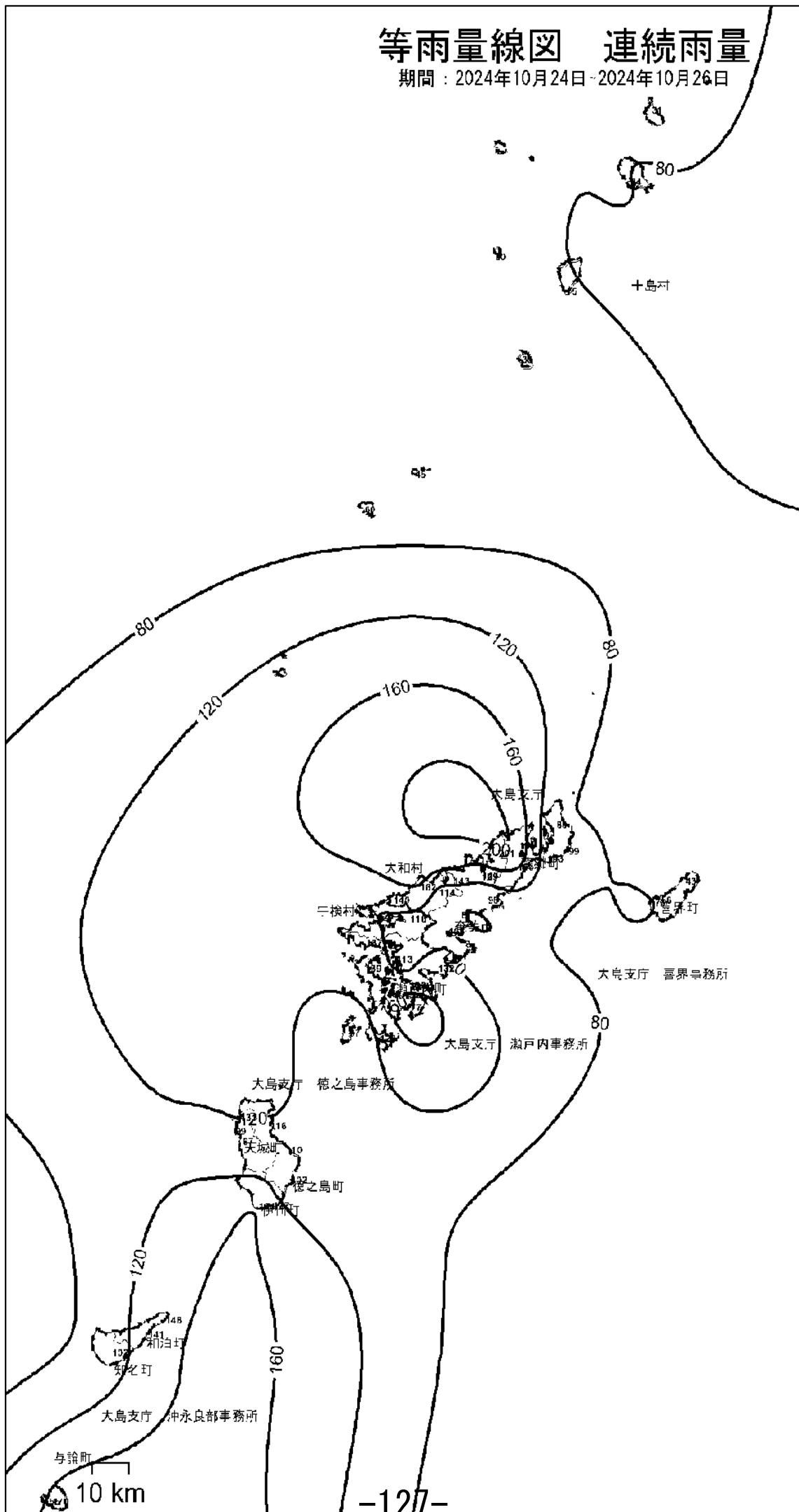
# 等雨量線図 連続雨量

期間：2024年10月24日~2024年10月26日



# 等雨量線図 連続雨量

期間：2024年10月24日 - 2024年10月26日



## (2) 11月8日～11月9日の豪雨 (24355)

### ①気象概況

薩摩、大隅、種子島・屋久島地方では、天気は数日の周期で変わった。奄美地方では、高気圧に覆われて晴れた日もあったが、気圧の谷や湿った空気の影響で曇りや雨の日が多く、8日から10日は日降水量100mmを超える大雨となった所があった。降水量は、枕崎、指宿、中種子、上中、中之島で少なかったほかは平年並か多く、か

### ②被害状況

今回の豪雨による一般被害は、次のとおりである。

種 別	区 分	被 害
人 的 被 害 ( 人 )	死 者	—
	負 傷 者	—
建 物 被 害 ( 棟 )	全 壊	—
	半 壊	31
	一 部 損 壊	148
	床 上 浸 水	9
	床 下 浸 水	77
罹災世帯 (世帯)		—
罹災者数 ( 人 )		—

### ③特記事項


県内の公共土木施設災害は 2 箇所、 85,465 千円の被害を受けた。

(24355)

各地の降雨量

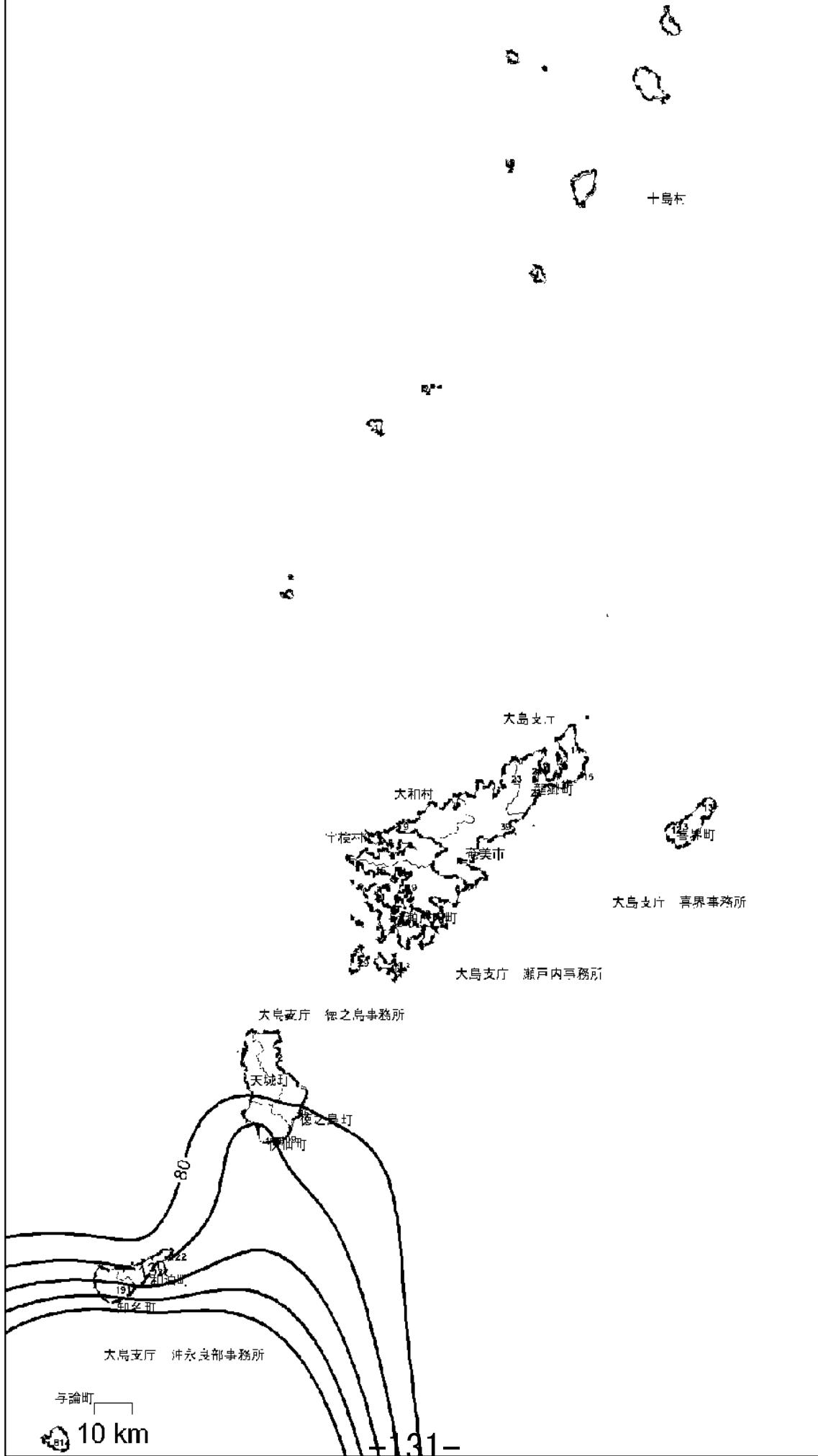
事務所名	日 雨 量										総雨量 (mm)	最大24時間雨量 起月日時 / 雨量 (mm)	最大時間雨量 起月日時 / 雨量 (mm)
	11月8日 0~24時 (mm)	11月9日 0~24時 (mm)	月 日 0~24時	月 日 0~24時	月 日 0~24時	月 日 0~24時	月 日 0~24時	月 日 0~24時	月 日 0~24時	月 日 0~24時			
鹿児島	6.0	7.0									13.0	11月9日 7.0	11月9日 4.0
日置	0.0	4.0									4.0	11月9日 4.0	11月9日 1.0
南薩	0.0	9.0									9.0	11月9日 9.0	11月9日 3.0
指宿	0.0	3.0									3.0	11月9日 3.0	11月9日 1.0
北薩	0.0	7.0									7.0	11月9日 7.0	11月9日 2.0
出水	0.0	4.0									4.0	11月9日 4.0	11月9日 1.0
甌島	0.0	6.0									6.0	11月9日 6.0	11月9日 2.0
始良・伊佐	0.0	6.0									6.0	11月9日 6.0	11月9日 1.0
伊佐	0.0	3.0									3.0	11月9日 3.0	11月9日 1.0
大隅	2.0	11.0									13.0	11月9日 11.0	11月9日 4.0
曾於	0.0	7.0									7.0	11月9日 7.0	11月9日 2.0
熊毛支庁	12.0	1.0									13.0	11月8日 12.0	11月8日 7.0
屋久島	42.0	3.0									45.0	11月8日 42.0	11月8日 11.0
大島支庁	54.0	49.0									103.0	11月8日 54.0	11月8日 11.0
瀬戸内	49.0	31.0									80.0	11月8日 49.0	11月8日 10.0
喜界	7.0	8.0									15.0	11月9日 8.0	11月8日 4.0
徳之島	99.0	49.0									148.0	11月8日 99.0	11月8日 18.0
沖永良部	532.0	282.0									814.0	11月8日 532.0	11月8日 132.0

# 各地の降雨量(24355)



# 等雨量線図 連続雨量

期間：2024年11月08日~2024年11月09日



## (2) 11月26日の豪雨 (24380)

### ①気象概況

薩摩、大隅、種子島・屋久島地方では、期間の前半は高気圧に覆われて晴れた日が多かったが、期間の後半は気圧の谷や寒気の影響で曇りや雨の日が多かった。

奄美地方では、高気圧に覆われて晴れた日もあったが、気圧の谷や寒気の影響で曇りや雨の日が多かった。

降水量は、薩摩、大隅、種子島・屋久島地方では、平年並か多く、かなり多い地点があった。

奄美地方では、平年並か少なく、名瀬と伊仙ではかなり少なかった。

### ②被害状況

今回の豪雨による一般被害は、次のとおりである。

種 別	区 分	被 害
人 的 被 害 ( 人 )	死 者	—
	負 傷 者	—
建 物 被 害 ( 棟 )	全 壊	—
	半 壊	—
	一 部 損 壊	—
	床 上 浸 水	—
	床 下 浸 水	—
罹災世帯 (世帯)		—
罹災者数 ( 人 )		—

### ③特記事項

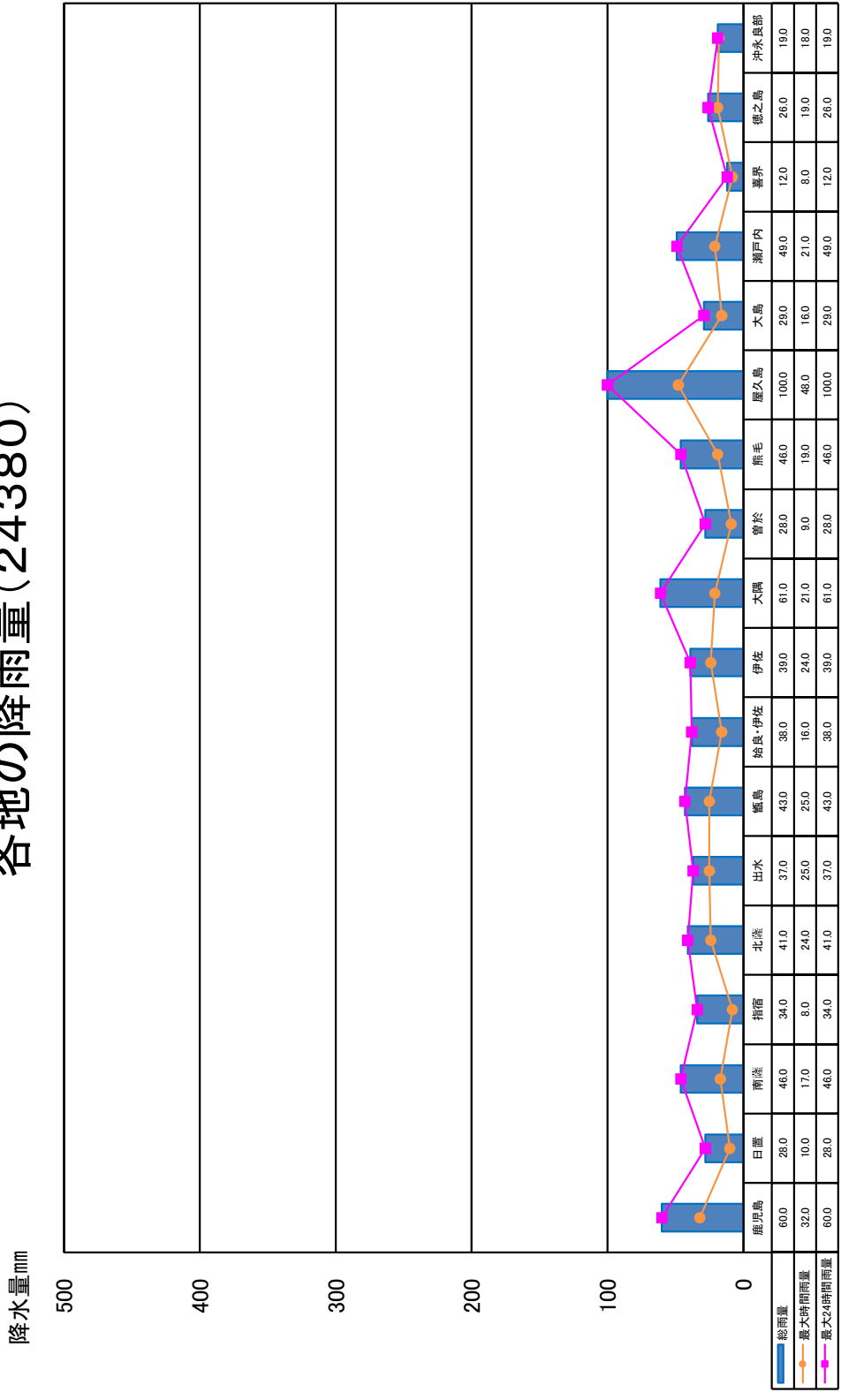
県内の公共土木施設災害は 1 箇所、 33,424 千円の被害を受けた。

(24380)

各地の降雨量

事務所名	日 雨 量								総雨量 (mm)	最大24時間雨量 (mm)	最大時間雨量 (mm)
	月 日	月 日	月 日	月 日	月 日	月 日	月 日	月 日			
	11月26日	0~24時	0~24時	0~24時	0~24時	0~24時	0~24時	0~24時	11月26日 ~ 11月26日	起月日時 / 雨量	起月日時 / 雨量
鹿児島	60.0								60.0	11月26日	11月26日
日置	28.0								28.0	11月26日	11月26日
南薩	46.0								46.0	11月26日	11月26日
指宿	34.0								34.0	11月26日	11月26日
北薩	41.0								41.0	11月26日	11月26日
出水	37.0								37.0	11月26日	11月26日
甑島	43.0								43.0	11月26日	11月26日
始良・伊佐	38.0								38.0	11月26日	11月26日
伊佐	39.0								39.0	11月26日	11月26日
大隅	61.0								61.0	11月26日	11月26日
曾於	28.0								28.0	11月26日	11月26日
熊毛支庁	46.0								46.0	11月26日	11月26日
屋久島	100.0								100.0	11月26日	11月26日
大島支庁	29.0								29.0	11月26日	11月26日
瀬戸内	49.0								49.0	11月26日	11月26日
喜界	12.0								12.0	11月26日	11月26日
徳之島	26.0								26.0	11月26日	11月26日
沖永良部	19.0								19.0	11月26日	11月26日

# 各地の降雨量(24380)







## V 参 考 資 料

- 1 令和6年発生公共土木施設災害復旧事業査定日程表及び班編制
- 2 激甚災害に係る特定地方公共団体調べ(平成27災～令和6災)
- 3 令和6年発生災害に係る市町村別事業費及び国庫負担率
- 4 過去10年の公共土木施設災害復旧事業査定結果
- 5 過去10年の公共土木施設災害復旧事業決定額
- 6 過去10年の公共土木施設災害復旧事業箇所数
- 7 令和6年発生災害公共土木施設災害復旧事業地域振興局等別決定額
- 8 令和6年発生災害公共土木施設災害復旧事業地域振興局等別箇所数
- 9 令和6年発生災害の決定額及び比率

# 1 令和6年発生公共土木施設災害復旧事業査定日程表及び班編制

## 水管理・国土保全局

区分	1次査定	2次査定	3次査定	4次査定
日程	5月21日～5月23日	6月18日～6月20日	8月5日～8月9日	8月26日～8月30日
本省 1班	大隅河川国道事務所	国交省水管理・国土保全局	国交省水管理・国土保全局	国交省水管理・国土保全局 鹿児島国道事務所
	九州財務局	九州財務局	九州財務局	九州財務局
	河川課 道路維持課	道路維持課	河川課 道路維持課	河川課
本省 2班				菊池川河川事務所 九州財務局 道路維持課
本省 3班				大隅河川国道事務所 九州財務局 道路維持課
区分	5次査定	6次査定	7次査定	8次査定
日程	9月2日～9月6日	9月10日～9月12日	10月7日～10月11日	11月11日～11月15日
本省 1班	国交省水管理・国土保全局 九州地方整備局	延岡河川国道事務所	国交省水管理・国土保全局 川内川河川事務所	国交省水管理・国土保全局
	九州財務局	九州財務局	九州財務局 宮崎財務事務所	九州財務局
	河川課	河川課	道路維持課	河川課
本省 2班	九州技術事務所		川内川河川事務所	宮崎河川国道事務所
	九州財務局		九州財務局	九州財務局
	河川課		道路維持課	河川課
本省 3班	佐賀国道事務所		大隅河川国道事務所 大隅河川国道事務所	大分河川国道事務所
	九州財務局		九州財務局 鹿児島財務事務所	九州財務局
	道路維持課		河川課	道路維持課
区分	9次査定	10次査定	11次査定	12次査定
日程	11月18日～11月22日	12月2日～12月6日	12月17日～12月20日	1月20日～1月24日
本省 1班	国交省水管理・国土保全局	国交省水管理・国土保全局	川内川河川事務所	国交省水管理・国土保全局
	九州財務局	九州財務局	九州財務局	九州財務局
	河川課	道路維持課	道路維持課	道路維持課
本省 2班	鹿児島国道事務所			
	九州財務局			
	道路維持課			
本省 3班	川辺川砂防事務所			
	宮崎財務事務所			
	道路維持課			

整備局班

区分	1 次 査 定	2 次 査 定	3 次 査 定	4 次 査 定
日程	5月21日～5月23日	6月18日～6月20日	8月5日～8月9日	8月26日～8月30日
整 備 局 班				

区分	5 次 査 定	6 次 査 定	7 次 査 定	8 次 査 定
日程	9月2日～9月6日	9月10日～9月12日	10月7日～10月11日	11月11日～11月15日
整 備 局 班				

区分	9 次 査 定	10 次 査 定	11 次 査 定	12 次 査 定
日程	11月18日～11月22日	12月2日～12月6日	12月17日～12月20日	1月20日～1月24日
整 備 局 班				

## 2 激甚災害に係る特定地方公共団体調べ（平成27年災 ～ 令和6年災）

### （本激）

発生年	異常気象名	期間	特定地方公共団体名（市町村名）						
27		該	当	な	し				
28		該	当	な	し				
29		該	当	な	し				
30	豪雨及び台風5号・6号・7号・8号	5月20日 ～ 7月10日	垂水市						
元		該	当	な	し				
2	豪雨	5月15日 ～ 7月31日	曾於市	志布志市	十島村	長島町	大崎町	大和村	
3		該	当	な	し				
4	台風14号	9月17日 ～ 9月24日	十島村	中種子町					
5	梅雨前線豪雨	5月28日 ～ 7月20日	十島村	大和村	宇検村	瀬戸内町			
6		該	当	な	し				

### （局激）

発生年	異常気象名	期間	特定地方公共団体名（市町村名）						
27	豪雨及び台風9号・11号・12号	6月2日 ～ 7月26日	十島村	宇検村					
	台風15号	8月24日 ～ 8月26日	三島村						
28	豪雨(梅雨前線)	6月6日 ～ 7月15日	十島村						
	台風16号	9月17日 ～ 9月21日	垂水市						
29	台風5号	8月4日 ～ 8月8日	大和村	宇検村					
30	豪雨及び台風19号・20号・21号	8月20日 ～ 9月5日	十島村						
	台風24号	9月28日 ～ 10月1日	三島村	十島村	屋久島町	伊仙町			
元	豪雨及び台風6号・7号	6月2日 ～ 7月16日	曾於市						
2	暴風雨	9月3日 ～ 9月7日	屋久島町						
3	豪雨	5月7日 ～ 7月14日	さつま町	十島村					
4		該	当	な	し				
5	口永良部島噴火	平成27年5月29日 ～ 3月9日	屋久島町						
	台風6号	8月1日 ～ 8月11日	十島村	南大隅町					
6	地すべり	令和5年6月20日 ～ 10月22日	宇検村						

※1 公共土木施設災害復旧事業等に関するものだけを記載（農地災等を除く）。

※2 「期間」は、政令に基づく。

### 3 令和6年発生災害に係る市町村別事業費及び国庫負担率

国土交通省分（単位：千円）

市町村名	事業費				国庫負担率		
	一般	離島	特例	計	一般	離島	特例
鹿児島市	130,257			130,257	0.667		
鹿屋市	70,400			70,400	0.667		
枕崎市							
阿久根市	160,063			160,063	0.667		
出水市	183,533			183,533	0.667		
指宿市							
西之表市							
垂水市							
薩摩川内市（本土）	442,185			442,185	0.667		
薩摩川内市（甑島）							
日置市	140,307			140,307	0.667		
曾於市	91,806			91,806	0.667		
霧島市	163,675			163,675	0.667		
いちき串木野市	13,267			13,267	0.667		
南さつま市	187,926			187,926	0.667		
志布志市	23,530			23,530	0.667		
奄美市		47,573		47,573		0.800	
南九州市	97,178			97,178	0.667		
伊佐市							
始良市	101,705			101,705	0.667		
三島村							
十島村							
さつま町	341,627			341,627	0.667		
長島町							
湧水町	2,302			2,302	0.667		
大崎町	13,175			13,175	0.667		
東串良町							
錦江町	5,128			5,128	0.667		
南大隅町	283,099			283,099	0.67		
肝付町							
中種子町		61,646		61,646		0.800	
南種子町		38,974		38,974		0.800	
屋久島町		154,416		154,416		0.800	
大和村		137,454		137,454		0.805	
宇検村			717,567	717,567			0.997
瀬戸内町		30,325		30,325		0.800	
龍郷町							
喜界町		133,121		133,121		0.800	
徳之島町		92,328		92,328		0.800	
天城町		60,511		60,511		0.800	
伊仙町		48,849		48,849		0.800	
和泊町		23,791		23,791		0.800	
知名町							
与論町		36,527		36,527		0.800	
計	2,451,163	865,515	717,567	4,034,245	-	-	-

※事業費は事務費を含めた金額である。

#### 4 過去10年の公共土木施設災害復旧事業査定結果

年 次 別	県 工 事						市町村工事	
	申請額 (A)		決定額 (B)		比率 (B/A)		申請額 (A)	
	箇所数	金額	箇所数	金額	箇所数	金額	箇所数	金額
27	42	1,343,969	42	1,198,362	100.0	89.2	127	1,078,778
28	114	1,678,473	114	1,567,034	100.0	93.4	232	3,680,746
29	463	9,366,565	463	9,005,391	100.0	96.1	438	5,315,475
30	78	1,706,627	77	1,627,302	98.7	95.4	92	1,263,770
元	141	2,263,739	141	2,187,873	100.0	96.6	173	2,407,915
2	485	9,215,403	487	8,738,414	100.4	94.8	249	3,041,785
3	516	12,301,270	516	11,527,516	100.0	93.7	457	7,775,199
4	342	5,741,826	341	5,411,265	99.7	94.2	450	4,397,719
5	145	3,239,596	145	3,183,283	100.0	98.3	188	2,838,821
6	202	11,876,667	202	11,776,874	100.0	99.2	258	3,893,453
26 ~ 6 平均	252	4,361,787	252	4,126,316	99.0	94.6	266	2,896,139

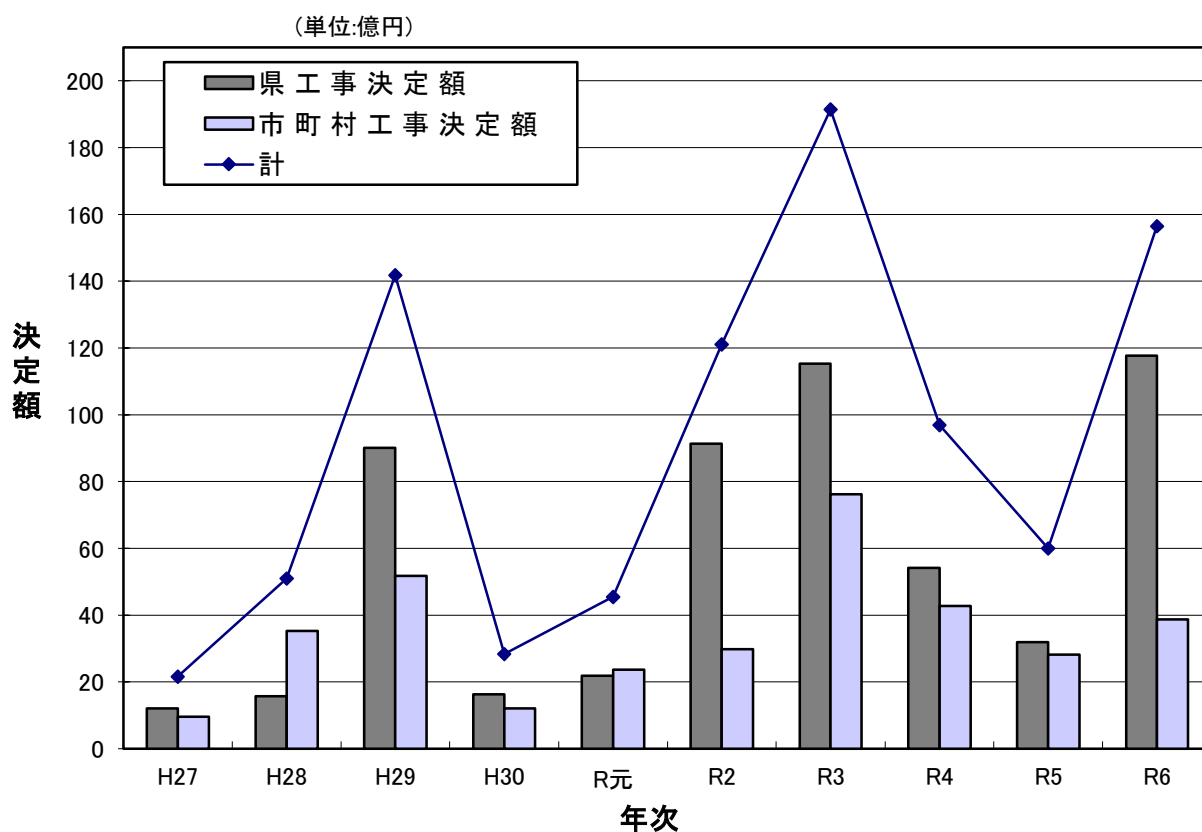
(単位：箇所、千円、%)

市町村工事				計						備考
決定額 (B)		比率 (B/A)		申請額 (A)		決定額 (B)		比率 (B/A)		
箇所数	金額	箇所数	金額	箇所数	金額	箇所数	金額	箇所数	金額	
126	961,983	99.2	89.2	169	2,422,747	168	2,160,345	99.4	89.2	
233	3,526,765	100.4	95.8	346	5,359,219	347	5,093,799	100.3	95.0	
437	5,177,366	99.8	97.4	901	14,682,040	900	14,182,757	99.9	96.6	
92	1,203,722	100.0	95.2	170	2,970,397	169	2,831,024	99.4	95.3	
173	2,361,160	100.0	98.1	314	4,671,654	314	4,549,033	100.0	97.4	
249	2,974,617	100.0	97.8	734	12,257,188	736	11,713,031	100.3	95.6	
457	7,617,433	100.0	98.0	973	20,076,469	973	19,144,949	100.0	95.4	
450	4,277,073	100.0	97.3	792	10,139,545	791	9,688,338	99.9	95.6	
188	2,816,380	100.0	99.2	326	6,078,417	326	5,999,663	100.0	98.7	
258	3,867,581	100.0	99.3	460	15,770,120	460	15,644,455	100.0	99.2	
266	2,810,012	99.0	97.0	518	7,257,926	518	6,936,328	99.0	95.6	

## 5 過去10年の公共土木施設災害復旧事業決定額

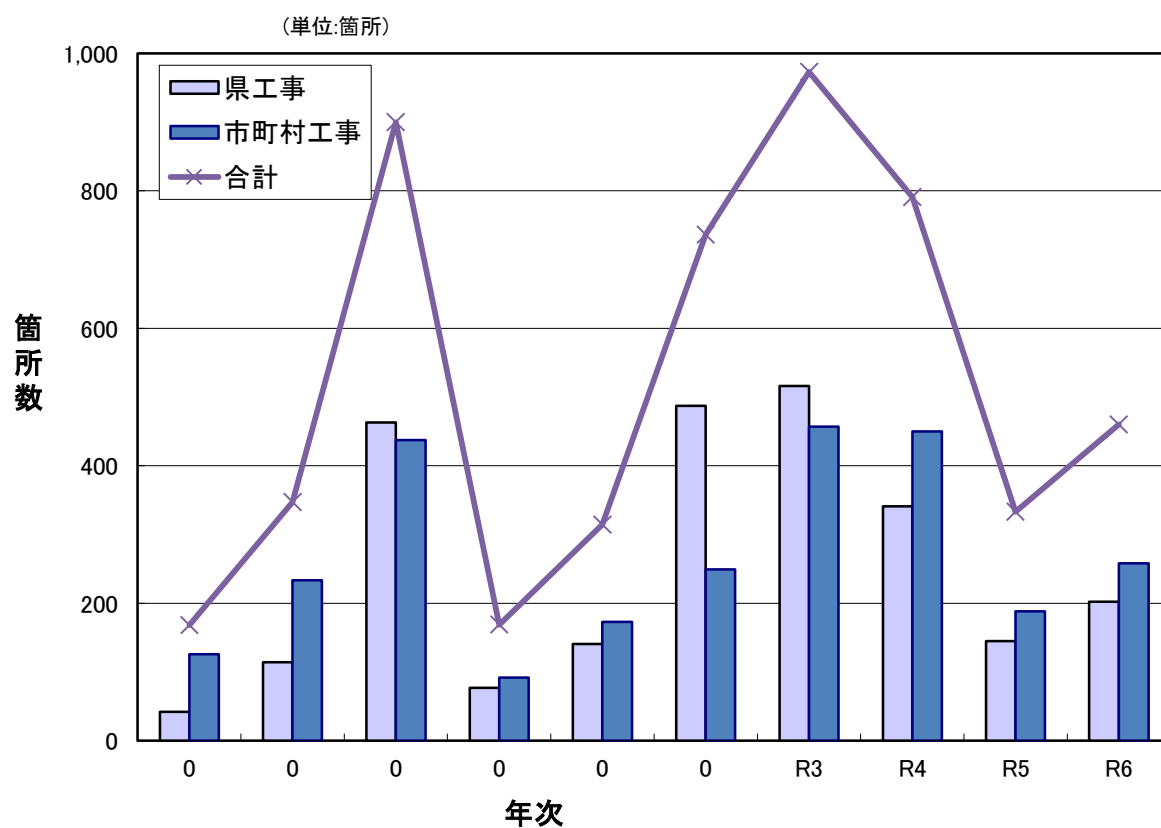
(単位:千円)

年次別	県工事決定額	市町村工事決定額	計
H27	1,198,362	961,983	2,160,345
H28	1,567,034	3,526,765	5,093,799
H29	9,005,391	5,177,366	14,182,757
H30	1,627,302	1,203,722	2,831,024
R元	2,187,873	2,361,160	4,549,033
R2	9,135,601	2,974,617	12,110,218
R3	11,527,516	7,617,433	19,144,949
R4	5,411,265	4,277,073	9,688,338
R5	3,183,283	2,816,380	5,999,663
R6	11,776,874	3,867,581	15,644,455
H26～R6平均	5,662,050	3,478,408	9,140,458



## 6 過去10年の公共土木施設災害復旧事業箇所数 (単位:箇所)

年次別	県工事決定箇所数	市町村工事決定箇所数	計
H27	42	126	168
H28	114	233	347
H29	463	437	900
H30	77	92	169
R元	141	173	314
R2	487	249	736
R3	516	457	973
R4	341	450	791
R5	145	188	333
R6	202	258	460
H26～R6平均	253	267	520

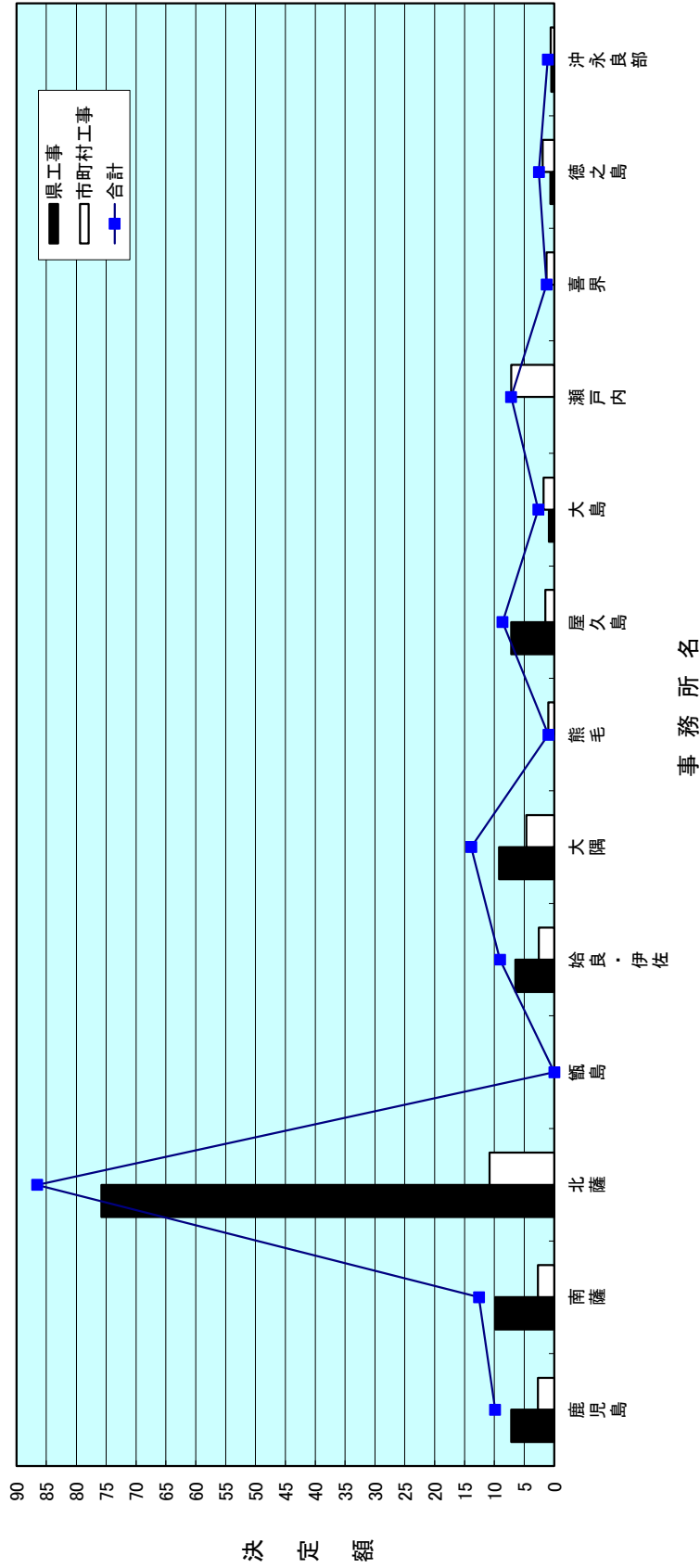


## 7 令和6年発生災害公共土木施設災害復旧事業地域振興局等別決定額

(単位:千円)

	鹿児島	南薩	北薩	隼島	始良・伊佐	大隅	熊毛	屋久島	大島	瀬戸内	喜界	徳之島	沖永良部	計
県工事	715,082	989,109	7,577,868	0	651,143	922,644	0	718,720	89,008	0	0	62,790	50,510	11,776,874
市町村工事	271,610	272,828	1,080,311	0	256,156	466,164	96,288	147,767	177,060	721,281	127,389	193,005	57,722	3,867,581
計	986,692	1,261,937	8,658,179	0	907,299	1,388,808	96,288	866,487	266,068	721,281	127,389	255,795	108,232	15,644,455

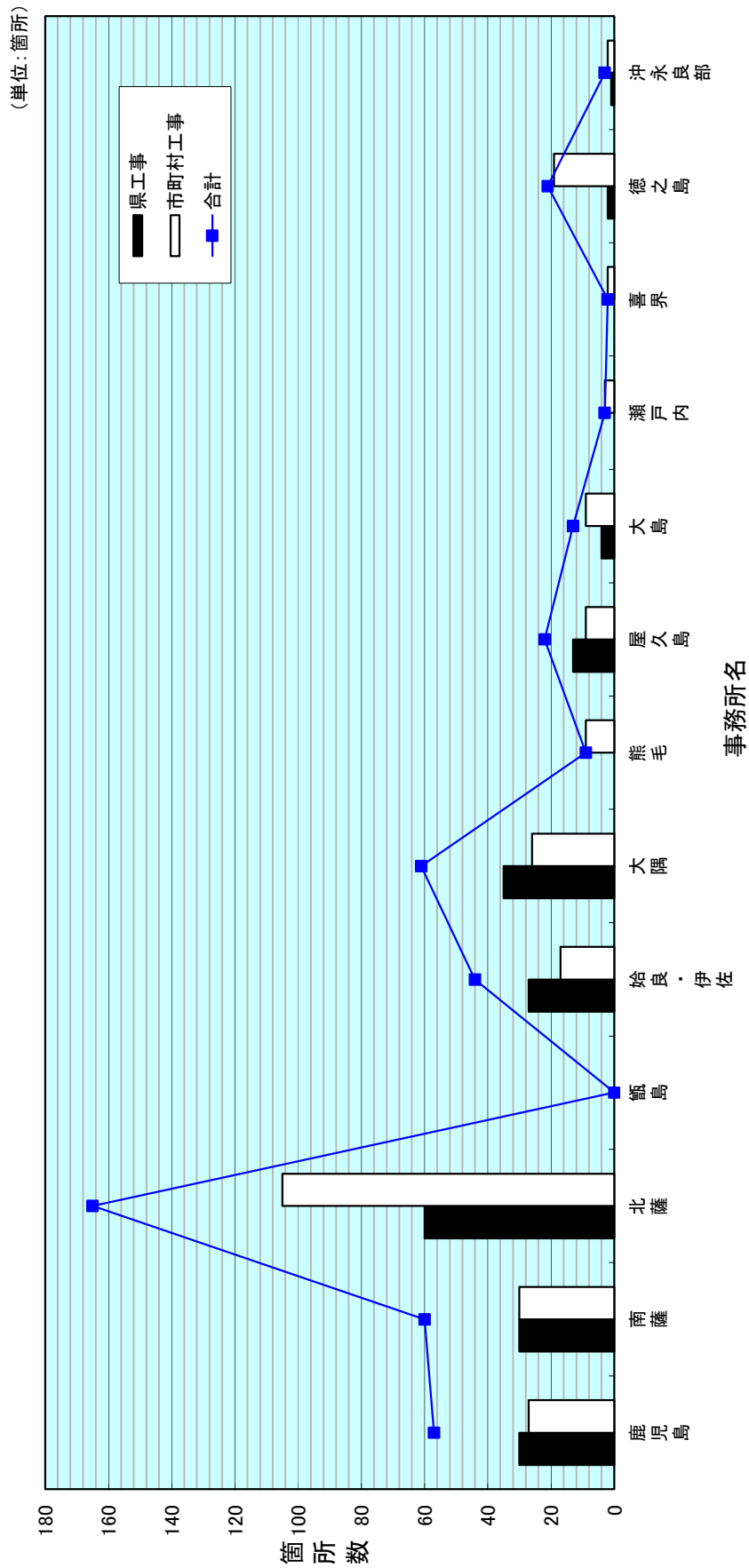
(単位:億円)



## 8 令和6年発生災害公共土木施設災害復旧事業地域振興局等別箇所数

(単位:箇所)

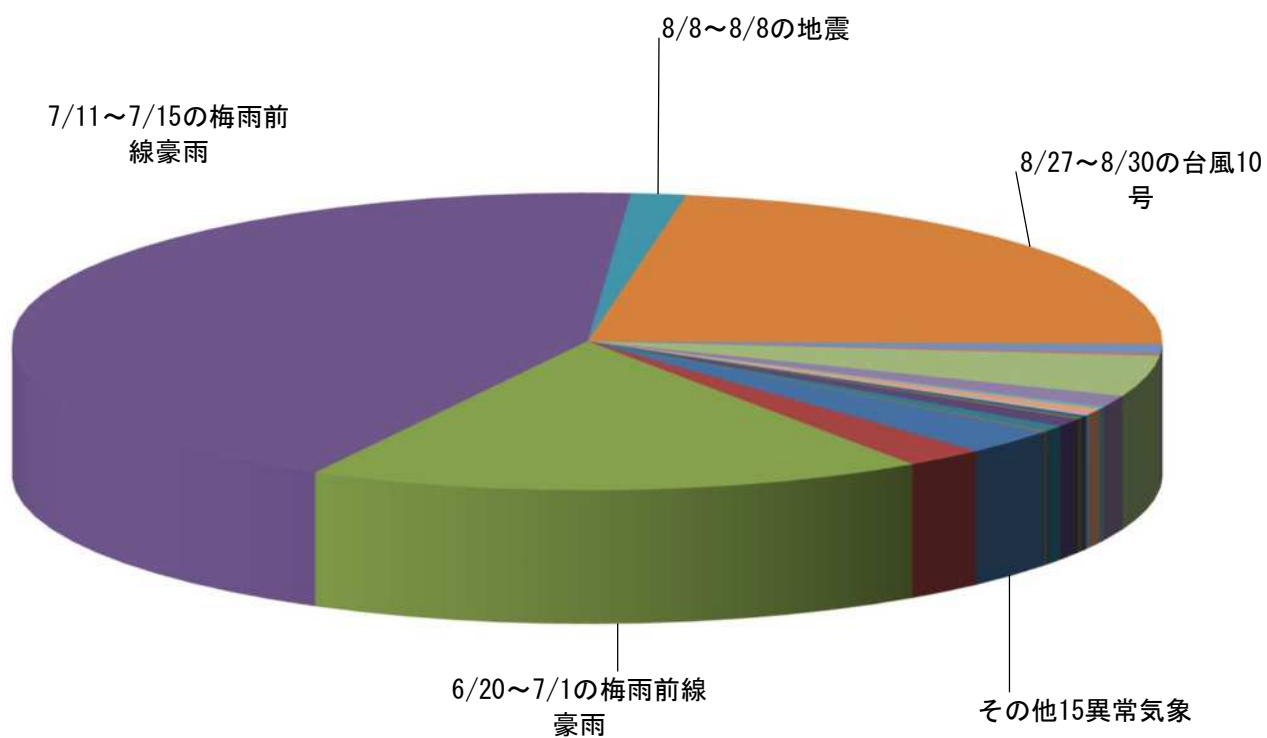
	鹿児島	南薩	北薩	甑島	始良・伊佐	大隅	熊毛	屋久島	大島	瀬戸内	喜界	徳之島	沖永良部	計
県工事	30	30	60	0	27	35	0	13	4	0	0	2	1	202
市町村工事	27	30	105	0	17	26	9	9	9	3	2	19	2	258
計	57	60	165	0	44	61	9	22	13	3	2	21	3	460



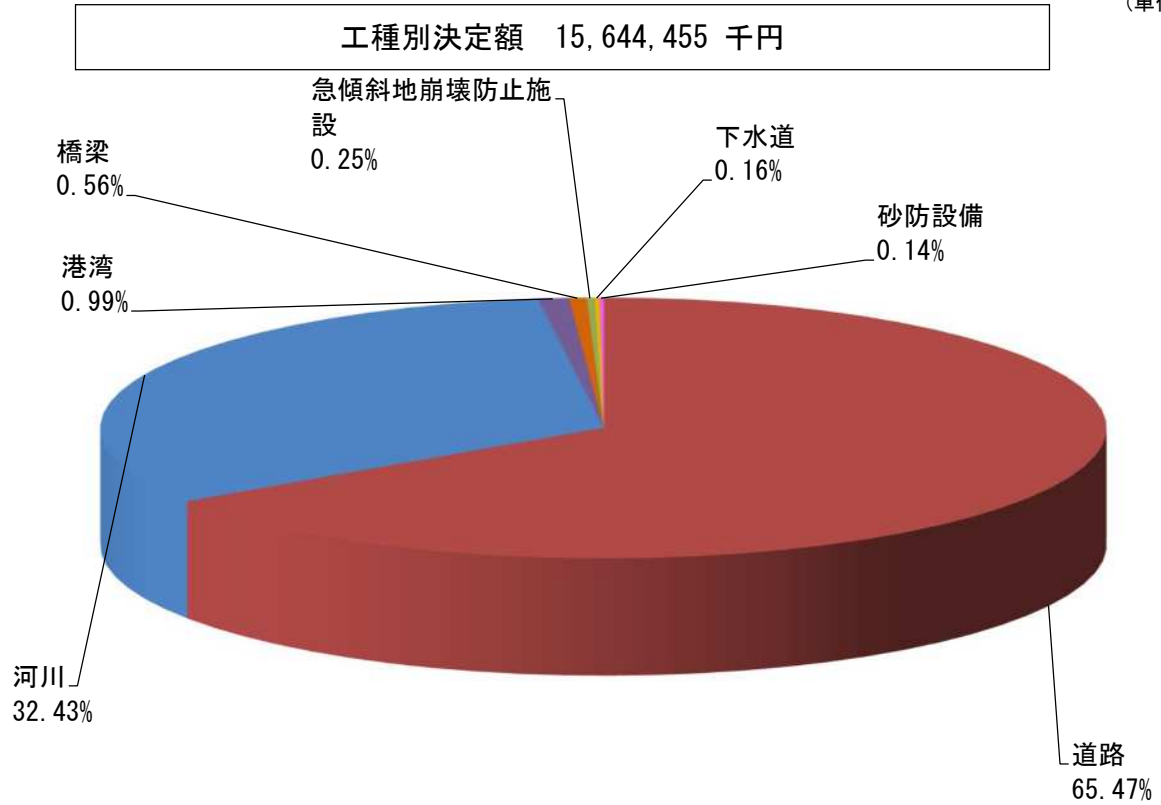
## 9 令和6年発生災害の工種別等の比率

(単位:千円)

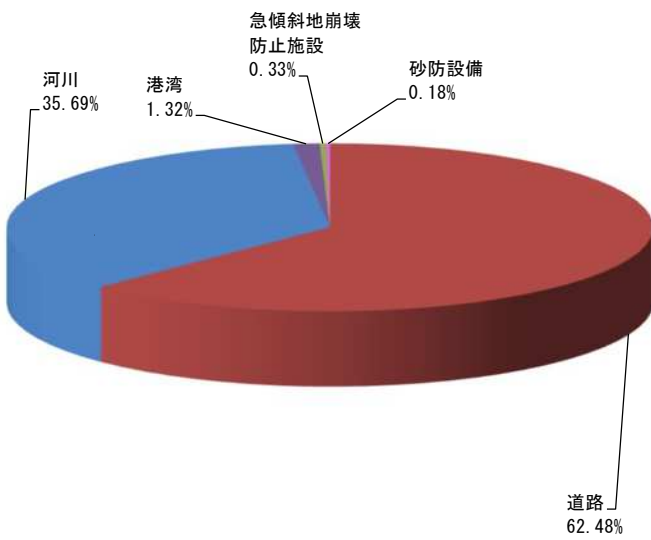
異常気象別決定額 15,644,455 千円



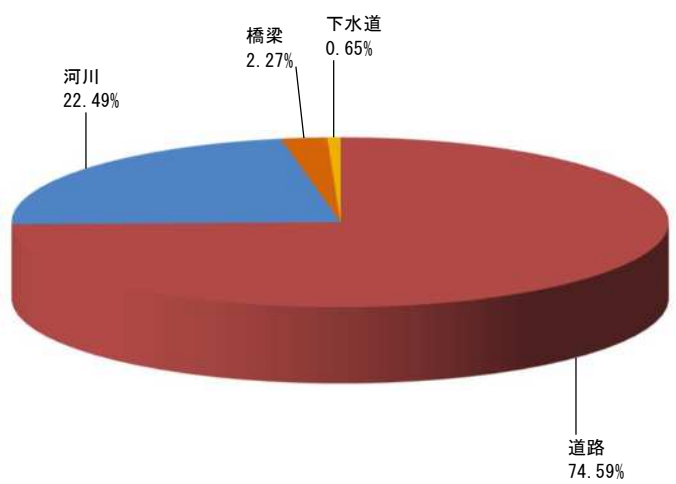
(単位:千円)



県工事工種別決定額 11,776,874 千円



市町村工事工種別決定額 3,867,581 千円



※ 資料作成の都合上、値が0である工種は非表